

UNIVERSIDAD POLITÉCNICA ESTATAL DEL CARCHI



FACULTAD DE INDUSTRIAS AGROPECUARIAS Y CIENCIAS AMBIENTALES

CARRERA DE TURISMO Y ECOTURISMO

Tema: “Potencial Agroturístico de la Finca Voluntad de Dios en la parroquia Cube, cantón Quinindé para el aprovechamiento de los recursos turísticos”.

Trabajo de titulación previo a la obtención del
título de Licenciado en Turismo y Ecoturismo

AUTOR: Zambrano Quiroz José Anderson

TUTOR: Ing. Chandi Yépez Alonso Javier, MSc

Tulcán, 2022

CERTIFICADO JURADO EXAMINADOR

Certificamos que; José Anderson Zambrano Quiroz, estudiante de la Carrera de Turismo y Ecoturismo de la Universidad Politécnica Estatal del Carchi, con el número de cédula 080467092-5, ha elaborado el trabajo de titulación:

“Potencial agroturístico de la Finca Voluntad de Dios de la parroquia Cube, cantón Quinindé para el aprovechamiento de los recursos turísticos”

Este trabajo se sujeta a las normas y metodología dispuesta en el Reglamento de Titulación, Sustentación e Incorporación de la UPEC, por lo tanto, autorizamos la presentación de la sustentación para la calificación respectiva.

Tulcán, abril 2022

AUTORÍA DE TRABAJO

El presente trabajo de titulación constituye requisito previo para la obtención del título de Licenciado en Turismo y Ecoturismo, en la Facultad de Industrias Agropecuarias y Ciencias Ambientales de la Universidad Politécnica Estatal del Carchi.

Yo, José Anderson Zambrano Quiroz, con cédula de identidad número 0804670925 declaro: que la investigación es absolutamente original, auténtica, personal y los resultados y conclusiones a los que he llegado son de mi absoluta responsabilidad.



Zambrano Quiroz José Anderson

AUTOR

Tulcán, abril de 2022

ACTA DE CESIÓN DE DERECHOS DEL TRABAJO DE TITULACIÓN

Yo, José Anderson Zambrano Quiroz, declaro ser autor/a de los criterios emitidos en el trabajo de investigación: “Potencial agroturístico de la Finca Voluntad de Dios de la parroquia Cube, cantón Quinindé para el aprovechamiento de los recursos turísticos” y eximo expresamente a la Universidad Politécnica Estatal del Carchi y a sus representantes legales de posibles reclamos o acciones legales.



ZambranoQuiroz José Anderson
AUTOR

Tulcán, abril de 2022

AGRADECIMIENTO

Al finalizar este trabajo de investigación, expreso mi agradecimiento sincero a las siguientes instituciones y personas que aportaron de diversas formas a la consecución de esta meta académica.

A los propietarios de la Finca Voluntad de Dios, por haberme brindado las facilidades para realizar el estudio.

A mis Padres: Delfo Zambrano y María Quiroz; por todo su apoyo, cariño y motivación brindados durante el desarrollo de mi carrera.

Al Msc. Javier Chandi, por sus acertadas asesorías en la realización del documento.

A la Dra. Cecilia Yacelga, por sus orientaciones respecto al mejoramiento del proyecto.

A mi amiga, Doris Guacales, estudiante de la UPEC, por sus acertados consejos y ayudas.

DEDICATORIA

Con mucho cariño dedico este trabajo investigativo a mi hija Sarah Henderlyn Zambrano Mestanza, por ser aquella personita que me ha motivado para lograr con satisfacción mis metas académicas.

Así también dedico el contenido de este trabajo a todos los emprendedores del Ecuador; quienes día a día promueven nuevos proyectos para el desarrollo integral del Ecuador. En este sentido, también a ellos les entrego el siguiente principio, desde mi experiencia personal: “Para ser un emprendedor tienes que emprender”.

Zambrano Quiroz José Anderson

ÍNDICE

I. PROBLEMA	14
1.1. Planteamiento del problema	14
1.2. Formulación del problema.....	17
1.3. Justificación.....	17
1.4. Objetivos y preguntas de investigación	18
1.4.1. Objetivo General.....	18
1.4.2. Objetivos Específicos	18
1.4.3. Preguntas de Investigación	18
II. FUNDAMENTACIÓN TEÓRICA	19
2.1. Antecedentes investigativos	19
2.2 Marco Teórico	21
A. Recursos Turísticos.....	21
B. Recursos Naturales	22
a) Bosques.....	22
b) Ríos.....	23
c) Montañas	23
d) Flora representativa	23
e) Fauna representativa.....	23
C. Recursos Culturales	23
a) Fiestas populares.....	23
b) Gastronomía Artesanía local	23
c) Organización comunitaria.....	24
d) Agricultura.....	24
D. Identificación de los recursos turísticos.....	24
a) Métodos empleados para identificar el potencial turístico	28
b) Evaluación del potencial turístico.....	28

c) Procedimiento metodológico.....	28
d) Finca Voluntad de Dios.....	28
III. METODOLOGÍA.....	31
3.1 Enfoque metodológico.....	31
a) Enfoque cualitativo.....	31
3.1.1. Tipo de Investigación.....	32
a) Investigación descriptiva.....	32
b) Investigación documental.....	32
c) Investigación de campo.....	33
3.2. Idea a defender.....	39
3.3. Definición y operacionalización de variables.....	39
3.4 Métodos utilizados.....	43
3.4.1. Método comparativo.....	43
3.4.2 Método deductivo.....	43
3.4.3 Método inductivo.....	44
3.5. Análisis estadístico.....	44
3.5.1. Población y muestra.....	44
3.5.2 Análisis de entrevistas.....	44
IV. RESULTADOS Y DISCUSIÓN.....	46
4.1 Resultados.....	46
4.2 Discusión.....	94
V. CONCLUSIONES Y RECOMENDACIONES.....	100
5.1. Conclusiones.....	100
5.2. Recomendaciones.....	101
VI. REFERENCIAS BIBLIOGRÁFICAS.....	102
VII. ANEXOS.....	102

ÍNDICE DE FIGURAS

Figura 1. Ubicación de finca Voluntad de Dios	29
Figura 2. Mapa de Localización.....	47
Figura 3. Zona delimitada de las áreas con potencial turístico de Finca Voluntad de Dios ...	98

ÍNDICE DE TABLAS

Tabla 1: Categorización de Recursos Turísticos.....	26
Tabla 2: Jerarquización de Recursos Turísticos.....	27
Tabla 3: Ponderación de Recursos Turísticos	34
Tabla 4: Particularidad de Recursos Turísticos	34
Tabla 5: Criterios de Evaluación.....	35
Tabla 6: Reconocimiento de los Recursos Turísticos	35
Tabla 7: Estado de Conservación del Recurso Turístico	36
Tabla 8: Flujo de Turista en el Recurso Turístico.....	36
Tabla 9: Facilidades Dentro del Recurso	36
Tabla 10: Representatividad de Recursos Turísticos	37
Tabla 11: Inclusión en la visita turística	37
Tabla 12: Valoración de acuerdo al nivel de jerarquía	38
Tabla 13: Ficha de Jerarquización de Recursos Turísticos	38
Tabla 14: Variable Dependiente: Recursos turísticos.....	40
Tabla 15: Variable Independiente: Potencial agroturístico.....	41
Tabla 16: Ficha de área de Recreación	48
Tabla 17: Área de recreación de Finca Agroturística Voluntad de Dios	55
Tabla 18: Playa del Río en Finca Agroturística Voluntad de Dios.....	56
Tabla 19: Jerarquización de Recurso Turísticos para el área De la Playa del Rio Viche	63
Tabla 20: Área de Corral de Vacas	64
Tabla 21: Jerarquización de Recurso Turístico de Corral de Vacas	71
Tabla 22: Ficha Área de Camping en Finca Agroturísticas Voluntad de Dios.....	72
Tabla 23: Jerarquización del Área de Camping	79
Tabla 24: Los recursos y su respectiva denominación en la jerarquía.....	80
Tabla 25: Lista de cotejo.....	80
Tabla 26: preguntas con su criterio general.	92

Tabla 27: Discusión de las cuatro áreas	95
---	----

ÍNDECE DE ANEXOS

Anexo 1: Certificado o Acta del Perfil de Investigación	105
Anexo 2: Certificado del abstract por parte de idiomas.....	106
Anexo 3: Ficha de Registro de Recursos Turísticos	109
Anexo 4: Ficha de Jerarquización.....	116
Anexo 5: Cuestionario dirigido a expertos en agroturismo	117
Anexo 6: Finca Voluntad de Dios.....	118

RESUMEN

La investigación se llevó a Cabo con el siguiente tema “Analizar el potencial agroturístico que posee la Finca Voluntad de Dios en la Parroquia Cube, Cantón Quinindé para el aprovechamiento de los recursos turísticos”. Se considera cualitativo los trabajos científicos recolectados en los antecedentes basándose en los objetivos, una de las técnicas de recolección de datos es la observación directa con la aplicación de la ficha del Ministerio de Comercio Exterior y Turismo de Perú, es una metodología cuyo propósito es obtener información relevante del problema planteado. Para este trabajo se utilizó el tipo de indagación descriptiva, documental entre otros, estas se encargan de puntualizar las características de los elementos estudiados, esta tesis se realizó en campo de acción, en función de dos unidades de análisis, comprendidas de la siguiente manera: identificación de los recursos turísticos de Finca Voluntad de Dios por área con criterios de expertos académico que permitió mayor comprensión y manejo para contextualizar, interpretar, evaluar las variables de estudio y dar un nuevo aporte al conocimiento científico, se pudo evidenciar la existencia de potencial agroturístico, debido que todas las áreas que se tomaron como objeto de estudio se encuentra en un nivel de jerarquía dos, que oscila entre veinte y treinta y nueve puntos, se afirma que todos los recursos turísticos que estén en este nivel, tienen rasgos capaces de interesar a visitantes con cualidades y características únicas de una localidad o región, teniendo esta parroquia potencial para ser aprovechado se debe hacerse estudios científicos en los posibles lugares con potencial turístico, y además esta información debe ser publicada en plataformas digitales para incrementar turistas ayudando al desarrollo del turismo rural, porque es un componente social y económico importante como ingreso adicional y apoyo a los campesinos.

Palabras claves: Potencial Agroturístico, Recurso Turístico, Recursos Naturales, Agroturismo.

ABSTRACT

The research was carried out under the following theme: "To analyze the agrotourism potential of the Finca Voluntad de Dios in the Cube Parish, Quinindé Canton for the use of tourist resources". It is considered qualitative the scientific works collected in the background based on the objectives, one of the techniques of data collection is the direct observation with the application of the sheet of the Ministry of Foreign Trade and Tourism of Peru, is a methodology whose purpose is to obtain relevant information on the problem posed. For this work we used the type of descriptive inquiry, documentary among others, these are responsible for specifying the characteristics of the elements studied, this thesis was carried out in the field of action, depending on two units of analysis, understood as follows: identification of the tourist resources of Finca Voluntad de Dios by area with criteria of academic experts that allowed greater understanding and management to contextualize, to interpret, evaluate the study variables and give a new contribution to scientific knowledge, it could be evidenced the existence of agrotourism potential, because all the areas that were taken as object of study are at a level of hierarchy two, ranging from twenty to thirty-nine points, it is claimed that all tourist resources at this level, have traits able to interest visitors with unique qualities and characteristics of a locality or region, having this potential parish to be exploited scientific studies should be carried out in possible places with tourist potential, and in addition this information should be published on digital platforms to increase tourists helping the development of rural tourism, because it is an important social and economic component as additional income and support to the peasants.

Keywords: Agrotourism Potential, Tourist Resource, Natural Resources, Agrotourism.

INTRODUCCIÓN

El agroturismo es uno de los productos turístico que ha generado gran valor en el último siglo, de esta manera se interpretar que el turismo es extenso y está dividido en diversos segmentos de acuerdo a las expectativas, deseos y motivación del turista, esta investigación tiene como esencia de estudio la parroquia Cube con un potencial único para ser aprovechado y poder dinamizar la economía, ya que hoy en día el agroturismo es una actividad generadora de empleo y así mismo también existe una problemática, la inexistencia de investigación científica en los recursos turístico que posee tanto la localidad.

El desconocimiento del potencial agroturístico de la Finca Voluntad de Dios, en la Parroquia Cube, Cantón Quinindé, provoca un desaprovechamiento de los recursos turísticos, siendo así con los objetivos de investigación se logra evaluar las áreas con potencial turístico.

Seguidamente el primer capítulo aborda el problema, formulación, justificación con los objetivos, preguntas de la investigación, es decir tomar la dirección hacia donde se dirige la investigación.

El segundo capítulo importante debido que es ahí donde se indago en conceptos teóricos, referencias de investigaciones ya realizadas, para darle un enfoque claro a la investigación identificando los métodos más eficaces para ser aplicado dentro de este proceso investigativo.

El tercer capítulo, detalla la metodología utilizada, se explica el enfoque, tipo de investigación, técnicas e instrumento que se aplicaron para la recolección de datos, la idea a defender, operacionalización de variables donde se especifica dimensiones e indicadores que componen dicha investigación.

Conjuntamente en los siguientes capítulos presentan los resultados obtenidos de la investigación para elaborar el respectivo análisis e interpretación de datos, discusión, conclusiones, recomendaciones, donde ya se puede afirmar o denegar si la investigación es factible, medible y alcanzable.

I. PROBLEMA

1.1. Planteamiento del problema

Como parte del planteamiento del problema, a continuación, se desglosan algunos aspectos esenciales que permiten tener un contexto de la problemática a investigar. Dichos aspectos tienen que ver con la contextualización del problema y su análisis crítico. Ecuador es una de los países de América Latina con una destacada producción agropecuaria que se orienta tanto para el consumo interno como para la exportación. Para el mercado local, se produce una variedad de productos, entre los que se destacan arroz, maíz, papa, yuca, frutas tropicales, verduras y hortalizas variadas. De allí que para la exportación se destaca la producción de algunos productos como banano, cacao, café, camarón, atún, palma africana, entre otros.

La provincia de Esmeraldas conocida como provincia verde, es uno de los territorios con mayor vocación agropecuaria en Ecuador. En este sentido, los esfuerzos desarrollados por el Ministerio de Agricultura y Ganadería (MAG), promueven el incremento de la producción agrícola en esta provincia, se resume: “Alrededor de 300 palmicultores, cacaoteros, productores de coco y maracuyá participaron en las mesas de trabajo organizadas por el (MAG). El objetivo es beneficiar y fomentar la producción y comercialización de los agricultores de Esmeraldas” (Ministerio de Agricultura y Ganadería [MAG], 2020, p.1).

Cube es una de las seis parroquias del cantón Quinindé, provincia de Esmeraldas que está conformada 73 recintos, con una extensión territorial de 758,57 km² también una de las más grandes, aunque hay recursos turísticos, se observa el desaprovechamiento de los mismos, por ende, se analiza que la principal causa es el bajo interés de la población y dueños de fincas en la provincia de Esmeraldas, este bajo interés de la población podría ser por la actividad agrícola que se practica y corresponde al 20,9% de la población con un 7,8% en fincas (Gobierno Autonomo Descentralizado Parroquial Cube, 2020).

No se logra olvidarse, de todas maneras, que una de las principales dificultades del turismo en espacio rural es la generalizada ausencia de emprendedores locales. Los agricultores han tenido tradicionalmente que invertir muy poco en la actividad turística.

Como Arévalo (2019) manifiesta que el desconocimiento y el desaprovechamiento de los recursos agropecuarios por parte de la población genera un desinterés, de tal manera, limita las iniciativas de desarrollo agroturístico local que diversifiquen la generación de ingresos económicos (p.12).

La principal actividad económica de la parroquia Cube está basada en la agricultura por ser una zona muy fértil para los cultivos y crianza de animales. Factores que facilita la implantación de actividades turísticas basada en la agricultura aprovechando la experiencia de sus pobladores y los recursos que posee la parroquia, sin embargo, no se ha ejecutado acciones para fomentar el turismo en la localidad.

Esta finca Voluntad de Dios se dedican a realizar actividades agrarias como cultivos de, cacao, banano, naranjas, magos, guabas, caña, papaya, ordeño de vacas, cabalgatas entre otros y dentro de ella posee potencial para realizar actividades agroturísticas, lo cual de esta forma se permite que la parroquia de Cube pueda desarrollarse turísticamente y aprovechar los recursos que posee.

De modo preliminar se ha realizado una indagación previa a una representante del Gobierno Autónomo Descentralizado Parroquial de Cube (GADPC), la Srta. Jenny Vergara, quien manifiesta que la dificultad existente para el desarrollo del turismo es inadecuada con la poca colaboración, de gestión, ayuda económica ni tampoco apoyo político en proyectos turísticos, como lo el caso de finca Voluntad de Dios se mantiene inexplorada en cuanto al aprovechamiento de sus recursos para ser utilizados en otras alternativas como el turismo, así mismo, el desconocimiento del aprovechamiento de los recursos agropecuarios por parte de los dueños ha generado el desinterés en impulsar iniciativas de desarrollo agroturístico que diversifiquen la generación de ingresos económicos.

De modo general, se afirmar que el turista actual busca diferentes experiencias en cada uno de sus viajes, sean éstos a nivel nacional o internacional y para corroborar esta afirmación se analiza las siguientes tendencias del turismo en la actualidad.

A partir del décimo año en adelante, importantes expertos del agroturismo como Blanco y Riveros (2010), ya afirmaban que el agroturismo constituye una “diversificación de la actividad agropecuaria y agroindustrial” (p.117).

Con respecto a las tendencias del turismo para los años venideros, el grupo Escapada Rural (2020) manifiesta que “La nueva década llega pisando fuerte. Sostenibilidad y bienestar son los conceptos básicos que marcarán las principales tendencias turísticas en 2020” (p.2).

Como lo es un ejemplo vivo durante el tiempo de pandemia Covid-19, de alguna manera fue un impulsador para el agroturismo viéndolo desde el punto turístico, lo cual aumento las visitas a lugres rurales como lo es el agroturismo.

El problema central es al no Identificar del potencial agroturístico de la Finca Voluntad de Dios, en la Parroquia Cube- Cantón Quinindé, provoca mínimo aprovechamiento de los recursos turísticos dentro es ellas las causas involucradas.

- a) La parroquia de Cube no posee proyectos agroturísticos realizados.
- b) El gobierno parroquial no se plantea ni dan apoyo a proyectos turísticos de ningún tipo.
- c) Inexistencias de estrategias sobre la actividad turística
- d) La población de la parroquia no ha tenido capacitación en temas de turismo.

Los efectos generados por la ausencia de proyectos agroturísticos, la población está inmersa en desconocer dicho potencial.

- a) Inadecuada unión gubernamental, política, sociocultural, económica, ambiental y tecnológica que genere sinergia para fomentar el desarrollo de nuevas áreas laborales mediante planes, proyectos, programas y actividades referente a turismo.
- b) No hay una cultura de servicio en los pobladores y en aquellos que prestan algún tipo de servicio, de manera que mejore la imagen del lugar como un potencial para el turismo.

La inexistencia de planes y proyectos agroturísticos ha desaprovechado la riqueza del campo como factor de desarrollo en base al turismo y obstaculiza las oportunidades de mejorar la calidad de vida de la población. Por ende, se genera un desconocimiento y desinterés referente a dinamizar las actividades de la parroquia y su población bajo el contexto del turismo.

Este desinterés se agudiza por ausencia de iniciativas en turismo para aprovechar los recursos naturales y culturales de la zona. De tal manera, poder generar una oferta en los diferentes espacios rurales como en las fincas. Por otro lado, el deficiente conocimiento y capacitación sobre la actividad turística y sus beneficios económicos, políticos y sociales ha desencadenado en la ausencia o improvisación de servicios turísticos. Además, la poca capacitación en temas de turismo y hospitalidad en la Parroquia de Cube ha provocado que los pocos viajeros que arriban a este lugar sean de paso.

Finalmente, una vez desarrollado el análisis de las relaciones existentes entre causas y efectos, se determina que el aprovechamiento de los recursos turísticos en relación al potencial agroturístico de la zona estudiada es probablemente inadecuado y puede necesitar de una solución urgente para evitar que la problemática se agrave con el pasar del tiempo y se pierda oportunidades de generar turismo en un ecosistema apto para esta actividad. A continuación, se enuncia la formulación del problema en cuestión.

1.2. Formulación del problema

De acuerdo con el análisis realizado, el problema de la investigación se formula de la siguiente forma:

El desconocimiento potencial Agroturístico de la Finca “Voluntad de Dios” en la parroquia Cube, cantón Quinindé genera un inadecuado manejo de la misma provocando el desaprovechamiento de los recursos turísticos.

1.3. Justificación

El estudio del potencial agroturístico reviste un alto grado de conveniencia, por cuanto, la implementación de esta modalidad de turismo en el Ecuador es aún novedosa, en el sentido de que se observan pocas empresas o propiedades agrícolas dedicadas a las actividades de agroturismo.

De allí que, esta investigación posee también una gran relevancia social ya que se propone una dinamización de la economía local en el ámbito rural. Aquellas personas propietarias de fincas o haciendas productivas obtienen un modelo a seguir con este proyecto, lo cual también favorecería a la generación de empleo vinculado tanto a las actividades agropecuarias como turísticas.

Además, mejora los aspectos de la imagen turística de un lugar como lo menciona Femenía (s,f) “que la imagen de un destino turístico es multidimensional compuesta por varias dimensiones de naturaleza cognitiva y afectiva, siendo los atributos de naturaleza cognitiva como la calidad los que contribuyen en mayor medida a la generación de la imagen global del destino turístico. Así podemos afirmar que la percepción del destino está integrada por atributos cognitivos del turista y por sus sentimientos hacia el destino, siendo los atributos afectivos los que discriminan un destino de otro y permiten elegir el lugar de recreo o vacación” (p.103).

En consecuencia, y como un aspecto más específico, la implicación práctica de esta investigación ayudará a dinamizar económicamente a la Finca Voluntad de Dios a través de la gestión emprendedora del agroturismo en la misma como actividad piloto.

A través del estudio se aspira a proveer a la comunidad académica de un aporte teórico - práctico adicional a los ya existentes en materia de agroturismo en el Ecuador. Por lo cual, el documento final de esta investigación podrá servir como punto de referencia para futuras actividades agroturísticas en la provincia de Esmeraldas y en particular en el Cantón Quinindé-Parroquia-Cube que es el sitio específico donde se va a desarrollar. El motivo del presente trabajo investigativo es conocer cómo se puede aprovechar los recursos turísticos en una finca, en el agroturismo no influye el tamaño de las fincas estas pueden ser de tamaño

pequeño o mediano, los propietarios realizan esta actividad turística como una forma de incrementar sus ingresos económicos.

Se observa el 20,9% del agroturismo en Ecuador es minoritario, pero hay países tales como los que se mencionan en párrafos anteriores que aportan a la fomentación agroturística.

Esta investigación de carácter científico pretende fomentar esta actividad como lo es el agroturismo, de esta manera las personas y comunidades aledañas se motivarán para aprovechar el potencial de las actividades agrarias poniéndolas al servicio de los turistas logrado un desarrollo socioeconómico.

Los beneficiarios de esta investigación son todos los actores de la actividad agroturística, especialmente, los propietarios de fincas agropecuarias que podrán analizar y extraer a conveniencia de implementar programas de ecoturismo en sus propiedades, así como también los estudiantes de turismo e investigadores interesados en el tema, quienes podrán tener un punto de referencia sobre el agroturismo para sus futuras investigaciones.

1.4. Objetivos y preguntas de investigación

1.4.1. Objetivo General

Estudiar el potencial agroturístico que posee la Finca Voluntad de Dios en la Parroquia Cube, del Cantón Quinindé para el aprovechamiento de los recursos turísticos.

1.4.2. Objetivos Específicos

- Fundamentar teóricamente el potencial agroturismo y los recursos turísticos.
- Identificar áreas con potencial agroturístico que posee la finca “Voluntad de Dios” para el desarrollo turísticos.
- analizar el potencial agroturístico de la finca Voluntad de Dios con criterios técnicos que aporte los requerimientos básicos.

1.4.3. Preguntas de Investigación

¿Qué investigaciones científicas se han estudiado del potencial agroturismo y recursos turísticos?

¿Cuántas Áreas poseen potencial turístico en la Finca Voluntad de Dios?

¿Cuáles son los criterios técnicos que garanticen el desarrollo agroturístico de una finca?

II. FUNDAMENTACIÓN TEÓRICA

2.1. Antecedentes investigativos

Una vez revisada la literatura referente al tema del potencial agroturístico y su relación con los recursos turísticos, se ha observado que la literatura existente, en general es limitada, y en este sentido, se analizan las fuentes teóricas que tienen mayor relación con el tema planteado en esta investigación:

Ponce (2009) en su artículo titulado: Agroturismo y desarrollo rural en destinos turísticos del interior: El caso de Finca Hacienda Los Granádicos en Moratalla Murcia, manifiesta “la importancia de la capacidad emprendedora para propiciar dinamismo territorial y desarrollo local, presenta un producto de agroturismo, localizado en Murcia, (...) considera la cultura de este medio como principal recurso, involucra a la población local y minimiza los impactos medio ambientales” (p.193).

Cabe indicar que metodológicamente este proyecto, se basó solamente en un análisis comparativo poblacional del Municipio de Moratalla de Murcia en España.

El proyecto mencionado consiste en dos fases; en la primera se ha restaurado un grupo de 8 casas que involucran 53 plazas para turistas, lo cual está configurado acorde a principios de sostenibilidad y calidad. En la segunda fase se prevé restaurar una edificación para convertirla en hotel de lujo con capacidad de para 30 personas, y también se aspira diversificar la oferta de la finca, especialmente en cuanto a alojamiento y recreación.

Alcalá y López (2016) dentro de su artículo “Zonas con Potencial Agroturístico en la Región de Nuevo León México: un análisis a partir del algebra de mapas”, estos autores mencionan que el agroturismo es una herramienta super importante para dinamizar economías de los campesinos dentro de la región de Nuevo León en México.

Este artículo se basó metodológicamente en un enfoque netamente cualitativo para determinar el potencial turístico mediante la localización e interrelación de los elementos indispensable para la promoción y consumo, haciendo un análisis descriptivo y comparativo sobre la localización de las áreas de esta región que tienen mayor posibilidad para ser aprovechada en actividades turísticas rural, identificando áreas de producción citrícola y agroindustrial, recursos turísticos existentes, localización de infraestructura básica, servicios turísticos existentes y observar las accesibilidades de los sitios potenciales.

Villagómez (2019) en su artículo Potencial del agroturismo como actividad emergente en el municipio de Cuitláhuac Veracruz, México, más reciente publicado en la Revista de alimentación Contemporánea y Desarrollo Regional, realizó un diagnóstico situacional a través de la aplicación de cuestionarios (p.20).

Dentro de este proyecto se aplicó un enfoque cualitativo con investigación de campo, descriptiva y comparativa llegando a un análisis e interpretación de los datos recolectados, teniendo como resultado 16 actividades adicionales para implementar en dicha localidad, este autor también menciona la importancia vital que se debe tener en cuenta dentro de una finca para realizar actividades de turismo rural y además tomar en cuenta el porcentaje nacional de turismo rural que es su mayoría es minoritario, teniendo los emprendedores una gran oportunidad para ser aprovechada.

González, Iturralde y Morales (2016), en su artículo titulado: El agroturismo una alternativa para dinamizar la agroindustria rural, “presenta un análisis de caso que permite observar de manera puntual los lineamientos que impulsen el agroturismo en la Parroquia La Península del cantón Ambato” (p.30)

En este estudio se consideró teorías referentes al agroturismo, desarrollo rural sostenible, dinamización turística y desarrollo socio económico. Su metodología abarcó los enfoques cuantitativo y cualitativo de investigación, así como también de tipo descriptivo y exploratorio.

De forma más específica, en este estudio se realizó un diagnóstico situacional parroquial, y se planteó un programa de dinamización turística acogiendo las nuevas tendencias del agroturismo y utilizando la técnica del Marco Lógico.

Benavides (2021) en su investigación denominada con título: “Análisis del potencial turístico de la Micro cuenca del río Chinambi, parroquia Jijón y Caamaño, cantón Mira, Provincia del Carchi y desarrollo del turismo rural” (p. 1). Este estudio de carácter científico se toma como referencia, debido que explica con coherencia todos los puntos que se deben tomar en cuenta cuando se aplica el manual de levantamiento de información de recursos turísticos del Ministerio de Comercio Exterior y Turismo de Perú , en la cual expone todo el proceso paso a paso de las fichas para levantar información en lugares con posible potencial turístico, así mismo la metodología aplicada por esta autora se basa en un enfoque netamente cualitativo, utilizando tipos de investigación descriptiva, documental y de campo.

En la investigación de Cevallos (2021) con título “Fincas con Potencial Agroturístico y el aporte del turismo rural en la Parroquia de Maldonado” lo cual presenta una determinación de potencial agroturístico para el aporte al desarrollo de turismo rural en fincas (p. 18).

En este estudio se pudo evidenciar que la autora utiliza un tipo de investigación descriptiva donde analiza e interpreta los datos recolectados, además se pudo conocer las fincas que cumplen con las características para un desarrollo de turismo rural todo bajo un enfoque netamente cualitativo con la técnica de observación directa, utilizando la ficha atractivos

turístico de Ecuador llegando a una conclusión, la parroquia de Maldonado ubicada en la provincia del Carchi tiene potencial turístico rural para ser aprovechado.

A nivel nacional, también existe un aporte teórico que expone la historia del agroturismo en el Ecuador, en este sentido; Andrade y Ullauri (2015) en su artículo titulado: Historia del agroturismo en el cantón Cuenca, y en especial, en su numeral 8 relacionado con emprendimientos agroturísticos, se describe a la Granja Orgánica Ferbola, en la cual “se realizan actividades extras como cabalgata, caminata, observación de aves, (...) brinda servicios de hospedaje y restauración, la comida es preparada con insumos de la propia granja. Se puede participar en las actividades diarias (...) y se facilita tours guiados para visitas estudiantiles” (p.1205).

En suma, los autores citados expresan una aportación teórica importante cuando mencionan que los espacios agroturísticos deben ser aquellos que tengan necesidad de complementar sus actividades cotidianas con otras actividades rurales de ocio y hospitalidad con una visión compartida de responsabilidad ambiental, social y económica.

2.2 Marco Teórico

2.2.1 Agroturismo

El agroturismo es una de las modalidades del turismo en espacios rurales, en el que se incluyen el turismo rural, el ecoturismo y el turismo de aventura, entre otros. De acuerdo con la definición de la Organización Mundial del Turismo (OMT), el agroturismo es la actividad que se realiza en aprovechamientos agrarios (granjas o plantaciones), donde los actores complementan sus ingresos con alguna forma de turismo en la que, por lo general, facilitan alojamiento, comida y oportunidad de familiarización con trabajos agropecuarios (p.23).

La actividad del agroturismo ha sido considerada por entidades públicas y privadas como una de las estrategias para dinamizar el desarrollo de las zonas rurales por su capacidad de contribuir a la generación de ingresos adicionales a los productores agropecuarios y pequeños agro procesadores, el paisaje natural y agropecuario, las prácticas culturales ancestrales y la elaboración artesanal de productos son recursos inherentes a la vida rural, que valorizados a través del turismo pueden complementar y diversificar las economías de muchas familias rurales, como las actividades en agroturísticas basadas en ejes principales como: pescas en ríos y estanques, paseo en botes, carreteras o caballos, alimentación de animales granjas, observación de procesos agroindustriales, disfrute de gastronomía típica, fotografía rural, sacar miel de abejas, ordeño y elaboración de quesos, talleres de elaboración de conservas y observación de manejo de cultivos y siembras.

Además también las fincas que practican Agroturístico o también llamado turismo rural manejado por un emprendedor agrícola, mediante el cual se revaloriza la naturaleza por parte del hombre moderno a través de la producción de actividades turísticas en establecimientos de campo como lo dice Cevallos (2020) que las fincas agroturísticas son aquellas tienen una extensión territorial pequeño o mediano tamaño y sus propietarios son aquellos que buscan diversificar la principal actividad de la finca, como: Diversificación que se obtiene mediante el uso de la capacidad instalada en la finca o propiedad y el conocimiento de su propietario respecto a la producción del campo. Adicionalmente en estos espacios se brinda beneficios como: alojamiento, alimentación, guianza, elaboración de conservas, venta de frutas entre otras. Permitiendo la creación de plazas de trabajos tanto en la propia familia como en su comunidad (p.20).

A. Recursos Turísticos

Desde el punto de vista conceptual, es necesario analizar y valorar los principales conceptos vertidos por diversos especialistas sobre el significado de los recursos turísticos como variable independiente y algunos subconceptos relacionados.

Un recurso turístico son elementos con potencial turístico que aún no cuenta con las adecuaciones necesarias para atender visitantes, pero que se presenta como un activo turístico es decir se debe tomar en cuenta el recurso turístico como un elemento básico para desarrollar destinos como atractivo turístico y de esta forma comenzar a formar un producto turístico (Etnort, 2016).

En suma, la definición que se acerca más a la realidad socio-geográfica del lugar de esta investigación es la expresada por Ramírez Blanco (1998), que define a los recursos turísticos como:

“Aquellos elementos naturales, objetos culturales o hechos sociales, que mediante una adecuada y racionada actividad humana pueden ser utilizados como causa suficiente para motivar el desplazamiento turístico” (p.62)

B. Recursos Naturales

a) Bosques

Un bosque es un ecosistema terrestre que mejor aprovecha y distribuye la energía como también es la asociación de árboles especies vegetales y animales con una cierta organización, lo cual lo manifiesta la Organización de la Naciones Unidas para la Alimentación y la Agricultura (ONUAA) un bosque es considerado o se define dentro de una superficie de tierra de más de media hectárea con árboles de altura de 5 metros y una cubierta forestal de más de 10%.

b) Ríos

Son afluentes de aguas que fluyen con continuidad para el desarrollo la actividad de turismo son de muchas importancias porque permite realizar actividades ligadas con el agroturismo.

c) Montañas

Son elevaciones naturales de superficie terrestre que a menudo presenta unos o varios picos en su parte superior, que en materia de turismo agrónomo es sumamente importante para tomar fotografías debidos a su singular actividad y su elevación.

d) Flora representativa

La flora nativa es el conjunto de especies vegetales que se encuentra en una región geográfica o que habitan en un ecosistema determinado, atiende al número de especies mientras que la vegetación hace referencia a la distribución de éstas y la importancia relativa por número de individuos y tamaños de cada una ellas (Secretaría de Desarrollo Sustentable , 2018).

Es de mucha importancia dentro del agroturismo realizar actividades para complementar dicha actividad y de la misma manera aumentar el nivel de atracción turística.

e) Fauna representativa

Son especies que habitan en un espacio geográfico dependiendo las condiciones biológicas del ecosistema, en materia de agroturismo la fauna es un punto importante para dar a conocer el potencial que existe en ese lugar.

C. Recursos Culturales

a) Fiestas populares

James (2006, como se citó en Escudero, 2017) afirma que las fiestas populares tradicional ha redimido a la aceptación de salvaguardar las recapitulaciones que reside en la defensa de la memoria histórica de un pueblo. Es así que "que las fiestas populares tradicionales nos hacen, nos identifica, nos iguala, constituye un impulso de solidaridad interna que se ha desarrollado a lo largo de siglos (...). La cultura popular tradicional se hace y se rehace a sí misma en virtud de los impulsos de hombres y mujeres que tienden a celebrar alguna actividad tradicional donde un pueblo la siente que es parte de su cultura (parr, 3).

b) Gastronomía Artesanía local

La gastronomía es parte de la historia cultural de un pueblo y desarrollo del mismo como lo manifiesta Domínguez y De La Peña (2015) "La gastronomía ha permitido la identidad de culturas, como también generar actividades turísticas en las diferentes parroquias donde existen, ya que se considera que la comida es una parte importante de la cultura, debido a que es la unión con el pasado, sabiendo que es parte de la identidad y refleja vida de un lugar" (p.3).

De hecho, la gastronomía local implica una transferencia de conocimientos acerca de la gente, la cultura, las tradiciones e identidad de un lugar.

c) Organización comunitaria

La organización comunitaria nos sirve para cumplir muchos objetivos dentro de comunidades y a la misma vez dar solución a cualquier problema, como lo afirma Estelí (2018) que las organizaciones comunitarias son grupos de personas que se unen para ver los problemas que les afectan en una comunidad y buscan soluciones ya que los inconvenientes pueden ser de carácter social, cultural económico, político y productivo.

d) Agricultura

La agricultura es un motor para el desarrollo parroquias netamente rurales o comunidades como lo dice Coll (2021) que la agricultura comprende todas aquellas actividades económicas centradas en el cultivo de la tierra y el tratamiento del suelo, por lo tanto, desde la producción todo tipo de frutas hasta los campos de arroz son actividades que se integran en la agricultura.

D. Identificación de los recursos turísticos

Según la Organización de los Estados Americanos (OEA) para evaluar los recursos turísticos se debe partir desde estos cuatro elementos claves y principales Atractivo Turístico, Planta Turística, Infraestructura y Superestructura Turística, lo cual permite que los recursos turísticos se los identifique bajos estos cinco parámetros.

1. Sitios Naturales: engloba varios lugares considerados sobre la base de su interés paisajístico.
2. Museos y Manifestaciones Culturales Históricas: recoge todo el conjunto de recursos naturaleza cultural que tiene un valor artístico, histórico y monumental.
3. Folklore: comprende todas aquellas manifestaciones relacionadas con el acervo cultural, las costumbres y tradiciones de la población residente en el ámbito de la aplicación del inventario.
4. Realizaciones Técnicas, Científicas y Artísticas Contemporáneas: abarca solamente aquellos elementos que por su singularidad tiene intereses turísticos y un carácter más actual que histórico.
5. Acontecimientos Programados: Comprende todos los eventos organizados, actuales o tradicionales, que atraer turistas, ya sea como espectadores o participando activamente en dicho acontecimiento.

E. Factores de localización

Estos factores que inciden en el turismo están dados a partir del producto turístico es la combinación de elementos tangibles como intangibles que generan utilidades y experiencia

fuera de su lugar habitual, lo cual se basa en naturaleza, patrimonio histórico, manifestaciones culturales y modernas, básicamente están basados en dos categorías recursos naturales y recursos culturales.

F. Evaluación de los recursos turísticos

Estos autores como Blanco, Vázquez, Reyes y Genet (2018) mencionan que para evaluar los recursos turísticos de un espacio o territorio es de suma necesidad identificar los lugares de interés turístico para seleccionar aquellos que se consideren prioritarios para llegar a una conclusión determinada en los objetivos (p.11).

Como lo corrobora Cartuche, Romero y Romero (2018) para la identificación de las áreas en fincas con posible potencial turístico, primero se debe hacer la elaboración de un inventario que integre la información más representativa y relevante para la evaluación y estructuración, llegando a poder determinar el nivel que necesita y cumpla con las características necesarias para ser aprovechado.

G. Clasificación de los recursos turísticos

Covarrubias (2003), propone la siguiente agrupación de los recursos turísticos:

Naturaleza: Parques naturales o marinos, playas, lagos, miradores, etc. La mayoría de ellos dependen del sector público y necesitan protección para protegerlos de un desarrollo que podría ser dañino.

Patrimonio histórico: Museos, sitios históricos, catedrales, ciudades monumentales, etc. Muchos de estos lugares necesitarán restauración, gestión de visitas y mantenimiento. Buena parte de estos recursos también suelen depender del gobierno.

Manifestaciones de la cultura tradicional y moderna: Arte, gastronomía, folklore, música, arquitectura, estilo de vida, etc. A menudo, la población local no se da cuenta de las diferencias entre su cultura y la de los visitantes, y del interés que despierta. Es importante que la gente local no se sienta explotada por el turista y que se proteja la integridad de la comunidad local.

Ciudades: Los centros gubernamentales, tales como la capital de una región o país, suelen resultar atractivos porque llevan asociados una variedad de cosas que hacer o ver. El turismo generado puede ser de negocios o vacacional. Las reuniones, congresos y convenciones constituyen buena parte del turismo de ciudad (p.2).

Como también lo manifiesta de mejor manera y entendible, el Ministerio de Comercio Exterior y Turismo de Perú lo cual se lo expresa de manera más factible con el Manual para la Elaboración de Inventario de Recursos Turísticos y de esta manera se identifica el potencial turístico de una Finca.

La lista de cotejo es un instrumento de evaluación utilizado para verificar la presencia o ausencia de conocimientos, habilidades, actitudes o valores. Por tanto, se caracteriza por tener una escala con dos posibilidades: “sí” o “no”, “presente” o “ausente”, “correcto” o “incorrecto”, entre los más comunes. Además, de esta manera esta lista de cotejo fue aplicada en Finca Voluntad de Dios

Por lo general tiene el formato de una tabla con tres o cuatro columnas en las que se colocan los indicadores (las habilidades, comportamientos o los elementos que se espera encontrar tanto en la persona como en una tarea en concreto) como la información específica sobre la presencia o ausencia de estos indicadores Para la presente investigación se diseñó una lista de cotejo tomando en cuenta la clasificación de atractivos turísticos según el MINCENTUR de Perú mismo que consideran cinco categorías en las cuales se escogen las que estén de acorde a la realidad de la finca (Arevalo 2019), Cabe mencionar que para la utilización de este instrumento en una finca se procedió colocar indicadores que generalmente posee una propiedad rural. Por otra parte, tomando en cuenta que el propósito de la lista de cotejo que es de determinar la presencia o ausencia de un rango se la considero apropiada para conocer el potencial turístico que posee la finca Voluntad de Dios.

H. Categorización de los Recursos Turístico

Tabla 1: Categorización de Recursos Turísticos

Categorías de los Recursos Turísticos	
Categoría 1: Sitios Naturales	Esta categoría agrupa diversos elementos de la naturaleza que, por sus atributos propios, son considerados parte importante del potencial turístico. Para fines del presente manual solo se considerarán los sitios tangibles.
Categoría 2: Manifestaciones Culturales	Se considera las diferentes expresiones culturales del país, región, provincias o pueblo, desde épocas ancestrales (desarrollo progresivo de un determinado lugar), tales como lugares arqueológicos, sitios históricos, entre otros, hace referencia especialmente a los elementos o bienes tangibles creados por el

	hombre.
Categoría 3: Folclore	Es el conjunto de tradiciones, costumbres, leyendas, poemas, artes, gastronomía, etc., del país. Región o pueblo determinado. Hace referencia a los elementos o bienes intangibles de la cultura que han prevalecido hasta la actualidad.
Categoría 4: Realizaciones Técnicas, Científicas o artística contemporáneas	Comprende aquellas obras actuales o Inmuebles, que muestran el proceso de cultura, civilización y tecnología, con características relevantes para interés turístico.
Categoría 5: Acontecimientos Programas	Categoría que agrupa a todos los eventos organizados, actuales o tradiciones, públicos o privados, que atraen a los turistas como espectadores o actores.

Fuente: MINCENTUR (2018) categorías de jerarquización de recursos turísticos

Tabla 2: Jerarquización de Recursos Turísticos

Jerarquía	Descripción
4	Recursos turísticos excepcionales y de gran significación para el mercado turístico internacional, capaces, por sí solos de motivar un importante flujo de visitantes. Equivale a un recurso con cualidades y características únicas en el mundo.
3	Recursos turísticos con rasgos excepcionales, capaces de motivar, por sí solos o en conjunto con otros recursos contiguos, un flujo actual o potencial de visitantes nacionales y/o extranjeros. Equivale a un recurso con cualidades y características únicas de un país.
2	Recursos turísticos con algunos rasgos llamativos capaces de interesar a visitantes que hubiesen llegado a la zona por otras motivaciones turísticas o de motivar flujos turísticos regionales o locales. Equivale a un recurso con cualidades y características únicas en una región o localidad.
1	Recursos turísticos sin méritos suficientes para considerarlo al nivel de las jerarquías anteriores, pero igualmente, forman parte del Inventario Nacional de Recursos Turísticos como elementos que pueden complementar a otros de mayor jerarquía. Es un recurso complementario.

Fuente: MINCENTUR (2018) ficha de jerarquización de recursos turísticos, lo cual se aplico en finca Voluntad de Dios.

I. Potencial agroturístico

De acuerdo con Glavan (2006) define al potencial turístico como “la suma de posibilidades que el ambiente natural y social pone a disposición las actividades turísticas para fortalecer la economía” y fomentar el desarrollo de los campesinos sirviendo como un apoyo más a la agricultura (p.33).

a) Métodos empleados para identificar el potencial turístico

Estos dos autores como Mikery y Pérez (2014) expresan que “la valoración de los recursos naturales y el nivel de estructuración de los atractivos en productos turísticos y además la identificación mediante fichas y criterios que se asemejen por expertos en agroturismo ha sido el elemento básico para abordar el potencial turístico del territorio rural” (p.1732).

b) Evaluación del potencial turístico

Como Ginés (2010), manifiesta respecto a este tipo de evaluación que “la metodología para la evaluación de potencialidades turísticas está basada en el Manual para la Formulación del Inventario de Recursos Turísticos del Perú, aprobado por resolución ministerial 1972006-MINCETUR/DM (...) que establece los lineamientos técnicos para la identificación, clasificación y categorización de los recursos turísticos” (p.11).

c) Procedimiento metodológico

De esta manera Covarrubias (2003) propone un procedimiento determinado por etapas para el logro de la evaluación del potencial turístico, mismo que involucra lo siguiente: “etapa uno ficha de identificación de recursos naturales, culturales, y sitios turísticos, etapa dos. Recorrido de inspección para identificar de los mismos, etapa tres. Valoración del perfil del turista y visitante y las tendencias del turismo a través de encuestas a visitantes, etapa cuatro. Determinación del tamaño de la muestra, etapa cinco Inventario turístico de los recursos naturales, culturales y oferta turística, y etapa seis. Elaboración de las fichas técnicas de los recursos naturales y culturales identificados de esta manera se recolecto datos con más precisión” (p.30).

d) Finca Voluntad de Dios

Esta finca se encuentra ubicada en la provincia de Esmeraldas, cantón Quinindé-parroquia Cube, con las siguientes coordenadas geográficas: Lat 0° 34.0220´N Long. 79°39.3720´O. Su propietario es el señor Delfo Alamas Zambrano Cedeño y señora Maria Iralda Quiroz Mora, están radicado desde hace 20 años, a medida que ha pasado el tiempo la finca se fue convirtiendo un referente de la parroquia Cube, ya que esta finca se encuentra a diez minutos del casco urbano de la parroquia, en la vía Pircuta, cuenta con una extensión 80 hectáreas, lo cual 20 de ellas serán utilizada para la actividad Agroturística, dentro de la misma hay cacao en su mayoría, piscinas de tilapia, veinte y un tipos de frutas como lo son las naranjas toronjas, banano, frutilla de árbol, pepino, sandia, tomate pimiento, mandarinas, guabas, zapote, maracuyá, piñas, cocos etc, esta fina es un referente de la parroquia cube debido que en ella los estudiantes del colegio República de Cuba, ubicado en de dicha parroquia, también

hacen actividades de recreación pero de manera intuitiva sin conocimiento alguno en materia de actividades agroturísticas.

Para llegar a la finca existe una vía de segundo orden de 4 kilómetros desde la parroquia Cube.

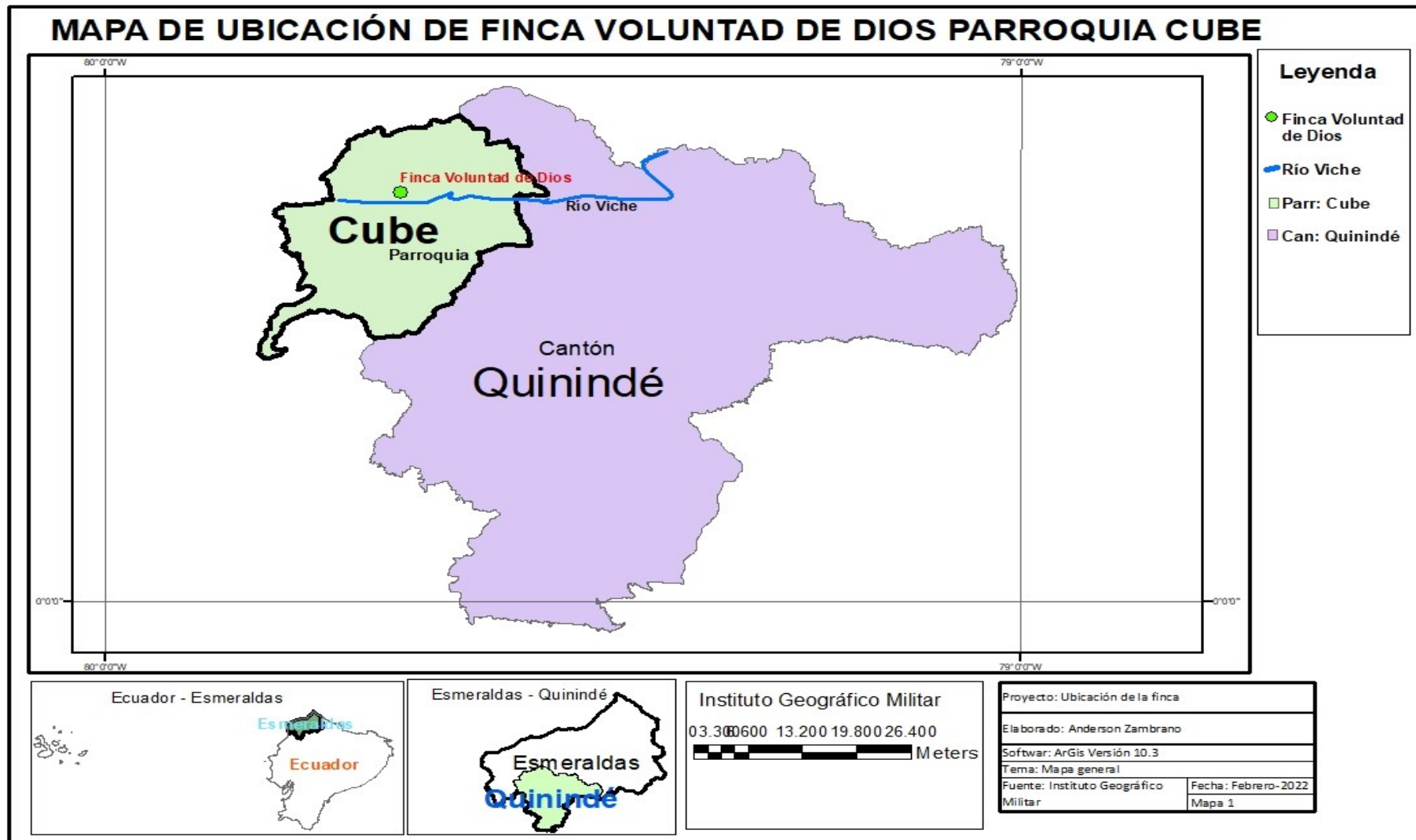


Figura 1. Ubicación de finca Voluntad de Dios

III. METODOLOGÍA

3.1 Enfoque metodológico

a) Enfoque cualitativo

Esta investigación se la considera cualitativa debido a los demás trabajos científicos analizados descritos en los antecedentes basándose en los objetivos de la misma es ahí donde toma una dirección netamente cualitativa la investigación.

El proceso cualitativo no es lineal ni lleva una secuencia estricta con el proceso si no que constituye más bien acciones que efectuamos para cumplir con los objetivos de la investigación y responder las preguntas de estudios, como lo menciona Hernández, Fernández, y Baptista, (2014) en su libro “Metodología de la Investigación” que el enfoque cualitativo busca principalmente la dispersión o expansión y además los estudios cualitativos se desarrollan preguntas e hipótesis antes, durante o después de la recolección y el análisis de los datos. Con frecuencia, estas actividades sirven, primero, para descubrir cuáles son las preguntas de investigación más importantes; y después, para perfeccionarlas y responderlas. La acción indagatoria se mueve de manera dinámica en ambos sentidos: entre los hechos y su interpretación, y resulta un proceso más bien “circular” en el que la secuencia no siempre es la misma, pues varía con cada estudio (p.7).

b) Modalidad

Dentro de esta investigación la modalidad que se toma en cuenta para hacer cumplir los objetivos planteados es de campo como la documental.

La investigación de campo es aquella que se aplica extrayendo datos e informaciones directamente de la realidad a través del uso de técnicas de recolección (como entrevistas y encuestas) con el fin de dar respuesta al problema o situación planteado.

Como lo afirma Fidias (2012) que la investigación de campo es aquella que consiste en la recolección de datos directamente de los sujetos investigados, o de la realidad donde ocurren los hechos (datos primarios), sin manipular o controlar variable alguna, es decir, el investigador obtiene la información, pero no altera las condiciones existentes, una de las técnicas de recolección de datos que se utiliza dentro de la investigación de campo es la observación directa con la aplicación de la ficha es una estrategia (oral o escrita) cuyo propósito es obtener información relevante del problema planteado.

En la investigación documental es parte esencial de un proceso de investigación científica, se define como una estrategia de la que se observa y se reflexiona sistemáticamente sobre las realidades teóricas y empíricas usando para ellos diferentes tipos de documentos donde

indaga, interpreta datos de información sobre un tema determinado de cualquier ciencia, utilizando para ellos métodos e instrumento que tiene como finalidad obtener resultados que son base para el desarrollo de la investigación científica.

De acuerdo con Fideas (2012) La investigación documental es un proceso basado en la búsqueda, recuperación, análisis, crítica e interpretación de datos secundarios, es decir, los obtenidos y registrados por otros investigadores en fuentes documentales: impresas, audiovisuales o electrónicas. Como en toda investigación, el propósito de este diseño es el aporte de nuevos conocimientos ya que la investigación documental se la puede realizar a nivel exploratorio, descriptivo o explicativo.

3.1.1. Tipo de Investigación

a) Investigación descriptiva

Para este trabajo de investigación se utilizó el tipo la investigación descriptiva ya que esta se encarga de puntualizar las características de una población o un fenómeno que está estudiando es decir describe la naturaleza de un segmento demográfico o geográfico sin centrarse en las razones por la cual se produce un fenómeno.

Como lo manifiesta Fideas (2012) en su libro “El Proyecto de Investigación” que la investigación descriptiva consiste en la categorización de un hecho, fenómeno, individuo o grupo, con el fin de establecer su estructura o comportamiento. Los resultados de este tipo de investigación se ubican en un nivel intermedio en cuanto a la profundidad de los conocimientos, su misión es observar y cualificar modificación de una o más características de un grupo, sin establecer relaciones entre éstas. Es decir, cada características o variable se analiza de forma autónoma o independiente, por consiguiente, en este tipo de estudio no se formula hipótesis, sin embargo, es obvio la presencia de variables (p. 24,25).

Al momento de realizar este trabajo científico se utilizará la investigación descriptiva porque cuando se recolecto la información de los expertos en agroturismo y ficha de identificación de recursos se procedió a analizar, comparar e interpretar resultados para conocer cuáles son las actividades que se pueden aprovechar e implementadas en fincas y en base a estos resultados aprovechar los recursos turísticos que posee la finca “Voluntad de Dios” de la parroquia Cube.

b) Investigación documental

La investigación documental como parte esencial de un proceso de investigación científica, se la define como una estrategia en la que observa y se reflexiona sistemáticamente sobre las

realidades teóricas y empíricas usando para ellos documento donde se indaga e interpreta la información, ya que al momento de hacer los antecedentes y le marco teórico como uno de los puntos más esenciales donde se utiliza la investigación documental, porque se investigó tanto en fuentes impresas (libros, tesis otros), audiovisuales (documentales, videos, entrevistas en audio video), electrónicas (páginas web, publicaciones, tesis, artículos científicos, informes, libros , publicaciones un línea etc.)

De acuerdo con Fidias (2012) la investigación documental es un proceso basado en la búsqueda, recuperación, análisis, crítica e interpretación de datos secundarios, es decir, los obtenidos y registrados por otros investigadores en fuentes documentales: impresas, audiovisuales o electrónicas.

Como en toda investigación, el propósito de este diseño es el aporte de nuevos conocimientos de la misma manera como se buscó dentro de esta investigación para visualizar un enfoque claro y dirección de este proyecto.

c) Investigación de campo

La investigación de campo se presenta mediante la recolección de datos e interpretación de la misma.

También es conocida como investigación in situ ya que se la realiza en el propio sitio donde se encuentra el objeto de estudio, lo cual va ser aplicada dentro de esta investigación porque nos va a permitir un conocimiento más a fondo, llegando darle la posible solución del problema.

La investigación se realizó en función de dos unidades de análisis, comprendidas de la siguiente manera:

- a) Identificación de las áreas como recursos turísticos de Finca Voluntad de Dios
- b) Expertos académicos de Agroturismo

Con relación a la primera unidad de análisis se identificó los recursos turísticos de Finca Voluntad de Dios mediante la ficha del MINCENTUR del Perú adaptada a la realidad ecuatoriana, durante esta observación in situ dio resultado de suma importancia para determinar si existe potencial agroturístico en dicha Finca.

Para llegar a un resultado de tal magnitud se deben seguir los siguientes procesos o pasos

Criterios de evaluación

Ponderación es una de las herramientas sumamente indispensable para jerarquizar los recursos lo cual se encuentra dentro de los criterios de evaluación.

Tabla 3: Ponderación de Recursos Turísticos

GRUPO	CÓDIGO	CRITERIO DE EVALUACIÓN	DE VALOR DEL TURÍSTICO	PONDERADO RECURSO
Valor intrínseco del recurso turístico	A	Particularidad		2
	B	Publicaciones		0.5
	C	Reconocimiento		1,5
	D	Estado de conservación		1.5
Representatividad y Demanda del recurso turístico	E	Flujo de turista		2
	F	Facilidades		1
	G	Representatividad territorial		1
	H	Inclusión en la visita turística		0.5
		TOTAL		10

Fuente: MINCENTUR (2018) la ponderación cuadros y estados de puntuación por criterios, se mide la puntuación del recurso turístico mediante la ficha de jerarquización de recursos.

Particularidad

Tabla 4: Particularidad de Recursos Turísticos

Criterio de evaluación	Valoración
Atributos únicos que lo destacan en el ámbito internacional: Certificación o sello internacional que lo diferencien. Valor histórico (antigüedad, hechos, cultura originaria). Características naturales que lo diferencian a nivel internacional	6
Atributos que lo destacan en el ámbito nacional: Valor histórico (antigüedad, hechos, cultura auténtica). Valor y calidad arquitectónica que lo diferente (edificaciones auténticas, calidad del diseño diferente a las de su género) Características naturales que lo diferencian a nivel nacional	4
Atributos que lo destacan en el ámbito regional: Características culturales u naturales que lo diferencian a nivel local. Valor y calidad arquitectónica que lo diferente	2
Atributos que lo destacan en el ámbito local Características culturales y naturales que lo diferencia a nivel local Valor y local arquitectónico que lo diferencia	1

Fuente: MINCENTUR (2018)

Publicaciones

Tabla 5: Criterios de Evaluación

Criterios de evaluación	Valoración
Publicaciones de orden científico histórico, cultural y natural de trascendencia internacional (difusión internacional y/o traducidos a otros idiomas).	6
Publicaciones de orden científico histórico, culturales y natural de trascendencia o de divulgación de trascendencia regional.	4
publicaciones de orden científico histórico, cultural y natural de trascendencia o de divulgación de trascendencia regional.	2
publicaciones menores: académicas (monografías o tesis universidad), estudios técnicos (informes, planes, proyectos), libros y artículos científicos.	1

Fuente: MINCENTUR (2018) Criterios de Evaluación

Reconocimiento

Tabla 6: Reconocimiento de los Recursos Turísticos

Criterio de evaluación	Valoración
Tiene algún reconocimiento oficial de primer orden de carácter internacional como bien natural o cultural, por ejemplo: RAMSAR (humedales, pantanos), otros UNESCO (patrimonios culturales de la humanidad). Sellos o certificación del sector turismo de nivel mundial (biosphera responsible tourism, Earthcheck, green destinations, quarily coast, etc.) Otros	6
Tiene algún tipo de reconocimiento oficial de carácter nacional como bien natural o cultural, por ejemplo: Ley Declaración de patrimonio cultural de la nación- M, Cultura Área protegida protegida- SERNANP Otros	4
Tiene algún tipo de reconocimiento oficial de carácter regional como bien natural o cultural. Área de conservación regional Ordenanza regional Otros	2
Tiene algún reconocimiento oficial de carácter local o natural cultural: Áreas de protección municipal Ordenanza municipal Otros	1

Fuente: MINCENTUR (2018) Reconocimiento

Estado de conservación

Tabla 7: Estado de Conservación del Recurso Turístico

	Criterios de evaluación	Valoración
Muy bueno	Su estado de conservación y presentación permite distinguir plenamente sus características y atributos: No tiene problemas o impacto referido a la depresión y/o contaminación.	6
Bueno	El recurso turístico es distinguible y apreciable; presenta algunos problemas temporales. Con impactos leves referidos a depresión y/o contaminación.	4
Regular	Es posible reconocer las características principales del recurso turístico, aunque con algunas limitaciones debido a las condiciones en que se encuentre. Es posible su recuperación a mediano plazo: Problemas de depredación Problemas de contaminación	2
Malo	Se evalúa el recurso, a pesar de presentar problemas trascendentales que son recuperables a largo plazo, de: Depredación Contaminación Áreas sin afectación (invasión de áreas, superposición, otros)	1

Fuente: MINCENTUR (2018)

Flujo de turista

Tabla 8: Flujo de Turista en el Recurso Turístico

	Criterios de evaluación	Valoración
	El flujo anual de turistas extranjeros es mayor al 40% del total de visitantes	6
	El mayor flujo anual de turistas nacionales es mayor al 60% del total de visitantes	4
	El mayor flujo anual de visitantes es mayormente local. (excursionista)	2

Fuente: MINCENTUR (2018)

Facilidades

Tabla 9: Facilidades Dentro del Recurso

	Criterios de evaluación	Valoración
	Infraestructura: Agua potable, luz (suministro eléctrico), alcantarillado, teléfono, señalización Acceso a la ciudad más cercana: Asfaltado / multimodal bueno Servicios: Hotel y Apart Hotel 5*, 4*, 3*	6

Infraestructura: Agua potable, luz (suministro eléctrico), alcantarillado, teléfono Acceso a la ciudad más cercana: Asfaltado - Afirmado (al menos el 50% del trayecto asfaltado) / multimodal bueno Servicios: Otros Establecimientos de Hospedaje Categorizados	4
Infraestructura: Agua potable, luz (suministro eléctrico), alcantarillado, sistemas de tratamiento Alternativo (Biodigestor, pozo séptico, otros) Acceso a la ciudad más cercana: Afirmado / multimodal regular Servicios: Hospedaje	2
Infraestructura: Agua potable y/o luz (suministro eléctrico), Sistemas de tratamiento Alternativo (Biodigestor, pozo séptico, otros) Acceso a la ciudad más cercana: Trocha / multimodal regular Servicios: Hospedaje	1

Fuente: MINCENTUR (2018)

Representatividad

Tabla 10: Representatividad de Recursos Turísticos

Criterios de evaluación	Valoración
Aquellos recursos turísticos que alcanzan una representatividad internacional: Posicionamiento turístico a nivel internacional (nivel de conocimiento del recurso).	6
Aquellos recursos turísticos que alcanzan una representatividad nacional: Posicionamiento turístico a nivel nacional (nivel de conocimiento del recurso).	4
Aquellos recursos turísticos que alcanzan una representatividad regional: Posicionamiento turístico a nivel regional (nivel de conocimiento del recurso).	2
Aquellos recursos turísticos que alcanzan una representatividad local: Recurso característico de la localidad (nivel de conocimiento del recurso)	1

Fuente: MINCENTUR (2018)

Inclusión en la visita turística

Tabla 11: Inclusión en la visita turística

Criterios de evaluación	Valoración
Recurso turístico de visita principal en los productos y/o destinos turísticos comercializados para el mercado internacional.	6
Recurso turístico de visita principal en los productos y/o destinos turísticos comercializados para el mercado nacional	4
Recurso turístico de visita principal en los productos y/o destinos turísticos comercializados para el mercado regional o local	2
recurso turístico de vida complementaria	1

Fuente: MINCENTUR (2018)

Tabla de equivalencia de jerarquía

En esta tabla se determina la jerarquía de los recursos y a cuál de ellas pertenece mediante el procedimiento para Jerarquizar, que está ligada directamente con la ficha de jerarquización de Recurso Turístico.

- 1) Con los “cuadros y escala de puntuación” de cada criterio de evaluación se procederá a establecer el valor que le corresponde.
- 2) Llenar la “Ficha de Jerarquización” anotando el valor que le corresponde por cada criterio de evaluación en la columna “valor asignado”.
- 3) Proceder a multiplicar el valor asignado por cada ponderación y el resultado ubicarlo en la columna Sub-Total.
- 4) Sumar la columna Sub-Total para establecer el puntaje total del recurso turístico.
- 5) Comparar el puntaje con la “Tabla de Equivalencias”, para finalmente asignar la jerarquía que le corresponde

Tabla 12: Valoración de acuerdo al nivel de jerarquía

Valoración total	Jerarquía
De 50 a 60 puntos	4
De 40 a 49 puntos	3
De 20 a 39 puntos	2
De 10 a 19 puntos	1

Fuente: MINCENTUR (2018)

Ficha de jerarquización de recursos

Tabla 13: Ficha de Jerarquización de Recursos Turísticos

Nombre del recurso turístico		N°	Ficha	de
		categorización		
Región	Categoría			
Provincia	Tipo			
Parroquia	Sub-tipo			
Código	Criterios de evaluación	Valor asignado	Ponderación	Sub total
A	Particularidad		2	
B	Publicaciones		0.5	
C	Reconocimiento		1.5	

D	Estado de conservación	1.5
E	Flujo de turística	2
F	Facilidades	1
G	Representatividad	1
H	Inclusión en la visita turística	0,5
Puntaje total		
Jerarquía		

Fuente: MINCENTUR (2018)

3.2. Idea a defender

La identificación del potencial agroturístico de la Finca Voluntad de Dios permite aprovechar los recursos turísticos.

3.3. Definición y operacionalización de variables

A continuación, se presenta las matrices de operacionalización de variables:

Tabla 14: Variable Dependiente: Recursos turísticos

DEFINICIÓN	DIMENSIÓN	INDICADOR	ITEM	TECNICA	INSTRUMENTO	Fuente de información
Son aquellos elementos naturales, objetos culturales o hechos sociales, que mediante una adecuada y razonada actividad humana pueden ser utilizados como causa suficiente para motivar el desplazamiento turístico (Ramírez Blanco, 1998)	Recursos Naturales	Bosques	¿Cantidad de bosques y Nivel de conservación del recurso?	Observación directa	Ficha técnica	Propietaria de la finca Propietario de la finca e ingenieros agrónomos de la finca Investigador
		Ríos	Números de ríos			
		Montañas	Flora y fauna representativa			
		Flora nativa				
		Fauna nativa				
	Recursos Culturales	Fiestas populares	Fiesta popular más representativa.	Observación directa	Ficha Técnica	GAD parroquial de Cube Personas de la tercera edad nativa del lugar. Propietario de finca Voluntad de Dios
		Gastronomía	Gastronomía representativa del lugar.			
		Artesanía local	Tipos de artesanías e historia de la misma.			
		Organización comunitaria	Números de organizaciones comunitaria.			
		Agricultura	Tipos de sembríos.			
		Ganadería	Tipos de ganado.			
		Acuicultura	Tipos de especies de crianza.			
		Comercio	Productos comercializados			

Tabla 15: Variable Independiente: Potencial agroturístico

DEFINICIÓN	DIMENSIÓN	INDICADOR	ITEM	TÉCNICA	INSTRUMENTO	FUENTE INFORMACIÓN
El agroturismo es una modalidad en la cual los visitantes conviven y aprenden de las tradiciones y costumbres que se realizan en el campo, lo cual esta conforma de oferta y demanda, llamada también actividades agroturísticas donde se fusiona la agricultura, que nos ayuda a mejorar, infraestructura, cultivos, calidad de vida, estando basada en la recepción del viajero en casa del propietario donde muestran sus actividades cotidianas y los hace partícipe de las experiencias del mundo rural (Troncoso, 2011).	Agroturismo	Actividades agroturísticas	¿Qué actividades motivan al visitante para la práctica de agroturismo? ¿Cuáles son las actividades turísticas para implementar dentro de una finca que desea incursionar en el agroturismo?	Entrevista	Cuestionario	Expertos en turismo
	Infraestructura	Infraestructura Básica y de Apoyo Instalaciones	¿Cuáles son las instalaciones aptas para el agroturismo dentro de una Finca?	Entrevista	Cuestionario	Expertos en turismo
	Cultivos	Cultivos Variedad	¿Qué cultivo ayuda a conservar el suelo, donde sufre impacto ambiental, debido actividad Agroturística?	Entrevista	Cuestionario	Expertos en turismo
	Calidad de vida	Impacto socioeconómico	¿Cómo aporta el agroturismo en la economía local? ¿Genera fuente de empleo el agroturismo?	Entrevista	Cuestionario	Expertos en turismo
	Oferta	Producto Turístico	¿Qué tipo de alimentación consumen las personas que practican agroturismo?	Entrevista	Cuestionario	Expertos en turismo

Demanda	Perfil	¿Cuál es perfil del visitante que hace Agroturismo? ¿Cuál es el tiempo estimado de permanencia de una persona que se dedica a practicar agroturismo?	Entrevista	Cuestionario	Expertos en turismo
---------	--------	---	------------	--------------	---------------------

3.4 Métodos utilizados

El método aplicado es no experimental lo cual se concentra con observar los fenómenos de su interés en un ambiente natural para luego describirlos y analizarlos sin necesidad de emularlos en un entorno controlado, cuando se hace una investigación no experimental el investigador cumple el papel de observador, como lo manifiesta Hernández, Fernández, y Baptista, (2014) que la “investigación no experimental es observar los fenómenos tal como se dan en el contexto natural para analizarlos”.

Lo cual se aplicó la ficha del MINCETUR en Finca Voluntad de Dios que permita identificar los recursos turísticos y sea aprovechado para el turismo, se sabe que es una técnica de evaluación que corresponde a los procedimientos mediante los cuales se llevará a cabo la evaluación, son conjuntos de acciones o procedimientos que conducen a la obtención de información relevante sobre el objeto de estudio.

3.4.1. Método comparativo

El método comparativo de investigación es un procedimiento sistemático de contrastación de uno o más fenómenos, a través del cual se busca establecer similitudes y diferencias entre uno más cosas, el resultado debe ser conseguir datos que conduzcan a la definición de un problema o al mejoramiento de los conocimientos sobre este, así lo deduce López (2018) que el método comparativo, es aquel basado en la comparación entre los diversos elementos sometidos a estudio, al objeto de establecer las características de cada uno en relación con los demás, y formular posteriormente las categorías y clasificaciones oportunas. Se utiliza este método porque es realizado un análisis basado en investigaciones similares al estudio, lo que permitió aplicar métodos factibles y medibles para una solución de la problemática, “El desconocimiento del potencial agroturístico de la finca “Voluntad de Dios” en la parroquia Cube, cantón Quinindé contribuye a un inadecuado manejo de la misma, generando desaprovechamiento de los recursos turísticos” sabiendo la situación de dicha investigación se determinó la existencia de potencial turístico en finca Voluntad de Dios.

3.4.2 Método deductivo

Como Abreu (2014) explica que el “método deductivo permite determinar las características de una realidad particular que se estudia por derivación o resultado de los atributos o enunciados contenidos en proposiciones o leyes científicas de carácter general formuladas con anterioridad, en resumen, el método deductivo permite generalizar a partir de casos particulares y ayuda a progresar en el conocimiento de las realidades estudiadas, en este sentido, los futuros objetos de estudio, parecidos a los recopilados en la formulación

científica general que se ha inducido, podrán ser entendidos, explicados y pronosticados sin que aun ocurran, y además, serán susceptibles de ser estudiados analítica o comparativamente”.

En la parroquia Cube hay un inadecuado manejo de los recursos turísticos por la inexistencia de investigación científica, como también la problemática de “El desconocer del potencial agroturístico de la finca “Voluntad de Dios” en la parroquia Cube, cantón Quinindé contribuye a un inadecuado manejo de la misma, generando desaprovechamiento de los recursos turísticos”, se tomó por investigar dicho problema con la finalidad identificar el potencial turístico, de esta manera mejorar la dinamización la economía.

3.4.3 Método inductivo

Se utilizó este método científico dentro de esta investigación debido que es una estrategia de razonamiento que se basa en la inducción de datos, para ello precede a partir de premisas particulares para generar conclusiones generales, ya que opera realizando generalizaciones amplias apoyándose de observaciones específicas, con esto se hizo referencias a las fincas Agroturísticas (El Rincón del Chocolate, El Manglar, La Pepa de Oro y El Retorno) ya existentes en el cantón Quinindé.

3.5. Análisis estadístico

3.5.1. Población y muestra

Dentro de esta investigación ya se conoce objeto de estudio, donde así mismo lo afirma Lastra (2015), este tipo de muestreo denominado muestreo de modelos, las muestras son representativa y eficaz por el tipo de selección, son parciales y se basan en supuestos generales sobre la distribución de las variables en la población (p,20) .

El muestreo no probabilístico es un método menos estricto, lo que hace que comúnmente se lleva cabo métodos de observación, y se utiliza más netamente en investigación cualitativa porque permite la interpretación y análisis de datos, en dicha investigación se llevó este proceso por la información recolectada tanto en las fichas, como criterios de los tres expertos en el área de agroturismo, llegando con esta investigación a determinar que no se necesitaba hacer un muestreo probabilístico debido a la magnitud de la investigación que ya se conocía el objeto de estudio.

3.5.2 Análisis de entrevistas

Dentro de investigación se aplicó cuestionarios de preguntas abiertas debido a la magnitud del tema en cuestión “Potencial agroturístico de la Finca Voluntad de Dios de la parroquia Cube, cantón Quinindé para el aprovechamiento de los recursos turísticos” como lo es la recolección de los criterios técnicos a expertos en agroturismo para determinar si la Finca

Voluntad de Dios tiene potencial agroturístico, mediante la interpretación y análisis de los resultados obtenidos en la investigación, igualmente a través de los criterios técnicos a los expertos en agroturismo se estableció las actividades que más llaman la atención para un agroturística y de esta manera implantar más las actividades en la finca para aprovechar los espacios que esta posee.

Analizando las entrevista basada en las preguntas que se les realizó a los expertos en el área de agroturismo se pudo evidenciar la existencia de potencial agroturístico en finca Voluntad de Dios para ser aprovechado, es un recurso que se proyecta a tener éxitos debido a los criterios de los expertos, con todo estos criterios académicos, como también a el dueño de la finca se les hizo saber que tienen un potencial eminente para ser aprovechado, pero hay factores que de alguna manera juegan en contra es la infraestructura, señalética entre otras, con estas preguntas de investigación más la información recolectada de la ficha del MINCENTUR de Perú se toma en cuenta todos los parámetros, para cada día ir mejorando en esta finca, con esto ya se puede enfocar directamente a las actividades que el agro-turista le gusta practicar , hoy en día se sabe que el desarrollo del turismo rural son factores sociales y económicos, por su ingreso adicional y apoyo a los campesinos, con el desarrollo de las grandes ciudades los turistas quieren salir de vida rutinaria y experimentar nuevas formas de turismo y es ahí donde el agroturismo debe hacer presencia para satisfacer esas necesidades, se conoce por expertos en dicha área, cuáles son los factores que conllevan a generar un turismo rural con desarrollo equilibrado para los campesinos.

IV. RESULTADOS Y DISCUSIÓN

4.1 Resultados

Finca Agroturística Voluntad de Dios se encuentra ubicada en la provincia de Esmeraldas, cantón Quinindé-parroquia Cube, con las siguientes coordenadas geográficas: 17 N 0648986 UTM 63069 con una altura por la parte más inclinada de 275 msnm y en lado más bajo de 56 msnm, Su propietario es el señor Delfo Alamas Zambrano Cedeño y señora Maria Iralda Quiroz Mora, están radicado desde hace 20 años, a medida que ha pasado el tiempo la finca se fue convirtiendo un referente de la parroquia Cube, esta finca se encuentra a diez minutos del casco urbano de parroquia, en la vía Pircuta, cuenta con una extensión 90 hectáreas, lo cual 20 de ellas serán utilizada para la actividad Agroturística, dentro de la misma hay cacao en su mayoría, piscinas de tilapia, veinte y un tipos de frutas como lo son las naranjas toronjas, banano, frutilla de árbol, pepino, sandia, tomate pimiento, mandarinas, guabas, zapote, maracuyá, piñas, cocos etc.

Esta finca es un referente de la parroquia Cube debido que en ella los estudiantes del colegio República de Cuba, ubicado en de dicha parroquia, también hacen actividades de recreación, pero de manera intuitiva sin conocimiento alguno en materia de actividades agroturísticas.

Para llegar a la finca existe una vía de segundo orden de 4 kilómetros desde la parroquia Cube, como también dicha investigación surge de una problemática como lo es “El Desconocimiento del potencial agroturístico de la finca “Voluntad de Dios” en la parroquia Cube, cantón Quinindé contribuye a un inadecuado manejo de la misma generando.

Mapa de áreas con potencial agroturístico en finca Voluntad de Dios

Mediante este mapa se identifica las áreas con potencial turístico en Finca Voluntad de Dios, donde se puede observar que la línea amarilla es el área con 20 hectáreas donde se llevó a cabo la investigación, en cambio los iconos de color verde fosforescente, son exactamente las áreas determinadas en cuatro puntos específico, Área Recreación, Área de Playa del rio, Área de Camping y Corral de Vacas con potencial para practicar actividades de agroturismo, la línea de color anaranjado representa el recorrido del circuito de dos kilómetros con senderos que se utilizan para realizar caminatas hoy en día en dicha finca.



Figura 2. Mapa de Localización



UNIVERSIDAD POLITÉCNICA ESTATAL DEL CARCHI
FACULTAD DE INDUSTRIAS AGROPECUARIAS Y
CIENCIAS AMBIENTALES
ESCUELA DE TURISMO Y ECOTURISMO



Ficha de Registro de Recursos Turísticos


Investigador: José Anderson Zambrano Quiroz

Objetivo: Recopilar información relevante de las áreas con posible potencial turístico en Finca Voluntad de Dios que aporte conocimientos para el desarrollo agroturístico y de la misma manera el cumplimiento de los objetivos de la investigación.

Instrucciones previas al llenado del formulario:

El investigador debe leer de manera clara y concreta cada enunciado hacia el entrevistado.

Tabla 16: Ficha de área de Recreación

Ficha de Registro de Recursos Turísticos							
A. DATOS GENERALES							
Nombre del Recurso		Área de Recreación en Finca Voluntad de Dios				Ficha 080451RTCAC030 502001	
UBICACIÓN							
Provincia Esmeraldas	Cantón Quinindé	Parroquia Cube	Categoría	Tipo	Subtipo	Jerarquía	Atractivo
Cod: 08	04	51	RTCAC	03	05	02	001
GEOREFERENCIACIÓN							
Coordenadas	X	649541				FOTOGRAFÍA ACTUAL 	
	Y	62698					
-							
Altitud (m.s.n.m)	157,3						
Clasificación del Recurso							
Categoría	Realizaciones Técnicas Científicas y Artísticas Contemporánea						
Tipo	Explotaciones agropecuarias y pesqueras						
Sub - tipo	Agricultura						
DESCRIPCIÓN							
Es una Finca ubicada en la parroquia Cube, desde hace cinco años comenzó a llamar la atención para realizar turismo, hace referencia cosas importante como el turismo rural. El área de recreación tiene seis hectáreas, donde se observa en la imagen de la derecha que es el área más importante dentro de la finca voluntad de Dios.							

B. CARACTERÍSTICAS DE LA VISITA DE LOS RECURSOS					
TIPO DE VISITANTE (Se puede considerar más de una opción)					
Indicar la cantidad de visitantes al recurso		Cantidad	Fuente	Año	Comentarios
Total, de visitantes		321		2021	
Turistas extranjeros		50	Haití-Colombia	2021	
Turistas Nacionales		130	Ecuador	2021	
Visitantes Locales (Excursionistas)		141	Esmeriladas	2021	
RUTA DE ACCESO AL RECURSOS TURÍSTICO					
Recorrido	Tramo	Tipo de Acceso	Medio de Transporte	Tipo de vía terrestre	Distancia Km/Tmp
1	F.A.V.D	Terrestre	A pie	Lastrado	4km /30 minuto
2	F.A.V.D	Terrestre	Vehículos	lastrado	12km/ 44 minutos
Recorrido: Se utiliza número para cada recorrido (1,2,3,..).					
Tramo: Se señala los lugares que forman la trama					
Tipo de Acceso: aéreo, terrestre, marítimo, lacustre/fluviál.					
Medio de transporte: Puede ser bus taxi, caballo, moto, auto...).					
Tipo de Vía: Para solo terrestres (trocha carrozable, camino peatonal, camino de herradura, vía asfaltada, empedrada o lastrada u otras.					
Distancia: Se expresa en tiempo o kilómetros					
Marca X	Tipo de Ingreso		Observación:		
	Libre				
	Semi- restringido (permiso)				
	Previo boleto o ticket				
X	Otro		Privado		
ÉPOCA PROPIICA DE VISITAR EL RECURSO					
Marca X	Visitar durante:		Observaciones		
x	Todo el año				
	Esporádicamente - algunos meses				
	Fin de semana				
x	Otros (eventos, fechas, festividades)		Juegos deportivos relámpago		
Horarios de atención: 08:00am a 18:00pm					
C. ACTIIVDADES TURÍSTICAS QUE SE PUEDE REALIZAR					
Marca X	NATURALEZA	Marca X	DEPORTES /AVENTURA		
x	Observación de aves		Trekking		
x	Obs. Fauna	x	Ciclismo		
x	Obs. Flora		Escalada		
x	Obs. Paisaje		Espeleismo		

Marca X	PASEOS	x	Pesca deportiva
	Paseos en bote		Canopy
x	Paseos en caballo	x	Camping
x	Paseos en lancha o canoa		
x	Paseos en bicicleta		
	Paseos en cuatrimotos		
	Paseos en motocicletas		
Marca X	DEPORTES ACUATICOS	Marca X	CULTURA Y FOLCLORE
	Buceo	x	Ferías
	Canotaje	x	Degustación y preparación de platos y bebidas
	Rafting	x	Rituales tradicionales
x	Natación	x	Participación en la comunidad
x	Remo	x	Muestra de actividades (danza, música, canto, pintura, escultura, etc.)
Marca X	OTROS	x	Fiestas o actividades religiosas
x	Compras de artesanías	x	Participación en elaboración de productos locales.
	Compra de productos religiosos		
	Estudios e investigación		
x	Realización de eventos	x	
x	Fotografía y filmación	x	
			Especificar
D. RECURSOS NATURALES	Fauna más representativa	x	Flora mas representativa de Finca Agroturística Voluntad de Dios Limón/ <i>Citrus limon</i> Coco/ <i>Cocos nucifera</i> Culantrillo/ <i>Coriandrum sativum</i> Banano/ <i>Musa paradisiaca</i> Elecho <i>Pteridium aquilinum</i> Cacao / <i>Theobroma cacao</i> Maracuyá/ <i>Passiflora edulis</i> Maíz / <i>Zea mays</i> Mango / <i>Mangifera indica</i> Naranjas/ <i>Citrus sinensis</i> Mandarinas / <i>Citrus reticulata</i> Sandía / <i>Citrullus lanatus</i> Guabas/ <i>Inga edulis</i> Araza / <i>Eugenia stipitata</i> Yafri/ <i>Artocarpus heterophyllus</i> Achotillos / <i>Nepheium lappaceum</i> Anonas/ <i>Annona squamosa</i> Achiote / <i>Bixa orellana</i> Hobo / <i>Spondias mombin</i> Fruta China / <i>Averrhoa carambola</i> Toronjas / <i>Citrus paradisi</i> Papayas / <i>Carica papaya</i> Cedro/ <i>Cedrela odorata</i>
		x	Flora mas representativa de Finca

	Flora más representativa		Agroturística Voluntad de Dios Colibrí de Esmeraldas/ <i>Rupornis magnirostris</i> Loro mascara roja/ <i>Psittacara erythrogaena</i> Chilero/ <i>Passer domesticus</i> Tucán pecho amarillo/ <i>Ramphastos ambiguus</i> Gavilán Pollero/ <i>Rupornis magnirostris</i> Palomita Montera / <i>Zenaida torcaza</i> Momoto Amazónico/ <i>Momotus momota</i> Pájaro Fantasma/ <i>Nyctibius griseus</i> Golondrinas/ <i>Comun Hirundo rustica</i> Azulejo Común / <i>Thraupis episcopus</i> Guacha Colirroja/ <i>Ortalis ruficauda</i> Cacique Crestado / <i>Psarocolius decumanus</i>
	Bosques	x	Bosques Vírgenes 1
	Números de Ríos	x	Río Viche Río Cube
D1. Recursos Culturales	Fiestas populares más representativa	x	
	Gastronomía más representativa	x	Pescado frito Encocado de pescado Tapado arrecho con chillangua Comida echa en caña de Bambú
	Artesanía local (tipo)	x	Abanico de paja toquilla Batea de madera Proceso de hacer canoa o chinga Petates de paja toquilla
	Organizaciones comunitarias (números)	x	ASOPROCHIQUE
	Ganadería (tipo)		Holstein Jersey Anguz Criollo
	Productos más comercializados		Productos mas comercializados de la localidad de la Finca Agroturística Voluntad de Dios y la Parroquia Cube. Limón/ <i>Citrus limon</i> Coco/ <i>Cocos nucifera</i> Culantrillo/ <i>Coriandrum sativum</i> Banano/ <i>Musa paradisiaca</i>

		Cacao / <i>Theobroma cacao</i> Maracuyá/ <i>Passiflora edulis</i> Maíz / <i>Zea mays</i> Naranjas/ <i>Citrus sinensis</i> Mandarinas / <i>Citrus reticulata</i> Sandía / <i>Citrullus lanatus</i> Guabas/ <i>Inga edulis</i> Araza / <i>Eugenia stipitata</i> Yafri/ <i>Artocarpus heterophyllus</i> Achotillos / <i>Nephelium lappaceum</i> Fruta China / <i>Averrhoa carambola</i> Toronjas / <i>Citrus paradisi</i> Papayas / <i>Carica papaya</i>
Agricultura (tipos de sembríos)		Limón/ <i>Citrus limon</i> Coco/ <i>Cocos nucifera</i> Culantrillo/ <i>Coriandrum sativum</i> Banano/ <i>Musa paradisiaca</i> Cacao / <i>Theobroma cacao</i> Maracuyá/ <i>Passiflora edulis</i> Maíz / <i>Zea mays</i> Naranjas/ <i>Citrus sinensis</i> Mandarinas / <i>Citrus reticulata</i> Sandía / <i>Citrullus lanatus</i> Guabas/ <i>Inga edulis</i> Araza / <i>Eugenia stipitata</i> Yafri/ <i>Artocarpus heterophyllus</i> Achotillos / <i>Nephelium lappaceum</i> Fruta China / <i>Averrhoa carambola</i> Toronjas / <i>Citrus paradisi</i> Papayas / <i>Carica papaya</i>

D 2. SERVICIOS TURISTICOS ACTUALES (puede ser más de una opción)

D3. Instalación Privadas	EN EL RECURSO	FUERA DEL RECURSO	
ALOJAMIENTO	Marca X	Marca X	Ciudad más cercana donde se ubica el servicio
Hotel		x	Cube
Hostal		x	Cube
Hostería			
Hacienda turística			
Lodge			
Resort			
Refugio			
Campamento Turístico		X	Cube
Casa de huéspedes		X	Cube
ALIMENTACIÓN			
Cafetería			
Restaurante	x	x	Cube
Plazas de comida			
Cafeterías			
OTROS SERVICIOS			

Agencias de Viaje			
Guías			
Venta de artesanías		x	Cube
Alquiles de caballos	x	x	Cube
Alquiler de bicicletas			
LUGARES DE RECREACIÓN			
Discotecas		x	Cube
Piscinas, termales o lagunas aptas			
Karaoke		x	Cube
Juegos infantiles			
Centro deportivo		x	Cube
Orquideario			
Mariposario			
Lugar de picnic	x	x	Cube
D4. Instalaciones Públicas	EN EL RECURSO		FUERA DEL RECURSO
	Marca X	Marca X	Ciudad / poblado más cercana del servicio
Mirador	x	x	Cube
Estacionamiento de vehículos	x	x	Cube
Señalética de orientación			
Señalética de interpretación			
Zona de venta de artesanías		x	Cube
Centro de interpretación			
Muelles turísticos			
Oficina de información turística			
Zona de campamento	x	x	Cube
Orquideario			
Mariposario			
Caminos peatonales			
Camino de herradura	x	x	Cube
Refugios	x	x	Cube
Museo de sitio			
E. SERVICIOS COMPLEMENTARIOS (puede ser más de uno)	EN EL RECURSO		FUERA DEL RECURSO
	Marca X	Marca X	Ciudad más cercana donde se ubica el servicio
Internet	x	x	Cube
Bancos		x	Viche
Casa de cambio			
Gasolineras		x	Viche
Servicio de correo			
Estacionamientos	x	x	Cube

Taxis			x		Cube	
Centro de salud			x		Cube	
Seguridad UPC			x		Cube	
Alquiler y compra de equipo deportivo						
Librería			x		Cube	
Tiendas o minimarkets			x		Cube	
F. CONDICIONES DE ACCESIBILIDAD (puede ser más de una opción)						
PÚBLICO	EN EL RECURSO					
	INSTALACIONES			ACTIVIDADES O PROGRAMAS		EQUIPAMIENTO
	Marcar	Especificar	Marca	Especificar	Marca	Especificar
Persona con discapacidad	X		X		X	
Física						
Mental						
Intelectual						
Sensorial						
OBSERVACIONES:						
G. INFRAESTRUCTURA BÁSICA (puede ser más de una opción)						
	EN EL RECURSO		FUERA DEL RECURSO			
	Marca X		Marca X	Ciudad más cercana donde se ubica el servicio		
Agua potable			x	Cube		
Suministro Eléctrico	x		x	Cube		
Energía alternativa						
Telefonía pública			x	Cube		
Telefonía celular	x		x	Cube		
Alcantarillado	x		x	Cube		
Tratamiento de residuos						
Alternativa de residuos (biodigestor, pozo séptico, otros)	x		x	Cube		
Señalización			x	Cube		
H. SANEAMIENTO FÍSICO LEGAL						
Marca X	PROPIEDAD DEL RECURSO TURÍSTICO					
	Público	Nombre:				
	Privado	Nombre:				
	Otra situación					
ADMINISTRADO POR:						
Nombre:						
Tiempo de administración:						
I. DATOS PERSONALES						
PERSONA responsable del inventario						

Nombre:	José Anderson Zambrano Quiroz
Cargo	Investigador
Correo	antoniquiroz1996@gmail.com
Teléfono	0995454950
Marca X	MATERIAL AUDIOVISUAL ACTUAL DEL RECURSO TURÍSTICO
X	Fotografía
X	Video
X	Otros
REFERENCIA DE LAS ULTIMAS INTERVENCIONES EN EL RECURSO TURÍSTICO	
Implementación de áreas de alojamiento	
Fecha: 23/11/2021	

Tabla 17: Área de recreación de Finca Agroturística Voluntad de Dios

Nombre del recurso Turístico				N° de Ficha de Registro	
Área Recreación en Finca Voluntad de Dios				080451RTCAC030502001	
Región	Costa	Categoría	Realizaciones técnicas científicas y artísticas contemporáneas		
Provincia	Esmeraldas	Tipo	Explotaciones agropecuarias y pesqueras		
Parroquia	Cube	Sub-tipo	Agricultura		
Código	Criterios de evaluación	Valor asignado	Ponderación	Sub-total	
A	Particularidad	2	2	4	
B	Publicidad	1	0,5	0,5	
C	Reconocimiento		1,5	0	
D	Estado de conservación	6	1,5	9	
E	Flujo de turista	2	2	4	
F	Facilidades	2	1	2	
G	Representatividad	1	1	1	
H	Inclusión de visita turística	2	0,5	1	
Puntaje total				21,5	
Jerarquía				2	
Fecha: 23/11/2021					

Fuente: MICENTUR (2018)



UNIVERSIDAD POLITÉCNICA ESTATAL DEL CARCHI
FACULTAD DE INDUSTRIAS AGROPECUARIAS Y CIENCIAS
AMBIENTALES
ESCUELA DE TURISMO Y ECOTURISMO



Ficha de Registro de Recursos Turísticos

Investigador: José Anderson Zambrano Quiroz

Objetivo: Recopilar información relevante de los lugares con posible potencial turístico en Finca Voluntad de Dios que aporte conocimientos para el desarrollo agroturístico y de la misma manera el cumplimiento de los objetivos de la investigación.

Instrucciones previas al llenado del formulario:

El investigador debe leer de manera clara y concreta cada enunciado hacia el entrevistado

Recurso Turístico playa del rio Viche en Finca Agroturística Voluntad de Dios

Tabla 18: Playa del Río en Finca Agroturística Voluntad de Dios

Ficha de Registro de Recursos Turísticos										
A. DATOS GENERALES										
Nombre del Recurso						Playa del rio Finca Agroturística Voluntad de Dios		Ficha N°		
UBICACIÓN						080451SN040602002				
Provincia		Cantón	Parroquia		Categoría	Tipo	Subtipo		Jerarquía	Atractivo
Esmeraldas		Quinindé	Cube							
Cod:	08	04	51	S	N	04	06	02	002	
GEOREFERENCIACIÓN										
Coordenadas		X		649480		FOTOGRAFÍA Actual				
		Y		629665						
Altitud (m.s.n.m)		216,5								
Clasificación del Recurso										
Categoría		Sitio Natural								
Tipo		Corriente de agua								
Sub - tipo		Ríos								
DESCRIPCIÓN										

La playa del río es un lugar donde todas las personas pueden llegar a recrearse, tiene una extensión de 2 hectáreas.	
--	--

B. CARACTERÍSTICAS DE LA VISITA DE LOS RECURSOS

TIPO DE VISITANTE (Se puede considerar más de una opción)

Indicar la cantidad de visitantes al recurso	Cantidad	Fuente	Año	Comentarios
Total, de visitantes	200		2021	
Turistas extranjeros	35	Haití-Colombia	2021	
Turistas Nacionales	60	Ecuador	2021	
Visitantes Locales (Excursionistas)	105	Cuba	2021	

RUTA DE ACCESO AL RECURSOS TURÍSTICO

Recorrido	Tramo	Tipo de Acceso	Medio de Transporte	Tipo de vía terrestre	Distancia Km/Tmp
1	F.A.V.D	Terrestre	Vehículos	Lastrado	12.50km/30 minutos
2		Terrestre	Pies	Lastrado	3.50km/30minutos

Recorrido: Se utiliza número para cada recorrido (1,2,3,..).

Tramo: Se señala los lugares que forman la trama

Tipo de Acceso: aéreo, terrestre, marítimo, lacustre/fluvial.

Medio de transporte: Puede ser bus taxi, caballo, moto, auto...).

Tipo de Vía: Para solo terrestres (trocha carrozable, camino peatonal, camino de herradura, vía asfaltada, empedrada o lastrada u otras.

Distancia: Se expresa en tiempo o kilómetros

Marca X	Tipo de Ingreso	Observación:
	Libre	
	Semi-restringido (permiso)	
	Previo boleto o ticket	
X	Otro	Privado

ÉPOCA PROPICIA DE VISITAR EL RECURSO

Marca X	Visitar durante:	Observaciones
X	Todo el año	
	Esporádicamente - algunos meses	
	Fin de semana	
X	Otros (eventos, fechas, festividades)	Juegos deportivos Relámpagos

Horarios de atención:
08:00am a 18:00pm

C. ACTIVIDADES TURÍSTICAS QUE SE PUEDE REALIZAR

Marca X	NATURALEZ A	Marca X	DEPORTES /AVENTURA
X	Observación de aves		Trekking
X	Obs. Fauna	x	Ciclismo
X	Obs. Flora		Escalada
X	Obs. Paisaje		Espeleismo
Marca X	PASEOS	x	Pesca deportiva
	Paseos en bote		Canopy
X	Paseos en caballo	x	Camping
X	Paseos en lancha o canoa		
X	Paseos en bicicleta		
	Paseos en cuatrimotos		
	Paseos en motocicletas		
Marca X	DEPORTES ACUATICOS	Marca X	CULTURA Y FOLCLORE
	Buceo	x	Ferias
	Canotaje	x	Degustación y preparación de platos y bebidas
	Rafting	x	Rituales tradicionales
x	Natación	x	Participación en la comunidad
	Remo		Muestra de actividades (danza, música, canto, pintura, escultura, etc.)
Marca X	OTROS		Fiestas o actividades religiosas
	Compras de artesanías		Participación en elaboración de productos locales.
	Compra de productos religiosos		
	Estudios e investigación		
	Realización de eventos		
	Fotografía y filmación		
			Especificar
	Fauna más representativa		

D. RECURSOS NARURALES	Flora más representativa		
	Bosques		
	Números de Ríos		
D1. Recursos Culturales	Fiestas populares más representativa		
	Gastronomía más representativa		
	Artesanía local (tipo)		
	comunitarias (números)		
	Ganadería (tipo)		

	Productos más comercializados		
	Agricultura (tipos de sembríos)		
D 2. SERVICIOS TURISTICOS ACTUALES (puede ser más de una opción)			
D3. Instalación Privadas	EN EL RECURSO	FUERA DEL RECURSO	
ALOJAMIENTO	Marca X	Marca X	Ciudad más cercana donde se ubica el servicio
Hotel		x	Cube
Hostal			
Hostería			
Hacienda turística			
Lodge			
Resort			
Refugio	X		
Campamento Turístico	X		
Casa de huéspedes	X		
ALIMENTACIÓN			
Cafetería			
Restaurante	x	x	Cube
Plazas de comida			
Cafeterías			
OTROS SERVICIOS			
Agencias de Viaje			
Guías	x		
Venta de artesanías		x	Cube-Chorrera
Alquiles de caballos	x	x	cube
Alquiler de bicicletas			
LUGARES DE RECREACIÓN			
Discotecas		x	Cube
Piscinas, termas o lagunas aptas	x		
Karaoke			
Juegos infantiles			
Centro deportivo			
Orquideario			

Mariposario						
Lugar de picnic	x		Cube			
D4. Instalaciones Públicas	EN EL RECURSO		FUERA DEL RECURSO			
	Marca X	Marca X	Ciudad / poblado más cercana del servicio			
Mirador	x	x	Cube			
Estacionamiento de vehículos	x	x	Cube			
Señalética de orientación		x	Cube			
Señalética de interpretación						
Zona de venta de artesanías						
Centro de interpretación						
Muelles turísticos						
Oficina de información turística						
Zona de campamento	x					
Orquideario						
Mariposario						
Caminos peatonales						
Camino de herradura	x					
Refugios						
Museo de sitio						
E. SERVICIOS COMPLEMENTARIOS (puede ser más de uno)	EN EL RECURSO		FUERA DEL RECURSO			
	Marca X	Marca X	Ciudad más cercana donde se ubica el servicio			
Internet	x	x	Cube			
Bancos		x	Viche			
Casa de cambio						
Gasolineras		x	Viche			
Servicio de correo						
Estacionamientos	x					
Taxis		x	Cube			
Centro de salud		x	Cube			
Seguridad UPC		x	Cube			
Alquiler y compra de equipo deportivo						
Librería		x	Cube			
Tiendas o minimarkets		x	Cube			
F. CONDICIONES DE ACCESIBILIDAD (puede ser más de una opción)						
PÚBLICO	EN EL RECURSO					
	INSTALACIONES			ACTIVIDADES O PROGRAMAS		EQUIPAMIENTO
	Marcar X	Especificar	Marca X	Especificar	Marca X	Especificar
Persona con discapacidad						
Física						

Mental						
Intelectual						
Sensorial						
OBSERVACIONES:						
G. INFRAESTRUCTURA BÁSICA (puede ser más de una opción)						
	EN EL RECURSO	FUERA DEL RECURSO				
	Marca X	Marca X	Ciudad más cercana donde se ubica el servicio			
Agua potable		x	Cube			
Suministro Eléctrico	x					
Energía alternativa						
Telefonía pública						
Telefonía celular	x					
Alcantarillado		x	Cube			
Tratamiento de residuos						
Alternativa de residuos (biodigestor, pozo séptico, otros)	x	x				
Señalización		X				
H. SANEAMIENTO FÍSICO LEGAL						
Marca X	PROPIEDAD DEL RECURSO TURÍSTICO					
	Público	Nombre:				
	Privado	Nombre:				
	Otra situación					
ADMINISTRADO POR:						
Nombre:						
Tiempo de administración:						
I. DATOS PERSONALES						
PERSONA responsable del inventario						
Nombre:	José Anderson Zambrano Quiroz					
Cargo	Investigador					
Correo	antoniquiroz1996@gmail.com					
Teléfono	0995454950					
Marca X	MATERIAL AUDIOVISUAL ACTUAL DEL RECURSO TURÍSTICO					
x	Fotografía					
x	Video					
x	Otros					
REFERENCIA DE LAS ÚLTIMAS INTERVENCIONES EN EL RECURSO TURÍSTICO						
se está trabajando en arreglos permanentes						
Fecha: 23/11/2021						

Ficha de jerarquización de recursos turísticos

Tabla 19: Jerarquización de Recurso Turísticos para el área De la Playa del Rio Viche

Nombre del recurso Turístico				N° de Ficha de Registro
Área de Camping Finca Agroturística Voluntad de Dios				080451SN040602002
Región	Costa	Categoría	Realizaciones técnicas científicas y artísticas contemporáneas	
Provincia	Esmeraldas	Tipo	Explotaciones agropecuarias y pesqueras	
Parroquia	Cube	Sub-tipo	Agricultura	
Código	Criterios de evaluación	Valor asignado	Ponderación	Sub-total
A	Particularidad	2	2	4
B	Publicidad	1	0,5	0,5
C	Reconocimiento		1,5	0
D	Estado de conservación	6	1,5	9
E	Flujo de turista	2	2	4
F	Facilidades	2	1	2
G	Representatividad	1	1	1
H	Inclusión de visita turística	2	0,5	1
Puntaje total				21,5
Jerarquía				2
Fecha: 23/11/2021				

Fuente: MICENTUR (2018)



UNIVERSIDAD POLITÉCNICA ESTATAL DEL CARCHI
FACULTAD DE INDUSTRIAS AGROPECUARIAS Y CIENCIAS
AMBIENTALES



ESCUELA DE TURISMO Y ECOTURISMO
Ficha de Registro de Recursos Turísticos

Investigador: José Anderson Zambrano Quiroz

Objetivo: Recopilar información relevante de los lugares con posible potencial turístico en Finca Voluntad de Dios que aporte conocimientos para el desarrollo agroturístico y de la misma manera el cumplimiento de los objetivos de la investigación.

Instrucciones previas al llenado del formulario:

El investigador debe leer de manera clara y concreta cada enunciado hacia el entrevistado

Ficha de registro de recursos corral de vacas en Finca Agroturísticas Voluntad de Dios

Tabla 20: Área de Corral de Vacas

Ficha de Registro de Recursos Turísticos									
A. DATOS GENERALES									
Nombre del Recurso		Área de Corral de Vacas					Ficha N°		
UBICACIÓN						080451RTCAC0305 02003			
Provincia Esmeraldas	Cantón Quinindé	Parroquia Cube	Categoría	Tipo	Subtipo	Jerarquía	Atractivo		
Cod: 08	04	51	RTCA	03	05	02	003		
GEOREFERENCIACIÓN									
Coordenadas	X	649313		FOTOGRAFÍA Actual					
	Y	62856							
Altitud (m.s.n.m)	271								
Clasificación del Recurso									
Categoría	Realizaciones, técnicas, científicas y artísticas contemporáneas								
Tipo	Explicaciones agropecuarias y pesqueros								
Sub - tipo	Ganadería								
DESCRIPCIÓN									

Es un espacio de ocio donde se práctica y se interactúa con el proceso del ganado en la Finca Voluntad de Dios, lo cual hace 6 años se la construyo, pero no con la finalidad de hacer turismo se la fue haciendo por intuición, está conformada de por 7 hectáreas.					
B. CARACTERÍSTICAS DE LA VISITA DE LOS RECURSOS					
TIPO DE VISITANTE (Se puede considerar más de una opción)					
Indicar la cantidad de visitantes al recurso		Cantidad	Fuente	Año	Comentarios
Total, de visitantes		61			
Turistas extranjeros		5			
Turistas Nacionales		50			
Visitantes Locales (Excursionistas)		6			
ruta de acceso al recursos turístico					
Recorrido	Tramo	Tipo de Acceso	Medio de Transporte	Tipo de vía terrestre	Distancia Km/Tmp
1	F.A.V.D	Terrestre	A pie	Lastrado	4km/30 minutos
2	F.A.V.D	Terrestre	Vehículo	Lastrado	42km/40minutos
Recorrido: Se utiliza número para cada recorrido (1,2,3,..).					
Tramo: Se señala los lugares que forman la trama					
Tipo de Acceso: aéreo, terrestre, marítimo, lacustre/fluval.					
Medio de transporte: Puede ser bus taxi, caballo, moto, auto...).					
Tipo de Vía: Para solo terrestres (trocha carrozable, camino peatonal, camino de herradura, via asfaltada, empedrada o lastrada u otras.					
Distancia: Se expresa en tiempo o kilómetros					
Marca X	Tipo de Ingreso	Observación:			
	Libre				
	Semi- restringido (permiso)				
	Previo boleto o ticket				
X	Otro	Privado			
ÉPOCA PROPICA DE VISITAR EL RECURSO					
Marca X	Visitar durante:	Observaciones			
X	Todo el año				
	Esporádicamente - algunos meses				
	Fin de semana				
X	Otros (eventos, fechas, festividades)	Juegos deportivos Relámpagos			

Horarios de atención:
08:00am a 18:00pm

C. ACTIVIDADES TURÍSTICAS QUE SE PUEDE REALIZAR

Marca X	NATURALEZA	Marca X	DEPORTES /AVENTURA
	Observación de aves		Trekking
	Obs. Fauna		Ciclismo
	Obs. Flora		Escalada
	Obs. Paisaje		Espeleismo
Marca X	PASEOS	x	Pesca deportiva
X	Paseos en bote		Canopy
X	Paseos en caballo	x	Camping
X	Paseos en lancha o canoa		
X	Paseos en bicicleta		
	Paseos en cuatrimotos		
	Paseos en motocicletas		
Marca X	DEPORTES ACUATICOS	Marca X	CULTURA Y FOLCLORE
	Buceo	X	Ferías
	Canotaje	X	Degustación y preparación de platos y bebidas
	Rafting		Rituales tradicionales
X	Natación	X	Participación en la comunidad
	Remo		Muestra de actividades (danza, música, canto, pintura, escultura, etc.)
Marca X	OTROS	X	Fiestas o actividades religiosas
	Compras de artesanías	X	Participación en elaboración de productos locales.
	Compra de productos religiosos		
	Estudios e investigación		
	Realización de eventos		
	Fotografía y filmación		
			Especificar
	Fauna más representativa		
D.			

RECURSOS NATURALES	Flora más representativa		
	Bosques		
	Números de Ríos		
D1. Recursos Culturales	Fiestas populares más representativa		
	Gastronomía más representativa		
	Artesanía local (tipo)		
	comunitarias (números)		
	Ganadería (tipo)		
	Productos más		

	comercializados		
	Agricultura (tipos de sembríos)		
D 2. SERVICIOS TURISTICOS ACTUALES (puede ser más de una opción)			
D3. Instalación Privadas	EN EL RECURSO	FUERA DEL RECURSO	
ALOJAMIENTO	Marca X	Marca X	Ciudad más cercana donde se ubica el servicio
Hotel			
Hostal			
Hostería			
Hacienda turística	X		
Lodge			
Resort			
Refugio	X		
Campamento Turístico	X		
Casa de huéspedes			
ALIMENTACIÓN			
Cafetería			
Restaurante		x	Cube
Plazas de comida			
Cafeterías			
OTROS SERVICIOS			
Agencias de Viaje			
Guías			
Venta de artesanías		X	Cube-Chorrera
Alquiles de caballos			
Alquiler de bicicletas			
LUGARES DE RECREACIÓN			
Discotecas		X	Cube
Piscinas, termales o lagunas aptas			
Karaoke			
Juegos infantiles			
Centro deportivo			
Orquideario			
Mariposario			
Lugar de picnic		X	Cube
D4. Instalaciones Públicas	EN EL	FUERA DEL RECURSO	

	RECURSO					
	Marca X	Marca X	Ciudad / poblado más cercana del servicio			
Mirador		X	Cube			
Estacionamiento de vehículos		x	Cube			
Señalética de orientación						
Señalética de interpretación						
Zona de venta de artesanías						
Centro de interpretación						
Muelles turísticos						
Oficina de información turística						
Zona de campamento	x					
Orquideario						
Mariposario						
Caminos peatonales						
Camino de herradura		x	Cube			
Refugios						
Museo de sitio						
E. SERVICIOS COMPLEMENTARIOS (puede ser más de uno)	EN EL RECURSO		FUERA DEL RECURSO			
	Marca X	Marca X	Ciudad más cercana donde se ubica el servicio			
Internet	x	x	Cube			
Bancos		x	Viche			
Casa de cambio		x				
Gasolineras			Viche			
Servicio de correo						
Estacionamientos	x					
Taxis		X	Cube			
Centro de salud		X	Cube			
Seguridad UPC		X	Cube			
Alquiler y compra de equipo deportivo						
Librería		X	Cube			
Tiendas o minimarkets		X	Cube			
F. CONDICIONES DE ACCESIBILIDAD (puede ser más de una opción)						
PÚBLICO	EN EL RECURSO					
	INSTALACIONES			ACTIVIDADES O PROGRAMAS		EQUIPAMIENTO
	Marcar X	Especificar	Marca X	Especificar	Marca X	Especificar
Persona con discapacidad						
Física						
Mental						
Intelectual						

Sensorial					
OBSERVACIONES:					
G. INFRAESTRUCTURA BÁSICA (puede ser más de una opción)					
	EN EL RECURSO	FUERA DEL RECURSO			
	Marca X	Marca X	Ciudad más cercan donde se ubica el servicio		
Agua potable		X	Cube		
Suministro Eléctrico	x	x	Cube		
Energía alternativa					
Telefonía publica					
Telefonía celular	x	x	Cube		
Alcantarillado		x	Cube		
Tratamiento de residuos					
Alternativa de residuos (biodigestor, pozo séptico, otros)		X	Cube		
Señalización					
H. SANEAMIENTO FÍSICO LEGAL					
Marca X	PROPIEDAD DEL RECURSO TURÍSTICO				
	Público	Nombre:			
	Privado	Nombre:			
	Otra situación				
ADMINISTRADO POR:					
Nombre:					
Tiempo de administración:					
I. DATOS PERSONALES					
PERSONA responsable del inventario					
Nombre:	José Anderson Zambrano Quiroz				
Cargo	Investigador				
Correo	antoniquiroz1996@gmail.ocm				
Teléfono	0995454950				
Marca X	MATERIAL AUDIOVISUAL ACTUAL DEL RECURSO TURÍSTICO				
x	Fotografía				
x	Video				
	Otros				
REFERENCIA DE LAS ULTIMAS INTERVENCIONES EN EL RECURSO TURÍSTICO					
se está trabajando en arreglos permanentes					
Fecha: 23/11/2021					

Ficha de jerarquización de recursos turísticos de Corral de Vacas en Finca Agroturística
Voluntad de Dios

Tabla 21: Jerarquización de Recurso Turístico de Corral de Vacas

Nombre del recurso Turístico				N° de Ficha de Registro
Corral de Vacas en Finca Agroturística Voluntad de Dios				080451RTCAC030502003
Región	Costa	Categoría	Realizaciones, técnicas, científicas y artísticas contemporáneas	
Provincia	Esmeraldas	Tipo	Explicaciones agropecuarias y pesqueros	
Parroquia	Cube	Sub-tipo	Ganadería	
Código	Criterios de evaluación	Valor asignado	Ponderación	Sub-total
A	Particularidad	1	2	2
B	Publicidad	1	0,5	0,5
C	Reconocimiento	0	1,5	0
D	Estado de conservación	6	1,5	9
E	Flujo de turista	2	2	4
F	Felicidades	2	1	2
G	Representatividad	1	1	1
H	Inclusión de visita turística	6	0,5	3
Puntaje total				21,5
Jerarquía				2
Fecha: 23/11/2021				

Fuente: MICENTUR (2018)



UNIVERSIDAD POLITÉCNICA ESTATAL DEL CARCHI

FACULTAD DE INDUSTRIAS AGROPECUARIAS Y
CIENCIAS AMBIENTALES

ESCUELA DE TURISMO Y ECOTURISMO

Ficha de Registro de Recursos Turísticos



Investigador: José Anderson Zambrano Quiroz

Objetivo: Recopilar información relevante de los lugares con posible potencial turístico en Finca Voluntad de Dios que aporte conocimientos para el desarrollo agroturístico y de la misma manera el cumplimiento de los objetivos de la investigación.

Instrucciones previas al llenado del formulario:

El investigador debe leer de manera clara y concreta cada enunciado hacia el entrevistado

Tabla 22: Ficha Área de Camping en Finca Agroturísticas Voluntad de Dios

Ficha de Registro de Recursos Turísticos										
A. DATOS GENERALES										
Nombre del Recurso		Área de Camping Finca Agroturística Voluntad de Dios						Ficha N°		
UBICACIÓN							080451SN020102004			
Provincia Esmeraldas	Cantón Quinindé	Parroquia Cube	Categoría	Tipo	Subtipo	Jerarquía	Atractivo			
Cod:	08	04	51	S	N	02	01	02	004	
GEOREFERENCIACIÓN										
Coordenadas		X		649458		FOTOGRAFÍA Actual				
		Y		62473						
Altitud (m.s.n.m)		168,3								
Clasificación del Recurso										
Categoría		Sitio Natural								
Tipo		Planicies								
Sub - tipo		Llanuras								
DESCRIPCIÓN										
Esta área se comenzó a desarrollar en medio de unas cañas guaduas, tomando forma en un determinado tiempo de 6 Meses, con una extensión de una hectárea.										

B. CARACTERÍSTICAS DE LA VISITA DE LOS RECURSOS					
TIPO DE VISITANTE (Se puede considerar más de una opción)					
Indicar la cantidad de visitantes al recurso		Cantidad	Fuente	Año	Comentarios
Total, de visitantes		60			
Turistas extranjeros		10			
Turistas Nacionales		20			
Visitantes Locales (Excursionistas)		30			
ruta de acceso al recursos turístico					
Recorrido	Tramo	Tipo de Acceso	Medio de Transporte	Tipo de vía terrestre	Distancia Km/Tmp
1	F.A.V.D	Terrestre	A pie	lastrado	4km/30 minutos
2	F.A.V.D	Terrestre	Vehículo	lastrado	9km/40 minutos
Recorrido: Se utiliza número para cada recorrido (1,2,3,..).					
Tramo: Se señala los lugares que forman la trama					
Tipo de Acceso: aéreo, terrestre, marítimo, lacustre/fluviál.					
Medio de transporte: Puede ser bus taxi, caballo, moto, auto...).					
Tipo de Vía: Para solo terrestres (trocha carrozable, camino peatonal, camino de herradura, vía asfaltada, empedrada o lastrada u otras.					
Distancia: Se expresa en tiempo o kilómetros					
Marca X	Tipo de Ingreso	Observación:			
	Libre				
	Semi-restringido (permiso)				
	Previo boleto o ticket				
X	Otro	Privado			
ÉPOCA PROPICIA DE VISITAR EL RECURSO					
Marca X	Visitar durante:	Observaciones			
X	Todo el año				
	Esporádicamente - algunos meses				
	Fin de semana				
X	Otros (eventos, fechas, festividades)	Juegos deportivos Relámpagos			
Horarios de atención: 08:00am a 18:00pm					
C. ACTIVIDADES TURÍSTICAS QUE SE PUEDE REALIZAR					
Marca X	NATURALEZ A	Marca X	DEPORTES /AVENTURA		
	Observación de aves		Trekking		

	Obs. Fauna		Ciclismo
	Obs. Flora		Escalada
	Obs. Paisaje		Espeleismo
Marca X	PASEOS	x	Pesca deportiva
	Paseos en bote		Canopy
	Paseos en caballo	x	Camping
	Paseos en lancha o canoa		
	Paseos en bicicleta		
	Paseos en cuatrimotos		
	Paseos en motocicletas		
Marca X	DEPORTES ACUATICOS	Marca X	CULTURA Y FOLCLORE
	Buceo		Ferias
	Canotaje		Degustación y preparación de platos y bebidas
	Rafting		Rituales tradicionales
	Natación		Participación en la comunidad
	Remo		Muestra de actividades (danza, música, canto, pintura, escultura, etc.)
Marca X	OTROS		Fiestas o actividades religiosas
	Compras de artesanías		Participación en elaboración de productos locales.
	Compra de productos religiosos		
	Estudios e investigación		
	Realización de eventos		
	Fotografía y filmación		
D. RECURSOS NARURALES			Especificar
	Fauna más representativa		
	Flora más representativa		

	Bosques		
	Números de Ríos		
D1. Recursos Culturales	Fiestas populares más representativa		
	Gastronomía más representativa		
	Artesanía local (tipo)		
	comunitarias (números)		
	Ganadería (tipo)		
	Productos más comercializados		

	Agricultura (tipos de sembríos)		
D 2. SERVICIOS TURISTICOS ACTUALES (puede ser más de una opción)			
D3. Instalación Privadas	EN EL RECURSO	FUERA DEL RECURSO	
ALOJAMIENTO	Marca X	Marca X	Ciudad más cercana donde se ubica el servicio
Hotel		x	Cube
Hostal			
Hostería			
Hacienda turística	x		
Lodge			
Resort			
Refugio	x	x	Cube
Campamento Turístico			
Casa de huéspedes			
ALIMENTACIÓN			
Cafetería			
Restaurante		x	
Plazas de comida			
Cafeterías			
OTROS SERVICIOS			
Agencias de Viaje			
Guías			
Venta de artesanías		x	Cube-Chorrera
Alquiles de caballos	x		
Alquiler de bicicletas			
LUGARES DE RECREACIÓN			
Discotecas		x	Cube
Piscinas, termales o lagunas aptas			
Karaoke			
Juegos infantiles			
Centro deportivo			
Orquideario			
Mariposario			
Lugar de picnic	x	x	Cube
D4. Instalaciones Públicas	EN EL RECURSO	FUERA DEL RECURSO	
	Marca X	Marca X	Ciudad / poblado más cercana del servicio
Mirador	x	x	Cube
Estacionamiento de vehículos	x	x	Cube

Señalética de orientación						
Señalética de interpretación						
Zona de venta de artesanías		x	Cube			
Centro de interpretación						
Muelles turísticos						
Oficina de información turística						
Zona de campamento	x	x	Cube			
Orquideario						
Mariposario						
Caminos peatonales						
Camino de herradura	x	x	Cube			
Refugios						
Museo de sitio						
E. SERVICIOS COMPLEMENTARIOS (puede ser más de uno)	EN EL RECURSO		FUERA DEL RECURSO			
	Marca X	Marca X	Ciudad más cercana donde se ubica el servicio			
Internet	x	x	Cube			
Bancos		x	Viche			
Casa de cambio						
Gasolineras		x	Viche			
Servicio de correo						
Estacionamientos	x	x	Cube			
Taxis		x	Cube			
Centro de salud		x	Cube			
Seguridad UPC		x	Cube			
Alquiler y compra de equipo deportivo						
Librería		x	Cube			
Tiendas o minimarkets		x	Cube			
F. CONDICIONES DE ACCESIBILIDAD (puede ser más de una opción)						
PÚBLICO	EN EL RECURSO					
	INSTALACIONES			ACTIVIDADES O PROGRAMAS		EQUIPA MIENTO
	Marcar X	Especificar	Marca X	Especificar	Marca X	Especificar
Persona con discapacidad						
Física						
Mental						
Intelectual						
Sensorial						
OBSERVACIONES:						
G. INFRAESTRUCTURA BÁSICA (puede ser más de una opción)						

	EN EL RECURSO	FUERA DEL RECURSO	
	Marca X	Marca X	Ciudad más cercana donde se ubica el servicio
Agua potable		x	Cuba
Suministro Eléctrico	x	x	Cuba
Energía alternativa			
Telefonía pública			
Telefonía celular	x	x	Cuba
Alcantarillado		x	Cuba
Tratamiento de residuos			
Alternativa de residuos (biodigestor, pozo séptico, otros)	x	x	Cuba
Señalización			
H. SANEAMIENTO FÍSICO LEGAL			
Marca X	PROPIEDAD DEL RECURSO TURÍSTICO		
	Público	Nombre:	
	Privado	Nombre:	
	Otra situación		
ADMINISTRADO POR:			
Nombre:			
Tiempo de administración:			
I. DATOS PERSONALES			
PERSONA responsable del inventario			
Nombre:	José Anderson Zambrano Quiroz		
Cargo	Investigador		
Correo	antoniquiroz1996@gmail.com		
Teléfono	0995454950		
Marca X	MATERIAL AUDIOVISUAL ACTUAL DEL RECURSO TURÍSTICO		
x	Fotografía		
x	Video		
	Otros		
REFERENCIA DE LAS ÚLTIMAS INTERVENCIONES EN EL RECURSO TURÍSTICO			
se está trabajando en arreglos permanentes			
Fecha: 23/11/2021			

Tabla 23: Jerarquización del Área de Camping

Nombre del recurso Turístico				Nº de Ficha de Registro
Área de Camping en Finca Agroturística Voluntad de Dios				080451SN020102004
Región	Costa	Categoría	Sitio Natural	
Provincia	Esmeraldas	Tipo	Planicies	
Parroquia	Cube	Sub-tipo	Llanuras	
Código	Criterios de evaluación	Valor asignado	Ponderación	Sub-total
A	Particularidad	2	2	4
B	Publicidad	1	0,5	0,5
C	Reconocimiento	0	1,5	
D	Estado de conservación	4	1,5	6
E	Flujo de turista	2	2	4
F	Felicidades	2	1	2
G	Representatividad	1	1	1
H	Inclusión de visita turística	6	0,5	3
Puntaje total				21,5
Jerarquía				2
Fecha: 23/11/2021				

Fuente: MICENTUR (2018)

Se Aplicó esta ficha del Ministerio de Comercio Exterior y Turismo de Perú en Finca Voluntad de Dios y se determinó los cálculos de los criterios de evaluación, valor asignado más la ponderación, dando un resultado que oscila 20 y 23 puntos, lo cual lo ubica en el nivel de jerarquía dos, se los categoriza estos recursos que se encuentre en este rango con potencial turístico, o turístico llamativo capaz de interesar al turista y llamar la atención por sus características, es ahí, donde con esta información levantada ya se puede afirmar la existencia de potencial turístico en esta finca.

La jerarquía de las cuatro áreas a la cual pertenece

Tabla 24: Los recursos y su respectiva denominación en la jerarquía

Recurso	Jerarquía	Los recursos pertenecientes a categorías 2
Área de Recreación en Finca Voluntad de Dios	2	Son Recursos turísticos con algunos rasgos llamativos capaces de interesar a visitantes que hubiesen llegado a la zona por otras motivaciones turísticas o de motivar flujos turísticos regionales o locales. Equivale a un recurso con cualidades y características únicas en una región o localidad.
Playa del río Finca Agroturística Voluntad de Dios	2	
Área de Corral de Vacas	2	
Área de Camping Finca Agroturística Voluntad de Dios	2	

Lista de Cotejo

Tabla 25: Lista de cotejo

No.F	No.P	Et	AtMx		AtM	Pro	Cn	Prr	Cm n
Voluntad de Dios	Delfo Zambrano	20 ha.	150 m.s .n.m		54 m.s .n.m	Esmeraldas	Quinindé	Cube	Chique
Clasificación	Tipo	Sub-T	SI	NO	Descripción				
Atractivos	Naturales	Hidrografía	X		La finca Voluntad de Dios tiene agua entubada, proveniente de un vertiente, utilizada para las actividades diarias y domésticas.				

		Flora	X	<p>Flora más representativa de Finca Agroturística Voluntad de Dios Limón/ <i>Citrus limon</i> Coco/ <i>Cocos nucifera</i> Culantrillo/ <i>Coriandrum sativum</i> Banano/ <i>Musa paradisiaca</i> Elecho <i>Pteridium aquilinum</i> Cacao / <i>Theobroma cacao</i> Maracuyá/ <i>Passiflora edulis</i> Maíz / <i>Zea mays</i> Mango / <i>Mangifera indica</i> Naranjas/ <i>Citrus sinensis</i> Mandarinas / <i>Citrus reticulata</i> Sandía / <i>Citrullus lanatus</i> Guabas/ <i>Inga edulis</i> Araza / <i>Eugenia stipitata</i> Yafri/ <i>Artocarpus heterophyllus</i> Achotillos / <i>Nephelium lappaceum</i> Anonas/ <i>Annona squamosa</i> Achiote / <i>Bixa orellana</i> Hobo / <i>Spondias mombin</i> Fruta China / <i>Averrhoa carambola</i> Toronjas / <i>Citrus paradisi</i> Papayas / <i>Carica papaya</i> Cedro/ <i>Cedrela odorata</i></p>
		Fauna	X	<p>Flora más representativa de Finca Agroturística Voluntad de Dios Colibrí de Esmeraldas/ <i>Rupornis magnirostris</i> Loro mascara roja/ <i>Psittacara erythrogenys</i> Chilero/ <i>Passer domesticus</i> Tucán pecho amarillo/ <i>Ramphastos ambiguus</i> Gavilán Pollero/ <i>Rupornis magnirostris</i> Palomita Montera / <i>Zenaida torcaza</i> Momoto Amazónico/ <i>Momotus momota</i> Pájaro Fantasma/ <i>Nyctibius griseus</i> Golondrinas/ <i>Comun Hirundo rustica</i> Azulejo Común / <i>Thraupis episcopus</i> Guacha Colirroja/ <i>Ortalis ruficauda</i> Cacique Crestado / <i>Psarocolius decumanus</i></p>

Clasificación	Tipo	Sub-T	SI	NO	Descripción
		Ganadería	X		Finca Voluntad de Dios cuenta con 30 vacas, en la cual 20 de ellas ganado Holstein Jersey Anguz Criollo
		Avicultura	X		Dentro de la finca Voluntad de Dios se encuentra un galpón para la crianza de gallinas las cuales son 100 de raza criolla y 200 de Pio Pio.
		Piscicultura	X		Finca Voluntad de Dios Cuenta con piscinas de criaderos de tilapias roja (<i>Oreochromis mossambicus</i>) con un área de 6 metros de ancho por 6 de largo.
Instalaciones	Agropecuarias	Pastizales	X		La mayor parte de la Finca de esta cubierta de área de cacao 12 hectáreas y 8 de potrero.
		Estado	x		La infraestructura dentro de Finca Voluntad de Dios en esta 60% del proyecto base, lo cual con el nuevo diseño de proyecto se implementar en otro 40%
		Cercados	X		En la finca Voluntad de Dios se puede observar las diferentes áreas como potreros, sembríos, de forma natural y atreves alambres.

		Corrales	X		Finca Voluntad de Dios cuenta con un Corral de vacas con un área de 20 m x 12m lo cual tiene la finalidad que el ganado repose y además sirve como un Hato Ganadero.
Infraestructura	Servicios básicos infraestructura turística	Electricidad	X		Dentro de la finca todas las áreas cuentan con suministro eléctrico.
		Agua	X		Finca Voluntad de Dios cuenta con una vertiente de agua y donde es utilizada para las actividades domésticas, como también un el rio Viche que pasa a 20 metros del área de recreación.
		accesibilidad	X		Para llegara a finca Voluntad de Dios existe una vía de segundo orden, para llegar, con 12 kilómetros, con una entrada de 30 metros de ancho.
		Alcantarillado o pozo séptico	X		Dentro de finca Voluntad de Dios no cuenta con alcantarillado, solo existe pozo séptico.
		Servicios de restaurante	X		La finca Voluntad de Dios cuenta con servicios de alimentación, en la planta baja de la casa cuenta con este tipo de servicios.
		Señalética	X		Se puede identificar las señaléticas en el transcurso de la vía Roto-Cube mientras que en la finca Voluntad de Dios no cuenta, con señalética, pero dentro den nuevo proyecto se toma como prioridad la implementación de las señaléticas.
		Transporte	X		Para la prestación de servicios de transporte cuenta la parroquia Cube con dos cooperativas de transporte como lo es la de taxis y camionetas.
		Guianza	X		Cuenta con este servicio de guianza local.
		Hospedaje	X		Dentro de finca Voluntad de Dios cuenta con el servicio de hospedaje, con 6 habitaciones de la cual dentro de ellas 2 son para familias de 6 miembros.

Nomenclatura: No.F = Nombre de Finca; No.P = Nombre de Propietario; Et = Extensión; Ha = Hectáreas; m2 = Metros Cuadrados; AtMx = Altitud Máxima; AtMn = Altitud Mínima; Po = Provincia; Cn = Cantón; Prr = Parroquia; Cm = Comunidad; Sub-T= Sub Tipo.



CUESTIONARIO DIRIGIDO A EXPERTOS EN AGROTURISMO



UNIVERSIDAD POLITÉCNICA ESTATAL DEL CARCHI

FACULTAD DE INDUSTRIAS AGROPECUARIAS Y CIENCIAS
AMBIENTALES

ESCUELA DE TURISMO Y ECOTURISMO

CUESTIONARIO DIRIGIDO A EXPERTOS EN AGROTURISMO

Ocupación: Docente de la Universidad Estatal Amazónica

Edad: 36

Procedencia: Ciudad de Quito

Fecha: 28 de noviembre 2020

Profesión: Docente

Encuestada: Marie Laurance Abellard

Encuestador: José Anderson Zambrano Quiroz

Objetivo: Recopilar información relevante con criterios técnicos de expertos en agroturismo que aporte con conocimientos, para analizar el Potencial Agroturístico de una Finca.

Cuestionario:

1 ¿Qué Actividades motivan al visitante para la práctica de agroturismo?

Actividades como la siembra y cosecha in situ realizada por el turista en el instante.

El conocer del proceso de cada producto que se ofrece, así como la interacción con aquellos que ofrecen el producto.

2 ¿Cuáles son las actividades turísticas para implementar dentro de una finca que desea incursionar en el agroturismo?

De la granja a la mesa: esta actividad engloba un todo que involucra tanto al turista como al prestador del servicio. Paseos en lagunas y practicar la pesca deportiva.

3 ¿Cuáles son las instalaciones aptas para el agroturismo dentro de una Finca?

Restaurante

Alojamiento

Cabañas.

Espacio cubierto (en caso de presentarse algún tipo de evento educativo o similar)

4 ¿Qué cultivo ayuda a conservar el suelo, donde sufre impacto ambiental, debido a la actividad Agroturística?

Cultivo de piña, yuca, caña, plátano.

El impacto sufre directamente por el compacto del ser humano en el suelo.

5 ¿Cómo aporta el agroturismo en la economía local?

Emprendedores y campesinos ofrecen y venden sus productos a nivel local, creciendo así su nivel de productividad. De este modo la economía crece y se toma mucho en cuenta la mano de obra propia de la ciudad.

6 ¿Genera fuente de empleo el agroturismo?

Si, porque al adquirir productos de los campesinos se está generando una ganancia hacia ellos, así mismo les proveen fijamente de estos productos a los prestadores de servicios turísticos.

7 ¿Qué tipo de alimentación consumen las personas que practican agroturismo?

Quizá consumen alimentos como legumbres, vegetales, frutas que son de la misma zona y también carne de la granja, una alimentación rica en proteínas y minerales.

8 ¿Cuál es perfil del visitante que hace Agroturismo?

Gente que no es consumista, le gusta consumir lo que es propio de la zona o que se involucre con el vivir de la gente, de aproximadamente 30 a 60 años por temas de salud, a más de esto son apasionados por lugares humildes y ricos en producción.

9 ¿Cuál es el tiempo estimado de permanencia de una persona que se dedica a practicar agroturismo?

De 1 a 3 días, hasta conocer de las instalaciones e involucrarse en las actividades, visitar el campo.



UNIVERSIDAD POLITÉCNICA ESTATAL DEL CARCHI

FACULTAD DE INDUSTRIAS AGROPECUARIAS Y CIENCIAS

AMBIENTALES

ESCUELA DE TURISMO Y ECOTURISMO



CUESTIONARIO DIRIGIDO A EXPERTOS EN AGROTURISMO

Ocupación: Asesor de trabajos en agroturismo y dueños Hacienda turística

Edad: 30 años

Procedencia: Puerto Quito - Pichincha
del 2021

Fecha: 24 de noviembre

Profesión: Ingeniero en turismo y Hotelería

Encuestado: Edison Torres Valencia

Encuestador: José Anderson Zambrano Quiroz

Objetivo: Recopilar información relevante con criterios técnicos de expertos en agroturismo que aporte con conocimientos, para analizar el Potencial Agroturístico de una Finca.

Cuestionario:

1 ¿Qué Actividades motivan al visitante para la práctica de agroturismo?

Primeramente, debemos aclarar el contexto hace una década y actual donde las personas buscan lugares alejados de la urbe. Ahora los turistas buscan espacios y actividades que los integren a un lugar o colectivo, además, la inmersión dentro de un fenómeno social como es el turismo. Así mismo, hoy en día se ha incrementado la necesidad de alejarse de las ciudades y dirigirse hacia las zonas rurales a practicar cualquier tipo de turismo. Por ende, las personas buscan actividades lúdicas que involucren tanto el entorno como las costumbres propias de los lugareños y su visión respecto al diario vivir.

Por ello, el agroturismo es la modalidad que brinda estas condiciones de contacto directo con la cotidianidad de las personas del campo. Para ello, los visitantes buscan actividades inmersas que los involucren con el lugar de hospedaje.

2 ¿Cuáles son las actividades turísticas para implementar dentro de una finca que desea incursionar en el agroturismo?

Tales como preparar, cosechar y realizar sus propios alimentos, cabalgatas por los alrededores, fotografía, avistamiento de flora y fauna, observación y participación en los procesos agrarios de la finca, adquisición de conocimiento respecto a la cultura propia del lugar, caminatas o trekking, camping, ciclismo recreativo, ordeño de ganado, visita a recursos naturales cercanos al lugar de permanencia; así mismo, toda actividad que les brinda experiencia más que un mero producto. Con la guía de personas capacitadas y conocedoras de las necesidades y expectativas del turista.

3 ¿Cuáles son las instalaciones aptas para el agroturismo dentro de una Finca?

Las instalaciones deben otorgar las facilidades de acceso y accesibilidad para los visitantes. Así mismo, abarcar las diferentes necesidades de los visitantes desde el hospedaje, alimentación y entretenimiento. A la par se debe implementar señalización que determine el fin de cada área o estructura en la finca. Por otra parte, se debe contar con espacios o áreas dedicadas para personas con discapacidad de diferente índole. Igualmente, espacios destinados a los diferentes grupos o rangos de edades con la seguridad adecuada. A lo que se suma los diferentes senderos que conecten cada área de la finca con las dimensiones técnicas adecuadas y parámetros de capacidad de carga. Área para ganado con las medidas higiénicas pertinente tanto para el bienestar de los animales como para la experiencia del turista en estar en un espacio agradable.

4 ¿Qué cultivo ayuda a conservar el suelo, donde sufre impacto ambiental, debido actividad Agroturística?

Todos aquellos que sean de cultivo transitorio, es decir, que se cultive una sola vez. Esto ayuda a que el suelo recupere sus nutrientes durante el periodo no cultivable, así mismo, permite que el suelo no se erosione con el proceso de cultivo y el uso de pesticidas, fungicidas u otros elementos de control de plagas. Así mismo, se recomienda el uso de abono orgánico que favorezca a productos orgánicos libres de químicos y que otorguen una experiencia positiva en la conservación del medio ambiente y alimentos sanos percibida por el turista. Además, los diferentes cultivos deben favorecer la humedad propia del suelo y evitar la plantación de especies ajenas a las condiciones propias del ecosistema, de tal forma, evitando la afectación a los cultivos y flora local.

5 ¿Cómo aporta el agroturismo en la economía local?

Es de impacto para actores directos e indirectos a lo largo del proceso de creación de una oferta turística. Dando dinamismo a la actividad principal de la comunidad y brindando mayor diversificación a la actividad económica e ingresos de las familias. Mediante la asociatividad de las familias con los propietarios de fincas. Para ello, las fincas pueden abastecerse de los cultivos de su propia comunidad y mano de obra de la misma tanto para procesos agrícolas como para turismo con la debida preparación y capacitación en temática de turismo. Así mismo, cada actor consigue brindar sus servicios para optar por mayores ingresos, por ejemplo; una familia otorga el hospedaje en el caso que la finca no posea más capacidad de alojamiento, otra familia guianza por la comunidad y sus particularidades, otra familia la alimentación extra en caminatas u otra familia ofrece suvenirs en cooperación con el dueño de la finca o Gad parroquial.

6 ¿Genera fuente de empleo el agroturismo?

Obviamente que sí, porque es un proceso que no abarca solamente al dueño de la finca o alguna asociación, sino que ejerce efectos en la comunidad por la necesidad de talento humano capacitado de la propia comunidad para otorgar una experiencia más cercana al turista desde la perspectiva del campesino y su ruralidad. Cada proceso en turismo requiere personal técnico como personal de apoyo que haya sido capacitado en temas sobre turismo

preferiblemente de la comunidad. Toda persona puede participar del turismo desde su competencia y deseo de servir.

7 ¿Qué tipo de alimentación consumen las personas que practican agroturismo?

En referencia a la gastronomía que desearía consumir el turista en el lugar de visita es importante que refleje la cultura de la localidad y que su preparación sea con los productos locales. Además, que la preparación de los alimentos tenga un aspecto más refinado tanto en la preparación como en la presentación para los visitantes. Pero sin perder el carácter de una comida hogareña que acerque más al turista a la realidad y cultura de la comunidad.

8 ¿Cuál es perfil del visitante para el Agroturismo?

Generalmente, son personas que desean salir de la rutina de las ciudades y que buscan experiencias más que solo servicios en lugares naturales o alejados de las urbes. Así mismo, el perfil depende de la procedencia y nivel socio económico de la persona. No obstante, se observa que los turistas que más demandan este tipo de turismo son de nivel socio económico medio a alto dentro de un rango de edad de 16 a 35 años aproximadamente, con mayor frecuencia los estudiantes y sin carga familiar son los más atraídos a esta modalidad de turismo. Así mismo, se enfoca en personas extranjeras preferentemente que no hayan tenido contacto con el campo.

9 ¿Cuál es el tiempo estimado de permanencia de una persona que se dedica a practicar agroturismo?

Esto varía dependiendo de la oferta del destino y de las ocupaciones propias del turista en su diario vivir. Preferentemente se estima entre 2 a 5 días en promedio como en casi todas las demás modalidades de turismo.



UNIVERSIDAD POLITÉCNICA ESTATAL DEL CARCHI
FACULTAD DE INDUSTRIAS AGROPECUARIAS Y CIENCIAS
AMBIENTALES
ESCUELA DE TURISMO Y ECOTURISMO



CUESTIONARIO DIRIGIDO A EXPERTOS EN AGROTURISMO

Ocupación: Docente universitario y crear de centro agroturístico en Puerto Príncipe-Haití

Edad: 30 años

Procedencia: Haití

Fecha: 30 de noviembre del 2021

Profesión: Ingeniero en Hotelería y Turismo en Gestión Administrativa

Encuestado: Joseph Schneider

Encuestador: José Anderson Zambrano Quiroz

Objetivo: Recopilar información relevante con criterios técnicos de expertos en agroturismo que aporte con conocimientos, para analizar el Potencial Agroturístico de una Finca.

Cuestionario:

1 ¿Qué Actividades motivan al visitante para la práctica de agroturismo?

El agroturismo se perfila como un tipo de actividades muy útil para los visitantes que lo practican, lo cual las acciones que motivan al visitante son las ganas de interactuar con el agricultor en el mundo rural las ganas de probar su alimentación, las ganas de interactuar en la siembra de cultivos.

2 ¿Cuáles son las actividades turísticas para implementar dentro de una finca que desea incursionar en el agroturismo?

Las actividades turísticas para implementar en una finca que desea incursionar en el mundo del agroturismo son las siguientes: kayak, trekking, observación de manejo de cultivos, pescas deportivas, talleres de elaboración de conservas, ordeños y elaboración de quesos, fotografía rural, disguste de la gastronomía típica, cabalgatas, paseos etc.

3 ¿Cuáles son las instalaciones aptas para el agroturismo dentro de una Finca?

Infraestructura bien acomodable para el turista, primeros auxilios, implementación de alojamiento, alimentación, implementar senderos, capacitación a las personas tanto de la finca como los de la localidad

4 ¿Qué cultivo ayuda a conservar el suelo, donde sufre impacto ambiental, debido actividad Agroturística?

Los cultivos más recomendables para combatir los impactos son de ciclo cortos como yuca, bananos, Bolla, maní.

5 ¿Cómo aporta el agroturismo en la economía local?

Dinamizando la economía del sitio de interés turístico, generando de manera indirecta y directa ya sea en vetas de los productos locales o de artesanías de las diferentes etnias existentes en el lugar.

6 ¿Genera fuente de empleo el agroturismo?

El agroturismo si genera fuente de empleo de manera indirecta e indirecta ya que los pobladores de la zona, hay que capacitarlos en materia de servicios turístico, porque es ahí donde se van generar trabajos, y de la misma manera se dinamiza la economía en la localidad.

7 ¿Qué tipo de alimentación consumen las personas que practican agroturismo?

En definitiva, las personas que les gustan practicar agroturismo, son natos consumidores de todos los tipos de alimentación que sean autóctono de la localidad que le den ese plus de relevancia y valor agregado al sitio turístico o de interés turístico.

8 ¿Cuál es perfil del visitante para el Agroturismo?

Por lo general el perfil del turista que se dedica a practicar agroturismo se lo decide de acuerdo a al nivel socioeconómicas, en la cual también hay que tomar en cuenta cuales son las actividades con más preferencias en investigaciones ya realizadas en lugares de actividad agroturísticas, pero en definitiva de mi experiencia en esta trayectoria del mundo del agroturismo, las actividades del mundo rural que más le llama la atención a las personas son la de practica de siembra de los productos agrícolas, ordeño de ganado, y en la región costa es coger cacao para la fabricación artesanal de chocolate.

9 ¿Cuál es el tiempo estimado de permanencia de una persona que se dedica a practicar agroturismo?

El tiempo estimado de un turista que se dedica a practicar agroturismo de uno a tres días debido a que quiere y le gusta conocer todas las actividades de la vida del campo e incluso de las personas como contar sus historias y toda actividad que tenga que ver con el mundo rural.

Análisis

Finalmente, en la segunda unidad de análisis se entrevistó a tres expertos académicos en agroturismo, los mismos que son profesores e investigadores con experiencia en dicha temática permitiendo también el desarrollo de la investigación y además con la información

recolectadas de la finca, se afirma o se niega si la finca Voluntad de Dios tiene o no potencial turístico para ser aprovechado.

Analizando e interpretando los datos se pudo evidenciar que si existe potencial agroturístico en finca Voluntad de Dios, pero hay factores que de alguna manera juegan en contra como la infraestructura, señalética entre otras, con estas preguntas de investigación más la información recolectada de la ficha de Perú se toma en cuenta todos los parámetros, para cada día ir mejorando en esta finca, con los criterios se enfoca directamente a las actividades que el agro-turista le gusta practicar, hoy en día se sabe que el desarrollo del turismo rural son factores sociales y económicos, por ser un importante ingreso adicional y apoyo a los campesinos, con el desarrollo de las grandes ciudades los turistas quieren salir de vida rutinaria y experimentar nuevas formas de turismo y es ahí donde el agroturismo debe hacer presencia para satisfacer esas necesidades, se conoce por expertos en dicha área, cuáles son los factores que conllevan a generar un turismo rural con desarrollo equilibrado para los campesinos.

Tabla de preguntas de mostrar la aceptación de las preguntas según los autores

Tabla 26: preguntas con su criterio general.

CUESTIONARIO DIRIGIDO A EXPERTOS EN AGROTURISMO	EXPERTOS EN AGROTURISMO	PAÍS/LUGAR
	Marie Laurance Abellard	Ecuador/ Quito-Pichincha
	Edison Torres Valencia	Ecuador/ Puerto Quito - Pichincha
	Joseph Schneider	Haití / Puerto Príncipe
¿Qué Actividades motivan al visitante para la práctica de agroturismo?	El agroturismo es la modalidad que brinda estas condiciones de contacto directo con la cotidianidad de las personas del campo y practicar de estas actividades.	
¿Cuáles son las actividades turísticas para implementar dentro de una finca que desea incursionar en el agroturismo?	Toda actividad que les brinda experiencia, que esté relacionada con la vida cotidiana del campo.	
¿Cuáles son las instalaciones aptas para el	Las instalaciones deben otorgar las facilidades	

agroturismo dentro de una Finca?	de acceso y accesibilidad para los visitantes.
¿Qué cultivo ayuda a conservar el suelo, donde sufre impacto ambiental, debido actividad Agroturística?	Todos aquellos que sean de cultivo transitorio, es decir, que se cultive una sola vez.
¿Cómo aporta el agroturismo en la economía local?	Brinda mayor diversificación a la actividad económica, dando mayor valoración e identidad turística de un lugar.
¿Genera fuente de empleo el agroturismo?	Obviamente que sí, porque es un proceso que no abarca solamente al dueño de la finca o alguna asociación, sino que ejerce efectos en la comunidad por la necesidad de talento humano capacitado de la propia comunidad para otorgar una experiencia única al turista.
¿Qué tipo de alimentación consumen las personas que practican agroturismo?	Alimentación que sean autóctono de la localidad, reflejando su cultura.
¿Cuál es perfil del visitante para el Agroturismo?	Las personas que, involucrada el deporte, música, el arte, la gastronomía y toda actividad relacionada a la agricultura.
¿Cuál es el tiempo estimado de permanencia de una persona que se dedica a practicar agroturismo?	De 1 a 3 días, hasta conocer de las instalaciones.

4.2 Discusión

En la investigación se realizó una evolución del potencial agroturístico que posee la Finca Voluntad de Dios en la Parroquia Cube, del Cantón Quinindé para el aprovechamiento de los recursos turísticos, todo esto se lo ejecuto debido que se observaba intuitivamente un gran potencial.

La primera parte por medio la lista de cotejo se identificó los recursos turísticos que posee el finca Voluntad de Dios mismos que pueden ser aprovechados para desarrollar la actividad agroturística en dicho lugar y la ficha del MINCENTUR de Perú fue adaptada a la realidad ecuatoriana, durante esta observación in situ, dio resultados importantes para determinar que si existe potencial agroturístico.

Finalmente, en la segunda parte se entrevistó a 3 expertos académicos y con experiencias en agroturismo Marie Laurance Abellard, Edison Torres Valencia y Joseph Schneider, los mismos que son profesores e investigadores y dueños de establecimientos agroturísticos, con experiencia en dicha temática permitiendo también el desarrollo de la investigación, con esta indagación ya afirmar que dentro de finca Voluntad de Dios tiene potencial agroturístico para ser aprovechado con resultados de cuatro áreas como se detalla a continuación: Área de Recreación Finca Agroturística Voluntad de Dios, con categoría: **Realizaciones Técnicas, Científicas o Artísticas Contemporáneas**, tipo: **Exploraciones agropecuarias y pesqueras** y Subtipo: **Agricultura**, Teniendo 321 turista en el año 2021. área dos, río principal que pasa por la finca, con categoría: **Sitios Naturales**, tipo: **Corrientes de Agua**, Subtipo: **Ríos**, 200 turistas al año. Área tres área de Camping con categoría: **Sitios Natural**, tipo: **Planicies** , Subtipo: **Llanuras** con un total de 60 turistas y la Área cuatro Corral de Vacas con categoría: **Realizaciones Técnicas, Científicas o Artéticas Contemporáneas**, tipo: **Explotaciones Agropecuaria y Pesqueras** , Subtipo: **Ganadería** total 61 turistas .

Así lo dice Alcalá y López (2016) que dentro de fincas que tengan proyecciones en agroturismo, tienen herramientas importantes para dinamizar economías de los campesinos, es una actividad que le permite a la sociedad actual disfrutar de experiencias en el campo agrícola, en áreas determinadas específicas para practicarlo.

Pero también el desconocimiento del potencial Agroturístico por parte de los propietarios de la finca Voluntad de Dios impide a que sea tomada como una opción para el desarrollo agroturístico, a pesar de que cuenta con varias actividades que llamaran la atención de las personas de los centros locales, regionales y nacionales. Por otro lado, la implementación de

agroturismo en la finca Voluntad de Dios, debe ser aprovechado todos los recursos que posee esta finca ya que cuenta, con área de alimentación, alojamiento, recreación etc.

Tomando en cuenta los criterios de los expertos en agroturismo tanto nacional como internacional mencionan que esta actividad es una de las modalidades del turismo en espacios rurales, que se incluyen el turismo rural, el ecoturismo y el turismo de aventura, entre otros.

De acuerdo con la (OMT), el agroturismo es la actividad que se realiza en aprovechamientos agrarios (granjas o plantaciones), donde los actores complementan sus ingresos con alguna forma de turismo en la que, por lo general, facilitan alojamiento, comida y oportunidad de familiarización con trabajos agropecuarios.

También González, Iturralde y Morales (2016), lo dicen que el agroturismo una alternativa para dinamizar la agroindustria rural, desarrollo rural sostenible, dinamización turística y desarrollo socio económico.

Por otro lado, mediante la ficha de Recursos turísticos de Perú se identificó cuatro áreas con potencial agroturístico.

Tabla 27: Discusión de las cuatro áreas

Recurso	Jerarquía	Discusión	Los recursos pertenecientes a categorías 2
Área 1: Recreación en Finca Voluntad de Dios	2	Cuenta con instalaciones, además características propias como zona de estacionamiento, mesas, asientos, ya que así mismo lo corrobora Sánchez (2018) que dice que las áreas de recreación son zonas públicas o privadas de fácil acceso que estén acondicionadas para proporcionar servicios básicos para uso recreativo.	Son Recursos turísticos con algunos rasgos llamativos capaces de interesar a visitantes que hubiesen llegado a la zona por otras motivaciones turísticas o de motivar flujos turísticos regionales o locales. Equivale a un recurso con cualidades y características únicas en una región o localidad.
Área 2: Playa del río Finca Agroturística Voluntad de Dios	2	Espacio plano, ancho y despejado, destinado a usos determinados para actividades turísticas, como lo dice Quezada (2020) que las playas de ríos también pueden ser utilizada para recreaciones turísticas y de esta manera se le da un valor turístico tanto a fincas como a los ríos que	

		atraviesen este tipo de propiedad que estén emprendiendo en el agroturismo.
Área 3: de Corral de Vacas	2	Tiene Suficiente espacio, es un área de descanso de las vacas en la cual se la utiliza para actividades de turismo, para más veracidad lo corrobora el Organismo Internacional Regional de Sanidad Agropecuaria (2016) que, para desarrollar actividades de agroturismo en cualquier tipo de clima, se debe hacer tener barreras contra el viento, las cuales pueden ser árboles, pacas de forraje, lonas etc. En caso de tener pisos de cemento, deben contar con rayado antiderrapante y pendiente para el drenaje de agua y suciedad Pisos firmes, planos, no resbaladizos, sin asperezas para que los animales puedan echarse en un lugar cómodo, limpio y bien drenado.
Área 4: de Camping Finca Agroturística Voluntad de Dios	2	Esta área cuenta con el equipamiento básico para realizar actividad turística, como le dice Joseph (2020) que las áreas de Camping deben contar con Botiquín de Primeros Auxilios. Lámparas y Linternas. Pilas. Sillas y mesa plegables. Navaja multiusos. Cuerdas. Pinzas de tender. Mapas, brújula o GPS, Cocina, etc, pero dentro de la nueva regeneración

		se implementará el equipamiento faltante.	
--	--	---	--



Figura 3. Zonificación de las cuatro áreas

Como se observa en la imagen, se encuentra determinada las áreas con potencial turístico para ser aprovechado, luego de hacer la evaluación de los criterios y los diferentes cálculos para la jerarquización que oscila entre un rango de 20 a 39 puntos, se afirma que todos los recursos turísticos inventariados en esta finca tienen un nivel de jerarquía 2, ya conociendo el nivel en la cual se ubican, se hace mención que los recursos que estén en este nivel de grado tienen rasgos llamativos capaces de interesar a visitantes con cualidades y características únicas de una localidad o región.

Esta investigación que se llevó a cabo entre procesos y métodos aplicado en situ, lo cual se logró determinar la existencia de cuatro áreas con potencial agroturístico en Finca voluntad de Dios.

V. CONCLUSIONES Y RECOMENDACIONES

5.1. Conclusiones

Al analizar el potencial agroturístico y los recursos turísticos se concluye la existencia del potencial turístico en finca Voluntad de Dios mediante la identificación de cuatro áreas con sus diferentes categorías: Área de Recreación Finca Agroturística Voluntad de Dios, con categoría: Realizaciones Técnicas, Científicas o Artísticas Contemporáneas, tipo: Exploraciones agropecuarias y pesqueras y Subtipo: Agricultura, área dos río principal que pasa por la finca, con categoría: Sitios Naturales, tipo: Corrientes de Agua, Subtipo: Ríos, Área tres área de Camping con categoría: Sitios Natural, tipo: Planicies , Subtipo: Llanuras y la Área cuatro Corral de Vacas con categoría: Realizaciones Técnicas, Científicas o Artísticas Contemporáneas, tipo: Explotaciones Agropecuaria y Pesqueras , Subtipo: Ganadería.

El Agroturismo brinda a los productores y comunidades rurales, la oportunidad de vincular la agricultura en actividades recreativa turística, a través de la prestación de servicios como la gastronomía, alojamiento, paseos guiados, muestra de actividades rurales cotidianas y venta de productos artesanales, provee a los productores de un ingreso que impacta positivamente en su economía, también es considerado una estrategia de desarrollo territorial para la reactivación de las zonas rurales, dando valor e identidad local a los procesos productivos, mediante una visión comercial y turística

Interpretando los criterios de los expertos sobre el agroturismo se evidencio la existencia del potencial rural en Finca Voluntad de Dios, pero hay factores que de alguna manera juegan en contra como lo es la infraestructura, señalización, entre otros, son elementos que se deben ir mejorando, ya que hoy en la actualidad el agroturismo constituye una gran oportunidad para Cuba, como una actividad complementaria de la agricultura. Existen grandes retos para aprovechar su potencial: mejorar la descripción y presentación de la oferta, diferenciación frente a otras posibilidades de turismo similares, form

ación de personal en atención al turista y desarrollo de operadores turísticos locales, capaces de identificar prácticas agrícolas y de procesamiento interesantes para los visitantes.

5.2. Recomendaciones

Realizar más proceso de estudios científicos en la parroquia Cube para inventariar los posibles lugares con potencial turístico, se sabe de la existencia de lugares con la necesidad de llevar un proceso de investigación turística y efectuar alianzas estratégicas con instituciones tales como ONG, universidades, prefecturas, empresas del sector turístico, influencer etc. Para el desarrollo del agroturismo en la parroquia rural de Cube del cantón Quinindé, ya que esto permite fomentar las buenas prácticas turísticas, y además mejorar la imagen turística, dinamización de la economía local mejorando de la calidad de vida y desarrollo equilibrado.

Con esta investigación de carácter científico turístico realizada en Finca Voluntad de Dios, se espera que sea una iniciativa positiva para que la autoridad provincial de Esmeraldas, cantonal y parroquial, tomen cartas en el asunto y comiencen a desarrollar turismo de manera estratégica.

Cumplir con los requerimientos básicos de una finca Agroturística para solicitar los permisos ante el Ministerio de Turismo, donde se otorgue el funcionamiento como Finca Agroturística Voluntad de Dios, accediendo a los beneficios de esta entidad como, asistencia técnica, asesoramiento, inclusión en catálogos, directorios, guías, publicaciones, paginas destinada a la promoción de la actividad y acceso a fondos que faciliten la constitución de pólizas de responsabilidad civil que aseguren a los turistas.

VI. REFERENCIAS BIBLIOGRÁFICAS

- Gobierno Autonomo Descentralizado Parroquial Cube. (2020). *Historia de la parroquia cube*. <http://www.cube.gob.ec/>
- Alcalá, B. y López, Á. (2016). *Zonas con potencial agropecuarios en la región citrícola de Nuevo León, México: un análisis a partir del algebra de Mapas°* digitum.um.es.
<https://digitum.um.es/digitum/bitstream/10201/53155/1/290371-1009901-1-PB.pdf>
- Benavides, L. (2021). *Análisis del potencial de la Micro Cuenca del río Chinanbi, parroquia Jijón y Camaño, cantón Mira, provincia del Carchi y el desarrollo del turismo*. *tural* <http://repositorio.upec.edu.ec/bitstream/123456789/996/1/365-%20BENAVIDES%20MERA%20LADY%20GISELLA.pdf>
- Benavides, L. (2021). *Análisis del potencial de la Micro Cuenca del río Chinanbi, parroquia Jijón y Camaño, cantón Mira, provincia del Carchi y el desarrollo del turismo*. *tural* [repositorioupec.
http://repositorio.upec.edu.ec/bitstream/123456789/996/1/365-%20BENAVIDES%20MERA%20LADY%20GISELLA.pdf](http://repositorio.upec.edu.ec/bitstream/123456789/996/1/365-%20BENAVIDES%20MERA%20LADY%20GISELLA.pdf)
- Blanco, V. R. (2018). *Evaluación multicriterio de los recursos turísticos en la parroquia Uzhcurrumi, canton Pasaje, provincia del Oro*.
https://scielo.conicyt.cl/scielo.php?pid=S0718-235X2018000200102&script=sci_arttext
- Buss, M., López, M., Rutz P, at. (2013). *Gropo focal: una técnica de recogida de datos en investigaciones cualitativas*.
https://scielo.isciii.es/scielo.php?script=sci_arttext&pid=S1132-12962013000100016
- Cartuche, D., Romero, J., y Romero, Y. (2018). *Evaluación multicriterio de los recursos turísticos en la parroquia Uzhcurrumi, canton Pasaje, provincia del Oro*

<https://scielo.conicyt.cl/scielo.php?pid=S0718->

[235X2018000200102&script=sci_arttext](https://scielo.conicyt.cl/scielo.php?pid=S0718-235X2018000200102&script=sci_arttext)

Cevallos, V. (2021). *Fincas con potencial Agrotístico y el aporte al turismo rural en la parroquia de Maldonado*. <http://190.15.129.74/bitstream/123456789/992/1/373-CEVALLOS%20TULCANAZA%20VER%c3%93NICA%20GABRIELA.pdf>

Coll, F. (2021). *Agricultura*. <https://economipedia.com/definiciones/agricultura.html>

Domínguez, B., y De La Peña, R. (2015). *Moseo Gastronómico artesanal, como alternativa para la presentación del patrimonio turístico cultural en el municipio de Tenancingo, Estado de México*.

<http://ri.uaemex.mx/bitstream/handle/20.500.11799/40596/TESIS%20BRENDA%20SEGURA%20BOBADILLA.pdf?sequence=1&isAllowed=y>

Escudero, C. (2017). *Las fiestas populares en el Ecuador: un factor de interacción comunitaria*. http://scielo.sld.cu/scielo.php?script=sci_arttext&pid=S2218-36202017000300004

Estelí. (2008). *Organización Comunitaria*. <https://www.fao.org/3/as496s/as496s.pdf>

Etnort. (2016). *Definición y Clasificación de los Recursos Turísticos*. <https://www.entornoturistico.com/los-recursos-turisticos-se-clasifican/>

Femenía, O. (s.f). *file*. Obtenido de <file:///C:/Users/HP/Downloads/Dialnet-LaImagenDeUnDestinoTuristicoComoHerramientaDeMarke-482050.pdf>

Mella, O. (2000). *Técnicas de Investigación Cualitativa*. <http://files.palenque-de-egoya.webnode.es/200000285-01b8502a79/Grupos%20Focales%20de%20Investigaci%C3%B3n.pdf>

MINCENTUR. (2018). *Mnual para la elaboración y actualización del Inventario de Recursos Turísticos*.

https://cdn.www.gob.pe/uploads/document/file/401761/Manual_para_la_Elaboracion_y_actualizacion_del_inventario_de_recursos_turisticos.pdf

Secretaría de Desarrollo Sustentable . (2018). *Flora Nativa*.

<https://sds.yucatan.gob.mx/flora/index.php>

Villagómez, J. (2019). *Potencial del agroturismo como actividad emergente en el municipio*

de Cuitláhuac Veracruz, México. [http://www.scielo.org.mx/scielo.php?pid=S2395-](http://www.scielo.org.mx/scielo.php?pid=S2395-91692020000100105&script=sci_arttext)

[91692020000100105&script=sci_arttext](http://www.scielo.org.mx/scielo.php?pid=S2395-91692020000100105&script=sci_arttext)

VII. ANEXOS

Anexo 1: Certificado o Acta del Perfil de Investigación



UNIVERSIDAD POLITÉCNICA ESTATAL DEL CARCHI
FACULTAD DE INDUSTRIAS AGROPECUARIAS Y CIENCIAS AMBIENTALES
CARRERA DE TURISMO Y ECOTURISMO

ACTA

DE LA SUSTENTACIÓN DE PREDEFENSA DEL INFORME DE INVESTIGACIÓN DE:

NOMBRE: ZAMBRANO QUIROZ JOSÉ ANDERSON **CÉDULA DE IDENTIDAD:** 0-804670925
NIVEL/PARALELO: 0 **PERIODO ACADÉMICO:** 2021 B

TEMA DE INVESTIGACIÓN: "POTENCIAL AGROTURÍSTICO DE LA FINCA VOLUNTAD DE DIOS EN LA PARROQUIA CUBE, CANTÓN QUININDÉ PARA EL APROVECHAMIENTO DE LOS RECURSOS TURÍSTICOS"

Tribunal designado por la dirección de esta Carrera, conformado por:

PRESIDENTE: MSc. GUEVARA GUEVARA ELIZABETH JOSEFINA
LECTOR: Dra. YACELGA ROSERO CECILIA DEL CARMEN
ASESOR: MSc. CHANDI YÉPEZ ALONSO JAVIER

De acuerdo al artículo 21: Una vez entregados los requisitos para la realización de la pre-defensa el Director de Carrera integrará el Tribunal de Pre-defensa del informe de investigación, fijando lugar, fecha y hora para la realización de este acto:

EDIFICIO DE AULAS: 4. **AULA:** 206
FECHA: Lunes 04 de abril de 2022
HORA: 09H00

Obteniendo las siguientes notas:

1) Sustentación de la predefensa: 4,83
2) Trabajo escrito 2,80
Nota final de PRE DEFENSA 7,63


Por lo tanto: **APRUEBA CON OBSERVACIONES** ; debiendo acatar el siguiente artículo:

Art. 24.- De los estudiantes que aprueban el Plan de Investigación con observaciones. - El estudiante tendrá el plazo de 10 días laborables para proceder a corregir su informe de investigación de conformidad a las observaciones y recomendaciones realizadas por los miembros Tribunal de sustentación de la pre-defensa.

Para constancia del presente, firman en la ciudad de Tulcán el Lunes 04 de abril de 2022


MSc. GUEVARA GUEVARA ELIZABETH JOSEFINA
PRESIDENTE


MSc. CHANDI YÉPEZ ALONSO JAVIER
TUTOR


Dra. YACELGA ROSERO CECILIA DEL CARMEN
LECTOR

Adj.: Observaciones y recomendaciones

Anexo 2: Certificado del abstract por parte de idiomas



**UNIVERSIDAD POLITÉCNICA ESTATAL
DEL CARCHI
FOREIGN AND NATIVE LANGUAGE**

ABSTRACT- EVALUATION SHEET				
NAME: José Anderson Zambrano Quiroz		DATE: 06 de abril de 2022		
TOPIC: "Potencial Agroturístico de la finca Voluntad de Dios en la parroquia Cube, cantón Quinindé para el aprovechamiento de los recursos turísticos".				
REMARKS AWARDED		QUANTITATIVE AND QUALITATIVE		
VOCABULARY AND WORD USE	Use new learnt vocabulary and precise words related to the topic <input checked="" type="checkbox"/>	Use a little new vocabulary and some appropriate words related to the topic <input type="checkbox"/>	Use basic and simplistic words related to the topic <input type="checkbox"/>	Limited vocabulary and inadequate words related to the topic <input type="checkbox"/>
	EXCELLENT: 2	GOOD: 1,5	AVERAGE: 1	LIMITED: 0,5
WRITING COHESION	Clear and logical progression of ideas and supporting paragraphs. <input checked="" type="checkbox"/>	Adequate progression of ideas and supporting paragraphs. <input type="checkbox"/>	Some progression of ideas and supporting paragraphs. <input type="checkbox"/>	Inadequate ideas and supporting paragraphs. <input type="checkbox"/>
	EXCELLENT: 2	GOOD: 1,5	AVERAGE: 1	LIMITED: 0,5
ARGUMENT	The message has been communicated very well and identify the type of text <input checked="" type="checkbox"/>	The message has been communicated appropriately and identify the type of text <input type="checkbox"/>	Some of the message has been communicated and the type of text is little confusing <input type="checkbox"/>	The message hasn't been communicated and the type of text is inadequate <input type="checkbox"/>
	EXCELLENT: 2	GOOD: 1,5	AVERAGE: 1	LIMITED: 0,5
CREATIVITY	Outstanding flow of ideas and events <input checked="" type="checkbox"/>	Good flow of ideas and events <input type="checkbox"/>	Average flow of ideas and events <input type="checkbox"/>	Poor flow of ideas and events <input type="checkbox"/>

	EXCELLENT: 2	GOOD: 1,5	AVERAGE: 1	LIMITED: 0,5
SCIENTIFIC SUSTAINABILITY	Reasonable, specific and supportable opinion or thesis statement	Minor errors when supporting the thesis statement	Some errors when supporting the thesis statement	Lots of errors when supporting the thesis statement
	EXCELLENT: 2	GOOD: 1,5	AVERAGE: 1	LIMITED: 0,5
TOTAL/AVERAGE	<p>9 - 10: EXCELLENT</p> <p>7 - 8,9: GOOD</p> <p>5 - 6,9: AVERAGE</p> <p>0 - 4,9: LIMITED</p> <p style="text-align: center;">TOTAL 9</p>			



ESTATAL

UNIVERSIDAD POLITÉCNICA



DEL CARCHI

FOREIGN AND NATIVE LANGUAGE

Informe sobre el Abstract de Artículo Científico o Investigación.

Autor: José Anderson Zambrano Quiroz

Fecha de recepción del abstract: 05 de abril de 2022

Fecha de entrega del informe: 06 de abril de 2022

El presente informe validará la traducción del idioma español al inglés si alcanza un porcentaje de: 9 – 10 Excelente.

Si la traducción no está dentro de los parámetros de 9 – 10, el autor deberá realizar las observaciones presentadas en el ABSTRACT, para su posterior presentación y aprobación.

Observaciones:

Después de realizar la revisión del presente abstract, éste presenta una apropiada traducción sobre el tema planteado en el idioma inglés. Según los rubrics de evaluación de la traducción en inglés, ésta alcanza un valor de 9, por lo cual se valida dicho trabajo.

Atentamente

Firmado  electrónicamente por:

EDISON BOANERGES PENAFIEL ARCOS

Ing. Edison Peñafiel Arcos MSc
Coordinador del CIDEN



Anexo 3: Ficha de Registro de Recursos Turísticos



UNIVERSIDAD POLITÉCNICA ESTATAL DEL CARCHI

FACULTAD DE INDUSTRIAS AGROPECUARIAS Y CIENCIAS AMBIENTALES

ESCUELA DE TURISMO Y ECOTURISMO

Ficha de Registro de Recursos Turísticos

Investigador: José Anderson Zambrano Quiroz

Objetivo: Recopilar información relevante de los lugares con posible potencial turístico en Finca Voluntad de Dios que aporte conocimientos para el desarrollo agroturístico y de la misma manera el cumplimiento de los objetivos de la investigación.

Instrucciones previas al llenado del formulario:

El investigador debe leer de manera clara y concreta cada enunciado hacia el entrevistado

Ficha de Registro de Recursos Turísticos									
A. DATOS GENERALES									
Nombre del Recurso		Área de Camping Finca Agroturística Voluntad de Dios					Ficha N°		
UBICACIÓN									
Provincia Esmeraldas	Cantón Quinindé	Parroquia Cube	Categoría	Tipo	Subtipo	Jerarquía	Atractivo		
CO.									
GEOREFERENCIACIÓN									
Coordenadas	X				FOTOGRAFÍA Actual				
	Y								
Altitud (m.s.n.m)									
Clasificación del Recurso									
Categoría									
Tipo									
Sub - tipo									
DESCRIPCIÓN									

B. CARACTERÍSTICAS DE LA VISITA DE LOS RECURSOS					
TIPO DE VISITANTE (Se puede considerar más de una opción)					
Indicar la cantidad de visitantes al recurso		Cantidad	Fuente	Año	Comentarios
Total, de visitantes					
Turistas extranjeros					
Turistas Nacionales					
Visitantes Locales (Excursionistas)					
ruta de acceso al recursos turístico					
Recorrido	Tramo	Tipo de Acceso	Medio de Transporte	Tipo de vía terrestre	Distancia Km/Tmp
Recorrido: Se utiliza número para cada recorrido (1,2,3,..).					
Tramo: Se señala los lugares que forman la trama					
Tipo de Acceso: aéreo, terrestre, marítimo, lacustre/fluviál.					
Medio de transporte: Puede ser bus taxi, caballo, moto, auto...).					
Tipo de Vía: Para solo terrestres (trocha carrozable, camino peatonal, camino de herradura, via asfaltada, empedrada o lastrada u otras.					
Distancia: Se expresa en tiempo o kilómetros					
Marca X	Tipo de Ingreso	Observación:			
	Libre				
	Semi-restringido (permiso)				
	Previo boleto o ticket				
	Otro				
ÉPOCA PROPICIA DE VISITAR EL RECURSO					
Marca X	Visitar durante:	Observaciones			
	Todo el año				
	Esporádicamente - algunos meses				
	Fin de semana				
	Otros (eventos, fechas, festividades)				

Horarios de atención:
08:00am a 18:00pm

C. ACTIVIDADES TURÍSTICAS QUE SE PUEDE REALIZAR

Marca X	NATURALEZ A	Marca X	DEPORTES /AVENTURA
	Observación de aves		
	Obs. Fauna		
	Obs. Flora		
	Obs. Paisaje		
Marca X	PASEOS		
	Paseos en bote		
	Paseos en caballo		
	Paseos en lancha o canoa		
	Paseos en bicicleta		
	Paseos en cuatrimotos		
	Paseos en motocicletas		
Marca X	DEPORTES ACUATICOS	Marca X	CULTURA Y FOLCLORE
	Buceo		
	Canotaje		
	Rafting		
	Natación		
	Remo		
Marca X	OTROS		
	Compras de artesanías		
	Compra de productos religiosos		
	Estudios e investigación		
	Realización de eventos		
	Fotografía y filmación		
			Especificar
	Fauna más representativa		

D. RECURSOS NARURALES	Flora más representativa		
	Bosques		
	Números de Ríos		
D1. Recursos Culturales	Fiestas populares más representativa		
	Gastronomía más representativa		
	Artesanía local (tipo)		
	comunitarias (números)		
	Ganadería (tipo)		

	Productos más comercializados		
	Agricultura (tipos de sembríos)		

D 2. SERVICIOS TURISTICOS ACTUALES (puede ser más de una opción)

D3. Instalación Privadas	EN EL RECURSO		FUERA DEL RECURSO
ALOJAMIENTO	Marca X	Marca X	Ciudad más cercana donde se ubica el servicio
Hotel			
Hostal			
Hostería			
Hacienda turística			
Lodge			
Resort			
Refugio			
Campamento Turístico			
Casa de huéspedes			
ALIMENTACIÓN			
Cafetería			
Restaurante			
Plazas de comida			
Cafeterías			
OTROS SERVICIOS			
Agencias de Viaje			
Guías			
Venta de artesanías			
Alquiles de caballos			
Alquiler de bicicletas			
LUGARES DE RECREACIÓN			
Discotecas			
Piscinas, termales o lagunas aptas			
Karaoke			
Juegos infantiles			
Centro deportivo			
Orquideario			
Mariposario			
Lugar de picnic			

D4. Instalaciones Públicas	EN EL RECURSO		FUERA DEL RECURSO			
	Marca X	Marca X	Ciudad / poblado más cercana del servicio			
Mirador						
Estacionamiento de vehículos						
Señalética de orientación						
Señalética de interpretación						
Zona de venta de artesanías						
Centro de interpretación						
Muelles turísticos						
Oficina de información turística						
Zona de campamento						
Orquideario						
Mariposario						
Caminos peatonales						
Camino de herradura						
Refugios						
Museo de sitio						
E. SERVICIOS COMPLEMENTARIOS (puede ser más de uno)	EN EL RECURSO		FUERA DEL RECURSO			
	Marca X	Marca X	Ciudad más cercana donde se ubica el servicio			
Internet						Cuba
Bancos						
Casa de cambio						
Gasolineras						
Servicio de correo						
Estacionamientos						
Taxis						
Centro de salud						
Seguridad UPC						
Alquiler y compra de equipo deportivo						
Librería						
Tiendas o minimarkets						
F. CONDICIONES DE ACCESIBILIDAD (puede ser más de una opción)						
PÚBLICO	EN EL RECURSO					
	INSTALACIONES			ACTIVIDADES O PROGRAMAS		EQUIPAMIENTO
	Marcar X	Especificar	Marca X	Especificar	Marca X	Especificar
Persona con discapacidad						
Física						
Mental						

Intelectual						
Sensorial						
OBSERVACIONES:						
G. INFRAESTRUCTURA BÁSICA (puede ser más de una opción)						
	EN EL RECURSO	FUERA DEL RECURSO				
	Marca X	Marca X	Ciudad más cercana donde se ubica el servicio			
Agua potable						
Suministro Eléctrico						
Energía alternativa						
Telefonía pública						
Telefonía celular						
Alcantarillado						
Tratamiento de residuos						
Alternativa de residuos (biodigestor, pozo séptico, otros)						
Señalización						
H. SANEAMIENTO FÍSICO LEGAL						
Marca X	PROPIEDAD DEL RECURSO TURÍSTICO					
	Público	Nombre:				
	Privado	Nombre:				
	Otra situación					
ADMINISTRADO POR:						
Nombre:						
Tiempo de administración:						
I. DATOS PERSONALES						
PERSONA responsable del inventario						
Nombre:	José Anderson Zambrano Quiroz					
Cargo	Investigador					
Correo						
Teléfono						
Marca X	MATERIAL AUDIOVISUAL ACTUAL DEL RECURSO TURÍSTICO					
REFERENCIA DE LAS ÚLTIMAS INTERVENCIONES EN EL RECURSO TURÍSTICO						
se está trabajando en arreglos permanentes						
Fecha: 23/11/2021						

Anexo 4: Ficha de Jerarquización

Nombre del recurso Turístico				N° de Ficha de Registro
Región		Categoría		
Provincia		Tipo		
Parroquia		Sub-tipo		
Código	Criterios de evaluación	Valor asignado	Ponderación	Sub-total
A	Particularidad		2	
B	Publicidad		0,5	
C	Reconocimiento		1,5	
D	Estado de conservación		1,5	
E	Flujo de turista		2	
F	Felicidades		1	
G	Representatividad		1	
H	Inclusión de visita turística		0,5	
Puntaje total				
Jerarquía				
Fecha: 23/11/2021				

Fuente: MINCENTUR (2018)



Anexo 5: Cuestionario dirigido a expertos en agroturismo



UNIVERSIDAD POLITÉCNICA ESTATAL DEL CARCHI
FACULTAD DE INDUSTRIAS AGROPECUARIAS Y CIENCIAS
AMBIENTALES
ESCUELA DE TURISMO Y ECOTURISMO

CUESTIONARIO DIRIGIDO A EXPERTOS EN AGROTURISMO

Ocupación:

Edad:

Procedencia:

Fecha:

Profesión:

Encuestado:

Encuestador:

Objetivo: Recopilar información relevante con criterios técnicos de expertos en agroturismo que aporte con conocimientos, para analizar el Potencial Agroturístico de una Finca.

Cuestionario:

- 1. ¿Qué Actividades motivan al visitante para la práctica de agroturismo?**
- 2. ¿Cuáles son las actividades turísticas para implementar dentro de una finca que desea incursionar en el agroturismo?**
- 3. ¿Cuáles son las instalaciones aptas para el agroturismo dentro de una Finca?**
- 4. ¿Qué cultivo ayuda a conservar el suelo, donde sufre impacto ambiental, debido actividad Agroturística?**
- 5. ¿Cómo aporta el agroturismo en la economía local?**
- 6. ¿Genera fuente de empleo el agroturismo?**
- 7. ¿Qué tipo de alimentación consumen las personas que practican agroturismo?**
- 8. ¿Cuál es perfil del visitante para el Agroturismo?**

9. ¿Cuál es el tiempo estimado de permanencia de una persona que se dedica a practicar agroturismo?

Anexo 9: Finca Voluntad de Dios



Figura 4. Recreación



Figura 5. Entrada



Figura 6. Promoción Turísticas



Figura 7. Áreas de playa, juegos deportivos



Figura 8. Interpretación



Figura 9. Corral de vacas



Figura 10. Río Viche



Figura 11. Sendero

