

Ruta Temática Interpretativa en el Cantón Bolívar, Provincia del Carchi.

Nombres de los autores: Wilfrido Oswaldo Gordón Enríquez y
Martín Wilfrido Goyes Villarreal
Escuela de Turismo y Ecoturismo (ETEC)
Universidad Politécnica Estatal del Carchi (UPEC)
Nuevo Campus, Av. Universitaria y Antisana
Tulcán-Ecuador
wilwaldogordone@yahoo.com
Martinwilllll@yahoo.com

Resumen

Este trabajo investigativo, contribuye a promocionar los diferentes atractivos que se encuentran en el Cantón Bolívar, en la Provincia del Carchi, en especial los relacionados con la Paleontología, que son recursos de gran valor patrimonial y turístico ya que son muy pocos lugares en el mundo que se puede encontrar estos yacimientos fosilíferos, que dan cuenta de la mega diversidad de flora y fauna existente en el pasado.

Como una forma de promocionar los atractivos turísticos de esta región, se ha visto la factibilidad de elaborar una Ruta Turística y para conocer los diferentes recursos presentes en las diferentes parroquias del cantón Bolívar.

Para la elaboración de la ruta turística, se realizó un inventario y actualizó los ya existentes, con el fin de cumplir con la ruta al ser temática interpretativa, se puso énfasis en los aspectos y atractivos que se presta para ello, dando como resultado que la mejor opción es realizar una ruta enfocada en los fósiles y yacimientos paleontológicos existente en la zona, específicamente a las especies de megafauna encontrada, como el Mastodonte, el Perezoso Gigante, el Tigre Dientes de Sable, entre otras.

El turismo cultural en el cantón Bolívar representado en una ruta turística con elementos culturales juega un papel muy importante para dar a conocer, preservar y disfrutar el patrimonio cultural y turístico, a la vez que permite el desarrollo económico y social de las comunidades a partir de la generación de nuevos empleos.

Palabras Claves: Inventario, Recursos turísticos, atractivos turísticos, ruta temática interpretativa, Paleontología, patrimonio.

Abstract.

This research task, helps to promote the different tourist attractions located in the Canton Bolivar, Carchi Province, especially those related to Paleontology, which are heritage and tourism valuable resources as there are very few places in the world where people can find fossil deposits, which account for the mega diversity of flora and fauna in the past.

As one of the ways to promote the tourist attractions of this region, the feasibility of developing a tourist route was made to know the different resources available in the various parishes of Bolivar canton.

To develop the tourist route, we did an inventory and updating of the existing ones, in order to meet the theme of the route because it is an interpretive theme, attractive aspects were emphasized and the result was the best option was a path focused on paleontological fossils found in the area, specifically the ones related to mega fauna such as the mastodon, giant sloth, the saber-toothed tiger, among others.

Cultural tourism in the Bolívar canton represented in a tourist route with cultural elements plays a very important role to present, preserve and enjoy the cultural legacy and tourism, while allowing economic and social development of the communities from the generation of new jobs.

Keywords: Inventory, tourism resources, tourist attractions, interpretive thematic route, Paleontology, legacy.

ASHALLA WILACHIK

Kay proyecto rurarishka estudiantes cunamanda kay, manda aydan proporcionangapa kay ashtaka alli rikunata kay pushtuka Cantón Bolívar pimi Provincia del Carchi, relacionaska kay Paleontología, wan kan recursashka ashtaka valorwan mi kan patrimonial y turístico kay cunaca ashagusha pustumi tian kay mundopi kay samientopi taringapa fosilíferos, que yuyayta sapin kay diversidad de flora y fauna tiashkata punda tiempo kuna.

Tian kan foma proporcionangapa kay atractivo turisticocunata kay región manda ricurishka fosilidadta ruranata shuk ruta turisticata riksichingapa kay ashtaka recursos precentesta shuk parroquiaspi Cantón Bolívarmanda.

Elavorangapa ruta turisticata, rurarirka shuk inventariata y actualizarirca ña tiashca kunata kay fin cumplinata kay temata de la ruta al ser temática interpretativa churarika empeñata kay aspectospi y atractivospi ricurin pay kunapa resultadota cushpa maijon yali alita realizanyapa shuk ritapi enfocarishpa fósilescunapi y yacimientos paleontológicos tian kan zonapi, yali atencionatagapa kay especie de megafauna tarishka kay: Mastodonte, Jatun Perezoso, Tigre Dientes de Sable y Shukunapash.

Turismo kulturalka Cantón Bolívarpica representaría shuk ruta tiristikapi kay elementos culturaleswan pukshan shuk papelta ninan minishtirishcata riksichingapa, preservangapa y disfrutangapa kay patrimonio cultural y turisticata chay pillata permitin desarrollo economicata y socialta comunidades kunamanda de mushk empleos manda.

Simikuna: Inventario wachana, Recursos turísticos, ruta temática interpretativa, Paleontología, Patrimonio.

1. Introducción.

Se conoce a nivel mundial que la actividad turística, ha permitido aumentar el desarrollo económico de los países, al mismo tiempo fomenta la conservación y protección del patrimonio cultural y natural. Ecuador, por sus características geográficas, geológicas, diversidad de vida silvestre, bienes patrimoniales, tradiciones y gastronomía se está convirtiendo en un destino atractivo para el turista extranjero.

El presente proyecto se orientó a dar conocer la riqueza turística-cultural del Cantón Bolívar, mediante la elaboración de una ruta turística temática interpretativa, para lo cual se apoyó en un inventario de recursos turísticos,

Las fichas utilizadas para el levantamiento técnico de datos de los recursos turísticos fueron en base a los formatos del Ministerio de Turismo del Ecuador, siempre con la asesoría de docentes de la UPEC y colaboración del GADM de Bolívar y sus juntas Parroquiales, por un tiempo aproximado de un año, que duró esta investigación.

La ruta tiene como temática, los yacimientos paleontológicos y su entorno natural, se visitará una de las más importantes caídas de agua del cantón, la cascada de Duendes, la laguna de La Encañada, además de disfrutar de las especialidades gastronómicas del sector como Rosquetes y Bizcochuelos, se aprenderá de la flora nativa del Valle del Chota. La realización de actividades como natación, caminatas y cabalgatas permitirá disfrutar y conocer de cerca sitios de gran belleza e historia. Esta Ruta se lo diseño para dos días y una noche, en donde se muestra la gran riqueza cultural y natural que posee el cantón Bolívar.

2. Materiales y Métodos.

Se aplicó varias modalidades de la investigación, entre las que se destacan: la documental, mediante la revisión del inventario de atractivos turísticos de la región Sierra Norte del Ministerio de Turismo del Ecuador del 2007, revistas, folletos y en especial el Plan de Desarrollo cantonal de Bolívar el mismo que

aportó con datos actuales e indispensables acerca de la situación social, económica, cultural y turística del cantón Bolívar.

La investigación de campo permitió visitar los recursos turísticos para realizar el levantamiento de fichas e identificar el estado de conservación y deterioro de cada recurso turístico y luego de una categorización, jerarquización de las potencialidades turísticas para realizar el respectivo análisis de la factibilidad para la elaboración de una ruta turística interpretativa.

En esta investigación se aplica además la técnica de la encuesta dirigida a las comunidades cercanas a los atractivos turísticos, con la finalidad de obtener información del interés de las personas por conocer sitios paleontológicos que posee el cantón.

Mediante la investigación descriptiva, se determinó las características actuales de cada uno de los recursos turísticos presentes en el cantón, permitiendo su registro, análisis e interpretación para ser tomados dentro de la elaboración de una ruta.

Para la obtención de información se utilizó herramientas tecnológicas como Sistema de Posicionamiento Global (GPS), cámaras fotográficas, computadoras, flash memory.

3. Resultados y discusión.

Para la obtención de resultados, se recurrió a recopilar información documental y mediante la observación directa se llenó fichas de inventario, para clasificar y jerarquizar los atractivos, respaldado con la elaboración de una encuesta a la población local y visitantes, enfocada en recursos culturales como son los yacimientos paleontológicos y sitios naturales del cantón Bolívar.

Se determina que en el cantón Bolívar existe la presencia de sitios de gran valor científico, cultural y turístico valiosos recursos culturales y naturales que permitirán a corto y mediano plazo la elaboración de rutas y circuitos turísticos, además promoverá los recursos naturales y patrimoniales presentes en territorio bolivarense y de esta manera motivar la creación de nuevas fuentes de trabajo permitiendo mejorar la economía de sus habitantes inmersos en sus recorridos.

Según las encuestas realizadas en la ciudad de Bolívar, la ciudadanía expuso que el atractivo cultural con mayor valor son los relacionados con el aspecto paleontológico, museo, parque de la megafauna, yacimientos paleontológicos con un porcentaje 89%, se determinó también que las personas que visitarán estos atractivos son estudiantes tanto como: primaria, secundaria y universidades, eso quiere decir que para los visitantes y turistas el valor patrimonial si tiene un gran valor, indicando que existe un interés por la Historia Natural del Carchi.

Por medio del inventario turístico realizado, se tomó en consideración 14 sitios turísticos para la elaboración de la ruta turística temática interpretativa, dos naturales y 12 culturales, ocho de ellos están directamente relacionados a

lugares de interés paleontológico, donde Científicos ecuatorianos y extranjeros, en especial Italianos, han realizado estudios, justificando que Bolívar, provincia de Carchi posee un rica zona de fósiles que corresponde a la fauna de la Era Terciaria de vida de nuestro planeta, la misma debe ser protegida, conservada y difundida por sus habitantes.

Para la elaboración de la ruta se escogió los siguientes lugares: Finca San Marcos, Cascada de Duendes, Los Andes, Balneario El Aguacate, Museo Paleontológico del GADM de Bolívar, Parque de La Megafauna, Avenida de los Dinosaurios, Yacimientos Paleontológicos de Cuesaca, Pistud, Cangagua, Aperreadero. Esta ruta turística temática interpretativa, que se encuentra a disposición de todas aquellas personas aventureras, que quieran estar en contacto con el pasado, admirando evidencias físicas de gigantes mamíferos que vivieron en la última era del hielo en lo que hoy es Bolívar.

1) Nombre del producto: "Tras las huellas del Mastodonte".

Duración: 2 días, 1 noche

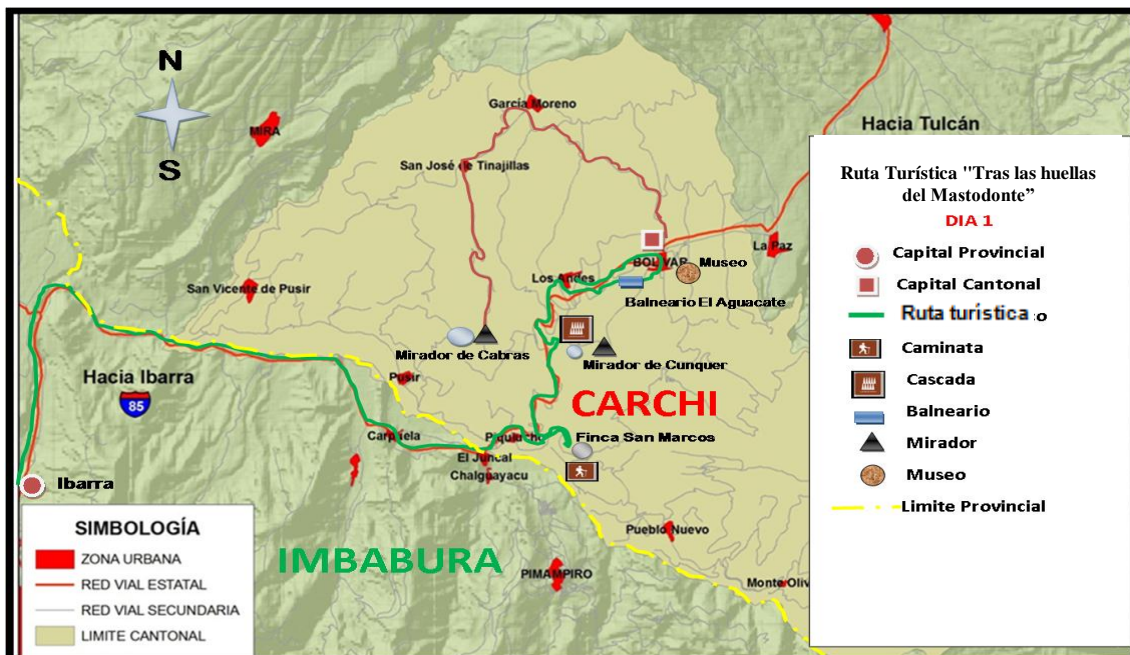
Carácter: Natural, Cultural y recreativo

Mercado: Turistas Nacionales

Dificultad: Moderado

ITINERARIO

Día 1



Ruta Turística

- 06:00** Concentración en el Terminal de Ibarra
- 07:00 – 08:00** Viaje Ibarra-Piquiucho
- 08:30 – 09:30** Desayuno Finca San Marcos (Piquiucho)
- 09:30 – 10:00** Charla sobre los yacimientos Paleontológicos a visitar
- 10:00 – 11:00** Caminata y recorrido por la Finca San Marcos
- 11:00 – 12:00** Traslado Finca San Marcos – Cúnquer
- 12:00 – 12:30** Visita al mirador de Duendes (Cúnquer)
- 12:30 – 13:00** Traslado Cúnquer – Los Andes
- 13:00 – 14:00** Almuerzo
- 14:00 – 15:00** Traslado Los Andes- Balneario El Aguacate
- 15:00 – 15:30** Natación en las piscinas El aguacate
- 15:30 – 17:00** Traslado El Aguacate – Bolívar
- 17:00 – 18:30** Visita Museo Paleontológico
- 18:30 – 19:30** Visita al Santuario del Señor de la Buena esperanza y degustación de rosquetes y bizcochuelos.
- 19:30 – 20:00** Traslado Bolívar hacia Los Andes
- 20:00 – 20:30** Descanso
- 20:30 – 21:30** Cena.

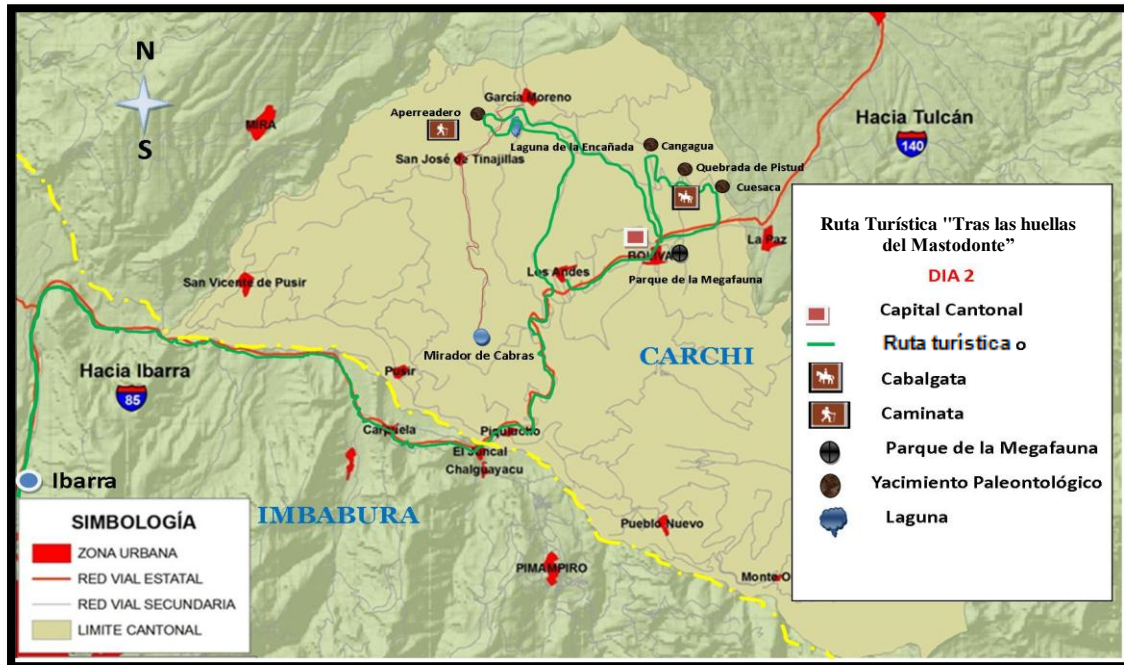
Tabla. Distancias y tiempos de la ruta: “Tras las huellas del Mastodonte”. Día 1

Conexiones	Distancia	Tiempo	Estado Vías	Tipo	Tipo Transporte
Ibarra – Piquiucho	48 Km	45 min	Excelente	Asfaltada	Terrestre (Bus)
Piquiucho – Finca San Marcos	3 Km	5 min	Bueno	Empedrada	Terrestre (Bus)
Finca San Marcos – Cúnquer	11.5 Km	20 min	Excelente	Asfaltada	Terrestre (Bus)
Cúnquer - Mirador de Duendes	1 Km	5 min	Mala	Lastrada	Terrestre (Bus)
Cúnquer – Los Andes	7 Km	15 min	Excelente	Asfaltada	Terrestre (Bus)
Los Andes – El Aguacate	4 Km	15 min	Buena	Empedrada	Terrestre (Bus)
El Aguacate – Bolívar	2,5 Km	10 min	Buena	Empedrada	Terrestre (Bus)
Bolívar – Los Andes	8 Km	20 min	Excelente	Asfaltada	Terrestre (Bus)

Fuente: Fichas levantadas en campo
Elaborado por: Martín Goyes, Wilfrido Gordón.

ITINERARIO

Día 2



06:00 – 07:00 Desayuno

07:00 – 07:30 Traslado Los Andes - Bolívar

07:30 – 08:30 Visita al Parque de la Megafauna. Charla informativa

08:30 – 08:45 Traslado Bolívar - Cuesaca

08:45 – 09:00 Visita Avenida de los Dinosaurios (Cuesaca)

09:00 – 11:00 Cabalgata hacia los yacimientos Paleontológicos

11:00 – 12:00 Descanso y fotografía (Box Lunch)

12:00 – 12:15 Traslado Cangagua – Bolívar

12:15 – 13:15 Almuerzo

13:15 – 13:45 Traslado Bolívar – García Moreno

13:45 – 14:30 Caminata hacia el Yacimiento El Aperreadero

14:30 – 15:30 Visita a la Laguna de La Encañada (Finalización de la Ruta)

15:30 – 16:00 Traslado Laguna de la Encañada – los Andes

16:00 – 17:30 Traslado Los Andes – Terminal de Ibarra.

Tabla N°. 1. Distancias y tiempos del segundo día 2.

Conexiones	Distancia	Tiempo	Estado Vías	Tipo	Tipo Transporte
Los Andes – Bolívar	8 Km	15 min.	Excelente	Asfaltado	Terrestre (Bus)
Bolívar – Cuesaca	2.5 Km	5 min.	Excelente	Asfaltado	Terrestre (Bus)
Cuesaca- Quebrada Cuesaca	1.6 Km	15 min.	Mala	Lastrada	4x4 / Caballo
Quebrada Cuesaca- Quebrada de Pistud	2 Km	30 min	Mala	Lastrada	4x4 / Caballo
Quebrada de Pistud – Cangagua	7 Km	45 min	Mala	Tierra	4x4 / Caballo
Cangagua – Bolívar	5 Km	15 min	Buena	Asfaltada	Terrestre (Bus)
Bolívar – García Moreno	10 Km	20 min	Buena	Asfaltada	Terrestre (Bus)
García Moreno – Aperreadero	4 Km	20 min	Mala	Tierra	4x4 / Caminata
Aperreadero – Laguna la Encañada	4 Km	30 min	Mala	Tierra	4x4 / Caminata
Laguna la Encañada - Los Andes	10 Km	40 min	Buena	Empedrada	Terrestre (Bus)

Fuente: Trabajo de Campo

Elaboración: Gordón-Goyes

Descripción de Ruta Turística Temática Interpretativa:

El primer día, la salida está prevista desde la ciudad de Ibarra hacia Piquiucho a la Finca San Marcos, al llegar se brindará un desayuno nutritivo, a continuación se ofrecerá un charla acerca de lugares paleontológicos y su valor científico y turístico por parte del arqueólogo Marcos Ghysselinekx , en seguida se hará un recorrido por sus instalaciones como mirador, capilla y disfrutar de un baño en sus piscinas, siguiendo con el recorrido arribamos a Cunquer para visitar la Cascada de Duendes , después de visitar esta cascada se continua a Los Andes , Casa Amaús para almorzar, descansar y realizar el Chek-in. En la tarde continuamos al Balneario del Aguacate donde los visitantes podrán disfrutar de la natación en sus piscinas de aguas minerales. Continuando con la ruta se visitará el Museo Paleontológico del GADM de Bolívar, también el grupo recorrerá el Santuario del Señor de la Buena Esperanza y se degustará de los famosos rosquetes y bizcochuelos de la ciudad de Bolívar en la Panificadora Bolívar, al llegar la noche retornamos a Los Andes para disfrutar de una deliciosa Cena y pernoctar.

En el segundo día de la ruta, inicia desayunando en Los Andes, para dirigirse al Parque de la Megafauna ubicada a un costado de la Panamericana entrada a Bolívar, donde podrán conocer y admirar esculturas y murales de la historia natural del planeta, los turistas disfrutarán tomándose fotos, a continuación se visita la Avenida de los Dinosaurios de Cuesaca donde se admirará esculturas de animales prehistóricos, en este sitio el grupo emprenderá la cabalgata por los yacimientos Paleontológicos de Cuesaca, Pistud y Cangagua, en el trayecto se podrá ver las evidencias de fauna prehistórica in situ y admirar entornos naturales de la zona, al finalizar esta actividad el grupo se traslada a la ciudad de Bolívar para almorzar. Prosiguiendo con la ruta el grupo de desplaza a la Parroquia de García Moreno para conocer el yacimiento paleontológico El Aperreadero, donde se realizará una caminata conociendo un entorno que

transporta al pasado, lugar donde se realizaron importantes descubrimientos fosilíferos. Para terminar con la ruta turística se visita la laguna de la Encañada donde el grupo podrá tomar fotografías, navegar en bote, observar patos silvestres; luego el grupo se trasladará a la parroquia de Los Andes, a la Casa Emaús para realizar Chek-out y regresar a la ciudad de Ibarra.

4. Tablas.

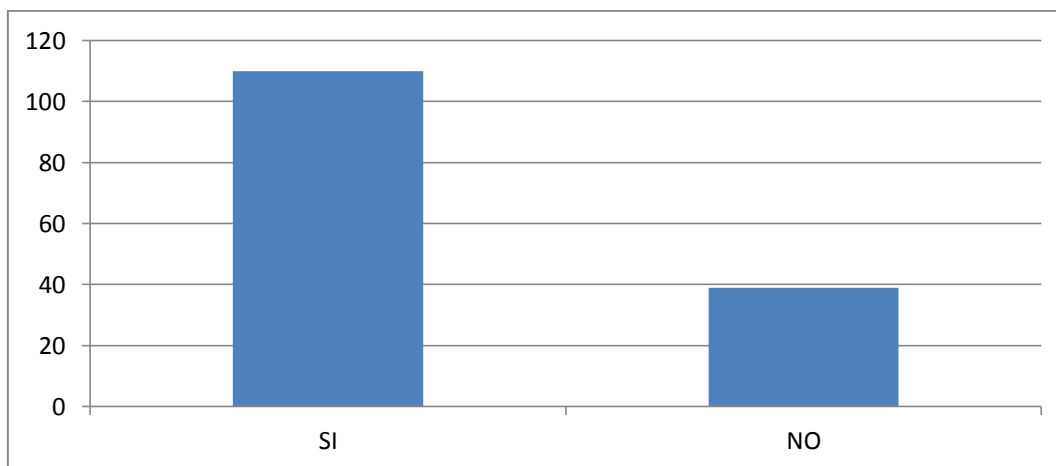
Cuadro N°3: Atractivos Jerarquizados

Atractivos Jerarquía	SITIOS NATURALES	MANIFESTACIONES CULTURALES
0		6
I		12
II	11	32
III	—	—
IV	—	—
Total de Atractivos Jerarquizados	11	50
	61	

Fuente: De campo.

Elaborado: Wilfrido Gordón - Martín Goyes

Gráfico N°. 1. Interés por ruta turística.



Fuente: Fichas levantadas en campo.

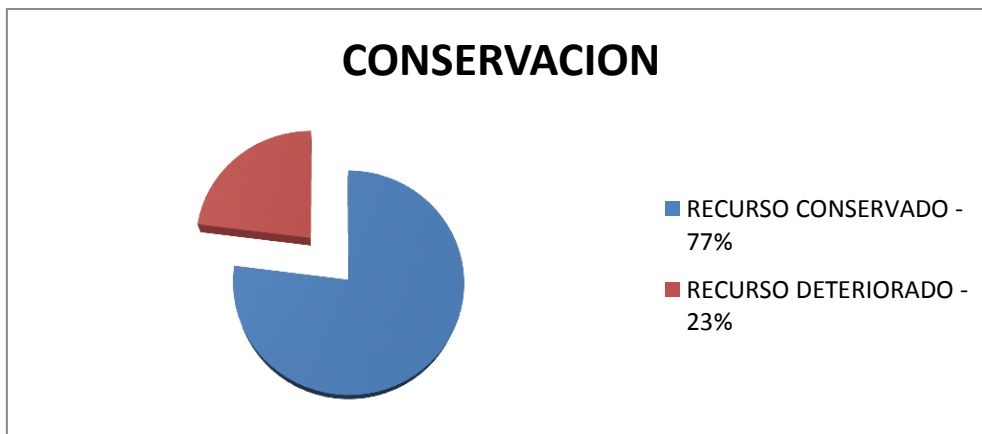
Elaborado por Wilfrido Gordón, Martín Goyes.

Interpretación

De acuerdo a la opinión de las personas encuestadas, manifestaron en un 74% le interesaría visitar el cantón para recorrer esta ruta turística y conocer los

atractivos, especialmente los yacimientos paleontológicos. El 26% de los encuestados, manifestó que no lo haría, debido a varias causas: porque no les interesa, o les gusta otra modalidad de turismo.

Gráfico N°. 2 Conservación de Recursos Turísticos



FUENTE: Fichas levantadas en campo.
Elaborado por: Martín Goyes, Wilfrido Gordón

El gráfico muestra 47 recursos turísticos están conservados, debido a que sus autoridades locales (Juntas Parroquiales) les han dado mantenimiento, para mejorar su ornato, hablamos de obras de arquitectura civil, parques, fincas, etc. Se determinó que 14 de los recursos turísticos están deteriorados debido al vandalismo, descuido de autoridades locales, falta de recursos económicos.

5. CONCLUSIONES.

- Con la identificación de atractivos turísticos relacionados con la Paleontología en las parroquias de Los Andes, Bolívar y García Moreno, se logra diseñar una ruta turística temática interpretativa que beneficiara cultural y económicamente a las comunidades.
- Los atractivos utilizados en la elaboración de la ruta turística temática son 14 de los cuales 2 son sitios naturales de categoría II, y los demás son manifestaciones culturales 7 de ellas están relacionados con la megafauna.

- Un alto grupo de la población aprecia que se debería dar a conocer las riquezas culturales representadas en sitios y evidencias paleontológicas mediante la creación de rutas y circuitos turísticos.
- El 87% de las personas que visitan el cantón Bolívar desconocen de los atractivos turísticos relacionados con la paleontología, el 13 % lo conocen por amigos o gente que ha visitado los sitios, esto demuestra claramente que la promoción turística es escasa y no es la adecuada, dado su alto potencial turístico-cultural.

6. Bibliografía.

- Acereza, M. Á. (2008). Administración del Turismo, Conceptualización y -Organización. En M. Á. Acereza, *Administración del Turismo, Conceptualización y Organización* (pág. 48). México: Trillas.
- Ascanio, G. M. (2009). Turismo de masas contra turismo de bajo impacto. En A. A. otro, *Turismo sustentable, El equilibrio necesario en el siglo XXI* (pág. 35). Mexico: Trillas.
- Bolivar, G. M. (2006-2012). *Proyecto Reserva Paleontológica*. Bolívar: Gobierno Municipal de Bolívar.
- Bolivar, G. M. (2009). *Rincón Turístico del Norte del País, DVD*. Imbabura: AGV Producciones, MileniumCompu Record.
- Bullon, R. y. (2008). *Turismo Rural, Un enfoque global*. México: Trillas.
- Carchi, G. P. (2009). *Carchi, Riquesa de Oro Verde, único en su cultura,*. Tulcán: GPC.
- Cárdenas Tabarés, F. (2008). "*Producto Turístico. Aplicación de la estadística y muestreo para su diseño*". Trillas.
- Cardenas, T. F. (2010). *Comercialización del Turismo, Determinación y Análisis de Mercados*. México: Trillas.
- casanova, d. I. (2011). *Plan de Desarrollo del Cantón Bolívar*. Bolívar: GADB.
- Ching, W. (2009). *Manejo y conducción de grupos de ecoturistas*. México: Trillas.
- Constituyente. (2008). *Constitución de la República del Ecuador 2008*. Quito: Gráficos.PO.
- Cultural, S.A. (2006). *Técnico en Hotelería y turismo*. Madrid: Cultural S.A.
- Ecuador, G. N. (2006). Conociendo el Sector Turístico. En M. d. Turismo, *Manual del Emprendedor Turístico* (págs. 1,2,6). Quito: Producciones Gráficas.
- El Norte, Diario. (2011). Economía . *Un cantón productivo que crece c ada día*.
- Ham, H. S. (1992). *Interpretación Ambiental, Guía práctica para gente con grandes ideas y presupuestos pequeños*. Colorado - USA.: Fulcrum Golden.
- Herrera, L. y. (2008). *Tutoría de la Investigación Científica*. Ambato: Empredane.
- Hoffstetter, R. (1952). *Les Mammíferes Pléistocènes de la République de L'Ecuateur*. Paris: 28, Bue Serpente (VI).
- ICT. (s.f.). *Regiones turísticas de Costa Rica*. Recuperado el Jueves, 08 de Septiembre de 2011, de Regiones turísticas de Costa Rica: www.guiascostarica.com
- Lexus, E. (2006). *Lexus, diccionario enciclopédico, Color*. Barcelona: Trebol, S.L.
- Militar, I. G. (2007). *Guía del Patrimonio de Áreas Protegidas del Ecuador*. Quito: IMG.

- Molina, S. (2005). *Turismo, Metodología para su planificación*. México: Trillas.
- Molina, S. (2009). *Fundamentos del Nuevo Turismo, de la Fase industrial a la innovación*. México: Trillas.
- Molina, S. (2009). *Turismo y Ecología*. México: Trillas.
- Perez de las Heras, M. (2008). Protección de los Recursos Naturales. En M. P. Heras, *La Guía del Ecoturismo, O cómo Conservar la Naturaleza, a través del Turismo*. (pág. 59). Madrid: Mundi-Prensa.
- Sandoval, E. (s.d.). *Ecoturismo, Operación Técnica y gestión ambiental*. México: Trillas.
- Santillana. (2006). *La Enciclopedia del Estudiante*. Buenos Aires: Santillana.
- Tapia, T. A. (2008). *Monografía Histórica de San Rafael de Bolívar*. Quito: s.e.
- Turismo, M. d. (2006). *Manual Turístico del Carchi*. Ibarra: Dimmedios.
- ullloa. (1989). *Descripción de principales recursos naturales para la conservación natural*. Quito: s.e.
- Wllingre, N. &. (2010). *Diccionario de turismo, hotelería y transporte*. Buenos Aires: Talleres Gráficos nuevo offset.
- Zambrano, F. (2009). *Turismo Alternativo, servicios Turísticos diferenciados*. México: Trillas.