

UNIVERSIDAD POLITÉCNICA ESTATAL DEL CARCHI



FACULTAD DE INDUSTRIAS AGROPECUARIAS Y CIENCIAS AMBIENTALES

ESCUELA DE TURISMO Y ECOTURISMO

Tema: “Guía promocional de la parroquia Maldonado”.

Tesis de grado.

AUTOR: Diana Jacqueline Moreno Rosero
Sandra Yadira Padilla Bolaños

ASESOR: Nelson Rodrigo Guerrón Almeida. MSc.

TULCÁN - ECUADOR

AÑO: 2013

CERTIFICADO.

Certifico que la estudiante Diana Jacqueline Moreno Rosero con el número de cédula 040144143-1 ha elaborado bajo mi dirección la sustentación de grado titulada: “Elaboración de una guía turística para promocionar la Parroquia de Maldonado”.

Este trabajo se sujeta a las normas y metodología dispuesta en el reglamento de Grado del Título a Obtener, por lo tanto, autorizo la presentación de la sustentación para la calificación respectiva.

Nelson Rodrigo Guerrón Almeida. MSc

Tulcán, 22 de febrero del 2013

CERTIFICADO.

Certifico que la estudiante Sandra Yadira Padilla Bolaños con el número de cédula 0401508601 ha elaborado bajo mi dirección la sustentación de grado titulada: “Elaboración de una guía turística para promocionar la Parroquia de Maldonado”.

Este trabajo se sujeta a las normas y metodología dispuesta en el reglamento de Grado del Título a Obtener, por lo tanto, autorizo la presentación de la sustentación para la calificación respectiva.

Nelson Rodrigo Guerrón Almeida. MSc

Tulcán, 22 de febrero del 2013

AUTORÍA DE TRABAJO.

La presente tesis constituye requisito previo para la obtención del título de Ingeniero en Turismo y Ecoturismo de la Facultad de Industrias Agropecuarias Y Ciencias Ambientales

Yo, Diana Jacqueline Moreno Rosero con cédula de identidad número 040144143-1 declaro: que la investigación es absolutamente original, auténtica, personal y los resultados y conclusiones a los que he llegado son de mi absoluta responsabilidad.

f.....
Diana Jacqueline Moreno Rosero
Tulcán, 22 de febrero del 2013

AUTORÍA DE TRABAJO.

La presente tesis constituye requisito previo para la obtención del título de Ingeniero en Turismo y Ecoturismo de la Facultad de Industrias Agropecuarias Y Ciencias Ambientales

Yo, Sandra Yadira Padilla Bolaños con cédula de identidad número 0401508601 declaro: que la investigación es absolutamente original, auténtica, personal y los resultados y conclusiones a los que he llegado son de mi absoluta responsabilidad.

f.....
Sandra Yadira Padilla Bolaños
Tulcán, 22 de febrero del 2013

ACTA DE CESIÓN DE DERECHOS DE TESIS DE GRADO.

Yo, Diana Jacqueline Moreno Rosero, declaro ser autor del presente trabajo y eximo expresamente a la Universidad Politécnica Estatal del Carchi y a sus representantes legales de posibles reclamos o acciones legales.

Adicionalmente declaro conocer y aceptar la resolución del Consejo de Investigación de la Universidad Politécnica Estatal del Carchi de fecha 21 de junio del 2012 que en su parte pertinente textualmente dice: "Forman parte del patrimonio de la Universidad Politécnica Estatal del Carchi, la propiedad intelectual de investigaciones, trabajos científicos o técnicos y tesis de grado que se realicen a través o con el apoyo financiero, académico o institucional de la Universidad".

Tulcán, 22 de febrero del 2013

Diana Jacqueline Moreno Rosero
CI 040144143-1

ACTA DE CESIÓN DE DERECHOS DE TESIS DE GRADO.

Yo, Sandra Yadira Padilla Bolaños, declaro ser autor del presente trabajo y eximo expresamente a la Universidad Politécnica Estatal del Carchi y a sus representantes legales de posibles reclamos o acciones legales.

Adicionalmente declaro conocer y aceptar la resolución del Consejo de Investigación de la Universidad Politécnica Estatal del Carchi de fecha 21 de junio del 2012 que en su parte pertinente textualmente dice: "Forman parte del patrimonio de la Universidad Politécnica Estatal del Carchi, la propiedad intelectual de investigaciones, trabajos científicos o técnicos y tesis de grado que se realicen a través o con el apoyo financiero, académico o institucional de la Universidad".

Tulcán, 22 de febrero del 2013

Sandra Yadira Padilla Bolaños
CI 0401508601

AGRADECIMIENTO.

A Dios por habernos dado la vida, su infinita bondad y amor, lo que hoy nos permite llegar a cumplir unos de nuestros objetivos propuestos.

A nuestra querida universidad donde forjamos nuestros sueños e ilusiones que hoy los vemos realizados.

A nuestros maestros, por apoyarnos con sus conocimientos y experiencia en todo el proceso de investigación.

A nuestros padres por ser el pilar más importante y por demostrarnos siempre su cariño y apoyo incondicional.

A todas las personas que nos apoyaron en nuestra investigación y alentaron en nosotras los deseos de esfuerzo y superación.

DEDICATORIA.

Al concluir una nueva etapa en nuestras vidas, con mucho cariño dedicamos este trabajo, que refleja nuestro esfuerzo para alcanzar nuestros objetivos:

A DIOS

Por estar con nosotras en todo momento, fortaleciendo nuestros corazones e iluminando nuestras mentes para seguir adelante y no rendirnos.

A NUESTROS PADRES

Por su apoyo, consejos, comprensión, amor y porque creyeron en nosotras y siempre estuvieron impulsándonos en los momentos más difíciles de nuestra carrera y de nuestras vidas.

ATENTAMENTE,

Diana Moreno

Sandra Padilla

ÍNDICE GENERAL

CERTIFICADO.....	i
CERTIFICADO.....	ii
AUTORÍA DE TRABAJO.	iii
AUTORÍA DE TRABAJO.	iv
ACTA DE CESIÓN DE DERECHOS DE TESIS DE GRADO.	v
ACTA DE CESIÓN DE DERECHOS DE TESIS DE GRADO.	vi
AGRADECIMIENTO.	vii
DEDICATORIA.	viii
ÍNDICE GENERAL.....	ix
RESUMEN EJECUTIVO.....	xiv
ABSTRACT.....	xv
INTRODUCCIÓN.....	xvii
I. EL PROBLEMA	- 1 -
1.1 PLANTEAMIENTO DEL PROBLEMA.....	- 1 -
1.2 FORMULACIÓN DEL PROBLEMA.	- 2 -
1.3 DELIMITACIÓN.	- 2 -
1.4 JUSTIFICACIÓN.....	- 2 -
1.5. OBJETIVOS.	- 3 -
1.5.1 Objetivo General.....	- 3 -
1.5.2 Objetivos Específicos.....	- 3 -
II. FUNDAMENTACIÓN TEÓRICA	- 5 -
2.1. ANTECEDENTES INVESTIGATIVOS.....	- 5 -
2.2. FUNDAMENTACIÓN LEGAL.	- 11 -
2.3. FUNDAMENTACIÓN FILOSÓFICA.....	- 13 -

2.4. FUNDAMENTACIÓN CIENTÍFICA.....	- 14 -
2.4.1. El Turismo.....	- 14 -
2.4.2. Tipología de Turismo.....	- 14 -
2.4.3. Marketing Turístico.....	- 16 -
2.4.4. Publicidad Turística.....	- 17 -
2.4.5. Promoción Turística.....	- 17 -
2.4.6. Destino Turístico.....	- 18 -
2.4.7. Guía Turística.....	- 18 -
2.4.8. Historia de las Guías Turísticas.....	- 19 -
2.4.9. Tipos de Guías Turísticas.....	- 20 -
2.5. IDEA A DEFENDER.....	- 22 -
2.6. VARIABLES.....	- 22 -
III. METODOLOGÍA.....	- 23 -
3.1. MODALIDAD DE LA INVESTIGACIÓN.....	- 23 -
3.2. TIPO DE INVESTIGACIÓN.....	- 24 -
3.3 OPERACIONALIZACIÓN DE VARIABLES.....	- 24 -
3.4. RECOLECCIÓN DE INFORMACIÓN.....	- 25 -
3.4.1. Parroquia Maldonado.....	- 25 -
3.4.2. Atractivos turísticos inventariados por el MINTUR.....	- 39 -
3.4.3. Inventario de Recursos Turísticos Identificados en la Parroquia Maldonado.....	- 47 -
3.5. PROCESAMIENTO, ANÁLISIS E INTERPRETACIÓN DE RESULTADOS.....	- 75 -
3.5.1. Análisis de resultados.....	- 75 -
3.5.2. Interpretación de datos.....	- 94 -
3.5.3. Validación de la idea a defender.....	- 95 -
IV. CONCLUSIONES Y RECOMENDACIONES.....	- 96 -

4.1 CONCLUSIONES.....	- 96 -
4.1. RECOMENDACIONES.....	- 97 -
V. PROPUESTA	- 98 -
5.1. TÍTULO.....	- 98 -
5.2. ANTECEDENTES DE LA PROPUESTA.....	- 98 -
5.3. JUSTIFICACIÓN.....	- 98 -
5.4 OBJETIVOS.....	- 99 -
5.4.1. Objetivo General.....	- 99 -
5.4.2. Objetivos Específicos.....	- 99 -
5.5 FUNDAMENTACIÓN.....	- 99 -
5.5.1 Composición y estructura de la guía turística.....	- 100 -
5.5.2 Diseño de la guía turística de la Parroquia Maldonado.....	- 101 -
5.6 MODELO OPERATIVO DE LA PROPUESTA.....	- 102 -
BIBLIOGRAFÍA.....	- 132 -
ANEXOS.....	- 136 -
Entrevista	- 136 -
FICHAS DEL INVENTARIO DE ATRACTIVOS TURÍSTICOS.....	- 137 -
Ficha para la evaluación de atractivos	- 161 -

Índice de Tablas:

Tabla 1: Delimitación	- 2 -
Tabla 2: Operacionalización de Variables.....	- 24 -
Tabla 3: Flora y Fauna.....	- 31 -
Tabla 4: Atractivos y Recursos Turísticos Identificados con la Entrevista.-	76
-	
Tabla 5: Categorización de Atractivos y Recursos Turísticos.....	- 77 -
Tabla 6: Jerarquización Cascada Duende Vago.....	- 78 -
Tabla 7: Jerarquización Cascada Guaygambí.....	- 79 -

Tabla 8: Sendero Ecológico Teldibi.	- 79 -
Tabla 9: Cascada Pinyaté.	- 80 -
Tabla 10: Río San Juan.	- 81 -
Tabla 11: Cascada Tres Marías.	- 81 -
Tabla 12: Cascada Velo de Novia.	- 82 -
Tabla 13: Cascada La Peña Blanca.	- 83 -
Tabla 14: Río Chilmá.	- 83 -
Tabla 15: Cascada La Humeadora.	- 84 -
Tabla 16: Jerarquización Cascada La Comadre.	- 85 -
Tabla 17: Jerarquización Centro Ecoturístico Maldonado.	- 85 -
Tabla 18: Jerarquización Comunidad de Maldonado.	- 86 -
Tabla 19: Jerarquización Comunidad de Chilmá Bajo.	- 86 -
Tabla 20: Jerarquización Sitio Arqueológico de Chilmá.	- 87 -
Tabla 21: Jerarquización Granja Integral del Sr. Ventura Ruano.	- 88 -
Tabla 22: Jerarquización Finca El Progreso.	- 89 -
Tabla 23: Jerarquización Finca El Paraíso.	- 89 -
Tabla 24: Jerarquización Granja Integral del Sr. Wilson Mejía.	- 90 -
Tabla 25: Jerarquización Orquideario del Sr. Héctor Yela.	- 91 -
Tabla 26: Jerarquización Café Golondrinas.	- 91 -
Tabla 27: Jerarquización Trapiche.	- 92 -
Tabla 28: Jerarquización Granja Integral del Sr. Pablo Goyes.	- 93 -
Tabla 29: Resumen de Jerarquización.	- 94 -
Tabla 30: Modelo Operativo de la Propuesta.	- 102 -

Índice de Fotografías:

Foto 1: Monumento a Pedro V. Maldonado.	- 25 -
Foto 2: Mercado en Maldonado.	- 33 -
Foto 3: Comparsa en Maldonado.	- 33 -
Foto 4: Grupo de Danza Inkal Us Pasu.	- 35 -
Foto 5: Plato Típico de Maldonado.	- 36 -
Foto 6: Cascada Guaygambí.	- 39 -
Foto 7: Cascada Duende Vago.	- 40 -
Foto 8: Cascada Humeadora.	- 41 -

Foto 9: Río San Juan.	- 42 -
Foto 10: Petroglifo de la Mano.	- 44 -
Foto 11: Petroglifo (Mapa).	- 44 -
Foto 12: Bohío Chalapud 1.	- 45 -
Foto 13: Cascada La Comadre.	- 46 -
Foto 14: Comunidad de Maldonado.	- 47 -
Foto 15: Orquideario Sr. Héctor Yela.	- 49 -
Foto 17: Sendero Ecológico Teldibí.	- 52 -
Foto 18: Cascada Pinyaté.	- 54 -
Foto 19: Centro Ecoturístico Maldonado.	- 55 -
Foto 20: Crianza de aves de corral.	- 57 -
Foto 21: Producción de Café.	- 59 -
Foto 22: Elaboración de Panela.	- 60 -
Foto 23: Comunidad de Chilmá Bajo.	- 62 -
Foto 24: Cascada Velo de Novia.	- 64 -
Foto 25: Cultivo de mora.	- 65 -
Foto 26: Finca El Paraíso.	- 67 -
Foto 27: Cascada Tres Marías.	- 69 -
Foto 28: Río Chilmá.	- 71 -
Foto 29: Cascada La Peña Blanca.	- 72 -
Foto 30: Producción de Truchas.	- 74 -
 Guía Turística:	
Guía Turística de Maldonado 1.	- 103 -

RESUMEN EJECUTIVO.

La presente investigación consiste en elaborar una Guía Turística de la Parroquia Maldonado, con la finalidad de mostrar al turista nacional y extranjero los distintos atractivos con que cuentan las comunidades que conforman esta parroquia, para que los turistas visiten los lugares e interactúe con los recursos naturales y culturales de la zona, logrando una experiencia satisfactoria para el visitante, además de contribuir con el desarrollo turístico del sector.

Se realizó una investigación de campo sustentada en la observación directa, además de aplicar instrumentos de recolección de información en las comunidades de la Parroquia Maldonado, con el fin obtener la información correcta y una visión general del estado en que se encuentran cada uno de los atractivos turísticos existentes. Para la realización de este trabajo se contó con la colaboración de autoridades y habitantes de la Parroquia Maldonado, quienes tienen conocimiento acerca de los atractivos turísticos que se encuentran en el sector.

Haciendo una reflexión sobre la situación actual de los atractivos turísticos y utilizando los resultados de la investigación, se elabora la Guía Turística de la Parroquia Maldonado, una guía práctica, orientada a dar información útil al turista, además de mostrarle la belleza de los lugares, las costumbres y tradiciones de las comunidades.

ABSTRACT.

The present research is to make a “Maldonado” parish tourist guide with the finality to show to the national and foreign people the different attractive which have the communities that belong to this parish, in order that the tourist visit the places and interact with the natural and culture resources of the zone, to get satisfactory experience to the visitor, also to contribute with the tourist development of the sector.

We made a camp research supported on the direct observation, moreover we applied instruments to collect information in the “Maldonado” parish communities, to get the correct information and a general vision of the form in which each of one of the tourist attractive are. For making this work we had the help of some authorities and inhabitants of the “Maldonado” parish, who has the knowledge about the tourist attractive which are in the sector.

Making a reflection about the actual situation of the touristic attractive and using the research results, as product is obtained the “Maldonado” parish tourist guide, a practical guide, focus to give useful information for the tourist, and also to show the beauty of the places and the community customs and traditions.

UCHILLAYACHISHKA YUYAYKUNA

Kunan charishka killkaka, Maldonado Kitillipa sumak kuskakunata riksichik kamuta rurankapami kan, shuk mamallaktamanta shamukkunapa, shinallata shuk shuk llaktamanta riksishpa purik runakunaman, kitillimanta ayllullaktakunapa sumak kuskakunata riksichita paktachinkapami kan, shinashpa purishpa riksikkuna pachamamapi ima tiyashkakunata, ima kawsaykunatapash rimarishpa riksina kuchun; shinashpa riksikpash kushilla yalishpa chay kuskapi sumak alli kawsayta yanapachun.

Llakta pampakunapi shuk alli rikushpa taripaytami rurarkanchik, chay hawa ima sumak kuskakuna tiyashkatapash pankapi killkashpa, Maldonado kitillipi ayllullaktakunatapash tapuchishpami hillaykunata paktachishkanchik; kay ruraykunataka mutsurishka willaykunata alli chaskinkapami paktachishkanchik, shinallata sumak kuskakuna imashna kakta yachankapa. Kay rurayta paktachinkapaka ñawpaman pushakkunapa, kitillipi kawsakkunapa yanapaytami chaskishkanchik, paykuna sumak kuskakunapa yachaykunata chariyanta.

Kunan pachapi sumak kuskakunapi ima tiyashkata rikushpa, shinallata taripay hillaykunata rikushpami, Maldonado kitillipa sumak kuskakunata riksichik kamutaka rurashkanchik; kay kamumi imashna sumak kuskakuna kakta, kuyaylla kakta, ima yachaykuna tiyakta, ima kawsaykuna tiyakta, shinallata ayllullaktakunapi kawsaytapash purishpa riksikkunaman hawalla willachishpa riksichin.

INTRODUCCIÓN

La promoción turística en ciertos sectores del Ecuador es de vital importancia, en vista que cuentan con una grande y variada disponibilidad de recursos naturales y culturales que otorgan un alto potencial de crecimiento económico y de bienestar para la población. La Parroquia Maldonado no ha sido promocionada debidamente, no existe una guía turística que dé a conocer sus atractivos.

El desarrollo del presente trabajo se ejecutó por capítulos, en el capítulo I se analiza la problemática, con la finalidad de elaborar un planteamiento conciso que resuma la descripción del problema, se realiza la justificación y delimitación de la investigación, se formulan el objetivo general y los específicos. En el capítulo II se fundamenta teóricamente la investigación a través de la revisión y análisis documental, se buscan estudios anteriores cuyo objetivo guarde relación al tema que se desarrollara con la finalidad de plantear las bases teóricas y los antecedentes de la investigación respectivamente. Además de elaborar las bases legales, filosóficas y el planteamiento de la idea a defender de donde se obtienen las variables dependiente e independiente.

El capítulo III consiste en el marco metodológico, describiendo la modalidad, el tipo de investigación y las técnicas de recolección de los datos con su respectivo análisis, en relación al tema de investigación. Y en el capítulo IV se desarrollan las conclusiones a las que se ha llegado después de realizar la investigación, para luego redactar las recomendaciones pertinentes. El capítulo V, es la propuesta de la investigación que consiste en la elaboración de una guía turística para promocionar la Parroquia Maldonado, aquí se detallan los antecedentes de la propuesta, su justificación, sus objetivos, se fundamenta la guía turística y se plantea el modelo operativo.

Finalmente, se encontraran las referencias bibliográficas que sustentan este trabajo y los anexos correspondientes al trabajo elaborado.

I. EL PROBLEMA

1.1 PLANTEAMIENTO DEL PROBLEMA.

El presente trabajo de investigación se lo realizó para dar a conocer la riqueza natural y cultural de la Parroquia Maldonado, la cual ha tenido una escasa promoción turística. En los medios publicitarios de turismo existentes en la Provincia del Carchi, solo se hace mención de algunos de los lugares turísticos de la Parroquia Maldonado, dejando de lado la mayoría de atractivos turísticos que tienen el potencial necesario como para ser tomados en cuenta, uno de estos casos es la Guía Turística “Carchi Riqueza de Oro Verde único en su cultura” elaborada por el Gobierno Provincial del Carchi, en la cual solo se promociona tres lugares de la Parroquia Maldonado.

La Parroquia Maldonado no ha sido promocionada debidamente por lo que las personas desconocen acerca de las potencialidades turísticas que este hermoso lugar posee, pero aun así muchos pobladores de la parroquia ven en el turismo una alternativa de desarrollo y armonía con su entorno. La falta de impulso y colaboración de los actores del turismo como el Municipio, Gobierno Provincial y Ministerios, la escasa información para brindar a los visitantes y los pocos recursos económicos con que cuentan los habitantes del sector para invertir en la actividad turística, ha conllevado a que la Parroquia Maldonado no pueda entrar en el mundo competitivo del turismo (Quendi, 2012).

Teniendo en cuenta la necesidad de información para el turista y la promoción para la parroquia Maldonado, se plantea una propuesta para la elaboración de una guía turística de la parroquia Maldonado, con información práctica para el visitante y también se constituya en un apoyo para los prestadores de servicios y la difusión de los atractivos turísticos existentes.

1.2 FORMULACIÓN DEL PROBLEMA.

Los lugares turísticos con que cuenta la Parroquia Maldonado al no estar presentes en un medio de publicidad como es una guía turística hace que éste sector no se promocióne.

1.3 DELIMITACIÓN.

Tabla 1: Delimitación

PAÍS	Ecuador
REGIÓN	Sierra
PROVINCIA	Carchi
CANTÓN	Tulcán
PARROQUIA	Maldonado
POBLADOS CERCANOS	Chical – Tufiño
PUNTOS DE REFERENCIA	Cascada Duende Vago – Cascada Guaygambí
FECHA DE INICIO	29 de agosto del 2011
FECHA DE FINALIZACIÓN	06 de septiembre del 2012

Elaborado por: Diana Moreno y Sandra Padilla.

1.4 JUSTIFICACIÓN.

La Parroquia Maldonado se caracteriza por sus maravillosos paisajes y un clima templado, debido a que se encuentra en un valle cubierto de vegetación y fauna típicas de la zona, por lo tanto es un lugar excelente para la práctica del turismo rural, es así que se destaca la importancia de promocionar turísticamente esta parroquia para dar a conocer sitios recónditos con gran potencial, e incrementar el ingreso de turistas en este sector, mediante la elaboración de una Guía Turística práctica que oriente e informe a las personas, sobre los diferentes destinos turísticos que oferta la localidad. La promoción turística es una herramienta indispensable para dar a conocer los servicios y productos que se quieren ofrecer al viajero y la guía turística contribuye a una mejor difusión y promoción de los recursos turísticos.

Esta investigación ha generado un impacto muy importante como es el aportar con una guía turística que constituye una herramienta que facilita la

planificación del viaje de cada turista, con información detallada de cada sitio que se puede visitar dentro de la parroquia, actividades que se pueden realizar, donde alojarse, donde comer y recomendaciones, que son puntos estratégicos para que el visitante elija su destino y pueda desarrollar de una manera organizada, técnica y sustentada la actividad de turismo rural.

Los beneficiarios directos son los habitantes de la Parroquia Maldonado, dedicados a la actividad turística, porque a través de la guía se dan a conocer los diferentes lugares turísticos y servicios que se prestan en la parroquia, lo que permitiría una mayor afluencia de visitantes y por ende mejores ingresos económicos y un desarrollo turístico.

Con esta investigación también se benefician los turistas, quienes buscan nuevas alternativas de viaje, lugares alejados de la ciudad en donde puedan descansar y disfrutar de la naturaleza o convivir con las diferentes comunidades y adquirir nuevas experiencias, por lo que la Parroquia Maldonado es el lugar ideal y la guía turística es el medio más propicio para atraer la atención de estos turistas.

Este trabajo de investigación es factible en vista de constituir un aporte técnico y bibliográfico para estudiantes de turismo y ecoturismo u otras personas que decidan realizar trabajos similares en otros sectores, o investigaciones en la Parroquia Maldonado, puesto que se presenta datos importantes de este sector además de información necesaria para elaborar una guía turística.

1.5. OBJETIVOS.

1.5.1 Objetivo General.

Elaborar una guía turística mediante la identificación y valoración de los recursos turísticos de la Parroquia Maldonado, con el fin de brindar un aporte a la promoción turística de este sector.

1.5.2 Objetivos Específicos.

- Fundamentar bibliográficamente el tema de investigación.

- Inventariar los atractivos turísticos de la Parroquia Maldonado que no han sido registrados por el Ministerio de Turismo.
- Categorizar y jerarquizar los atractivos turísticos identificados.
- Elaborar una guía turística de la Parroquia Maldonado.

II. FUNDAMENTACIÓN TEÓRICA

2.1. ANTECEDENTES INVESTIGATIVOS.

Con el fin de obtener información y conocimientos acerca de la promoción turística se ha revisado proyectos que se han realizado en el Ecuador, para promocionar cierto sector o lugar, que servirán como referencia para la realización del proyecto.

Tema: “Guía de Promoción Turística del Azuay”

Autores: Alicia Elizabeth Paltán García, Silvana Jazmín Verdezoto Domínguez, Jerry Landívar Zambrano.

Institución: Escuela Superior Politécnica del Litoral.

Año de ejecución: 2009

Este proyecto se elaboró con el fin de brindar al turista una guía en la que se resalten los atractivos de la provincia del Azuay con una explicación de cada uno de ellos, así como los valores propios de su gente y además dar ciertos detalles al viajero para que pueda organizar y aprovechar al máximo su visita, lo que ha permitido comprobar que una de las mejores estrategias de promoción turística para un sector es una guía turística. La provincia del Azuay es un gran potencial turístico, capaz de satisfacer los gustos más exigentes para turistas nacionales y extranjeros, lo que destaca la importancia de conocer estos sectores (Paltán, 2009).

La principal razón por la cual se elaboran guías turísticas es para dar a conocer la riqueza que poseen determinados lugares como es el caso de la Parroquia Maldonado y la provincia del Azuay, que no han tenido la debida promoción turística. Una guía no solo es dar información de un lugar sino transmitir a los turistas la belleza de los atractivos y la cultura de sus pueblos, incentivándolos a que visiten y conozcan los diferentes escenarios.

Tema: “Diseño de un plan estratégico de marketing turístico para el Cantón San Miguel de Ibarra, provincia de Imbabura”.

Autoras: Nancy Cadme y Diana Pobeda.

Institución: Universidad Tecnológica América (UNITA)

Año de ejecución: 2009

En la Región Sierra Norte del país, el Cantón San Miguel de Ibarra, guarda en su gente y calles una innata belleza e historia que conjugada con sus atractivos, hacen del cantón un lugar especial. El diseño de un Plan Estratégico de Marketing Turístico con bases y estrategias para captar a futuros turistas extranjeros, nacionales y locales, que generen un crecimiento turístico sólido y sostenible lo que generaría mayor dinamismo turístico.

Para alcanzar el éxito se requiere de una característica que diferencie y distinga de la competencia, al contar con ella, se debe empezar a trabajar inmediatamente, e irla difundiendo. Una de las acciones primordiales es determinar la cantidad de recursos económicos que se puede destinar mensualmente a la publicidad para mantener e incrementar la afluencia turística, o que para iniciar una campaña publicitaria y promocional es fundamental conocer a los clientes (turistas) y establecer sus características y necesidades (Cadme, 2009).

La elaboración de un plan estratégico de marketing turístico es otra forma de desarrollo turístico para un determinado lugar como en este caso el cantón San Miguel de Ibarra. Para la elaboración de una guía turística tal vez no se utilice las mismas técnicas pero para cualquier tipo de promoción es necesario tomar en cuenta todas instituciones que apoyan al turismo para lograr de alguna manera un crecimiento en el sector turístico. Todo producto debe distinguirse de los demás, es decir que la guía de Maldonado debe ser algo novedoso y diferente, y su contenido tiene que ser en base a las exigencias del turista.

Tema: “Elaboración de la guía turística del cantón Muisne”

Autora: Paola Mercedes Granja Amores.

Institución: Universidad Tecnológica Equinoccial.

Año de ejecución: 2009

La guía turística del cantón Muisne, se elaboró para facilitar la planificación de viajes con adecuada información para visitantes nacionales y extranjeros, teniendo en cuenta la necesidad de información para el turista y la promoción para el cantón. La guía turística será un instrumento que ayude al turista a encontrar más fácilmente los atractivos, a ubicarse en el cantón y a tener varias opciones de alojamiento, restaurantes, entretenimiento y actividades a realizarse. Tomar en cuenta este tipo de propuestas de promoción y hacerlas conocer en instituciones y entidades turísticas es muy importante, además que debe existir un control permanente en la calidad de servicios turísticos existentes (Granja, 2009).

Una guía turística sirve para incrementar el turismo en ciertos lugares y para empezar a hacer turismo en aquellos que constituyen un potencial pero no se los conoce, como es el caso de la Parroquia Maldonado en donde se pretende dar a conocer lugares nuevos pero que tienen un gran potencial turístico, y lograr que las personas tengan una alternativa de destinos turísticos, capaz de satisfacer las más grandes exigencias, y lograr una mejor calidad de vida para sus habitantes a través de la actividad turística.

Tema: “Propuesta de la elaboración de una guía turística informativa de los principales atractivos y actividades turísticas del Cantón Loja”

Autor: Paola Soledad Camacho Andrade.

Institución: Pontificia Universidad Católica del Ecuador (PUCE).

Año de ejecución: 2009

La guía turística del Cantón Loja, ha sido diseñada como un instrumento práctico y fácil de interpretar, que dé a conocer los atractivos, actividades y facilidades turísticas más destacadas, para contribuir con el desarrollo turístico de la región y enseñar a los visitantes sobre la importancia de la protección de los recursos naturales y culturales (Camacho, 2009).

Se puede destacar la importancia de los lugares turísticos mediante la elaboración de un documento que los dé a conocer y los promocióne. Una guía no solo debe ser publicidad turística de un lugar sino que también puede ser una fuente de enseñanza para cuidar los recursos naturales y culturales, capaz de crear conciencia en los lectores y debe hacer notar la importancia que tienen ciertos lugares y que por diferentes causas no se los ha tomado en cuenta.

Tema: Plan de marketing para el desarrollo turístico de Mompiche en la provincia de Esmeraldas.

Autoras: María Arroyo Caicedo, Vanessa Godoy Astudillo, Rosa Abad Hoyos.

Institución: Universidad Superior Politécnica del Litoral.

Año de ejecución: 2007.

Esta investigación ha sido realizada para promover a Mompiche como un destino turístico, procurando preservar sus recursos naturales y culturales a través de una investigación y análisis de los recursos y potencialidades turísticas con los que cuenta, además de procurar el mejor uso de los mismos para el logro de mejores condiciones de vida para la población.

Para lograr que un sector se convierta en un potencial turísticos se debe tomar en cuenta aspectos como la infraestructura y la planta turística que muchas veces no son suficiente para promocionar un lugar como un destino turístico, para lo cual se requiere de la involucración de los pobladores, brindar un buen servicio por parte de los prestadores de servicios turísticos, una debida planificación turística para poder promocionarlo y el aporte de las autoridades (Godoy, 2007).

Muchas veces las entidades competentes se enfocan en promocionar determinados lugares dejando de lado a muchos otros que tienen gran potencial, en Maldonado son contados los lugares que más se conocen pero son innumerables los lugares desconocidos y que tienen gran potencial

turístico. Todo proyecto de promoción turística busca desarrollo en los sectores pero principalmente busca mejorar la calidad de vida de sus habitantes, lo que se pretende lograr con la guía de Maldonado.

Tema: “Propuesta para la creación de una guía turística de las comunidades indígenas de Tungurahua”

Autor: Rafael Sebastián Vega Zúñiga.

Institución: Universidad Tecnológica Equinoccial.

Año de ejecución: 2007.

En este proyecto se ha comprobado que los lugares que menor desarrollo turístico han tenido son los que se encuentran en las zonas más alejadas a la ciudad y que su acceso es un poco difícil, pero también es cierto que son los lugares que mayor riqueza natural y cultural tienen. El resultado que se obtiene es la pérdida para los turistas, la comunidad y por ende para el país porque se pierde la oportunidad de conocer mucha riqueza cultural, etnológica y natural que el Ecuador posee.

Es importante desarrollar programas y proyectos turísticos que estimulen el desarrollo y progreso de un sector, y promocionarlo mediante todos los mecanismos existentes, haciendo constar la información de determinado sector en guías nacionales e internacionales para estimular el desarrollo de la zona (Vega, 2007).

Esta investigación crea la posibilidad de que la Parroquia Maldonado no ha tenido mayor desarrollo turístico debido a que se encuentra alejada de la ciudad y la vía de acceso no se encuentra en las mejores condiciones, pero también es cierto que es una de las parroquias con mayor biodiversidad y con un sinnúmero de escenarios turísticos que no han sido promocionados. Tal vez a muchos de los habitantes de la Parroquia Maldonado les interese dedicarse al turismo pero por la poca inversión en este sector, al igual que en las comunidades Salasaca y Chibuleo han tenido que dedicarse a la agricultura o ganadería.

Tema: “Elaboración de una Guía de Actividades Turísticas de Aventura para el Distrito Metropolitano de Quito, Provincia de Pichincha”.

Autor: Santiago Bernabeu Noboa Erazo.

Institución: Pontificia Universidad Católica del Ecuador.

Año de ejecución: 2009.

La ciudad de Quito tiene gran potencial en turismo de aventura, pero no ha existido una guía adecuada en la cual el turista encuentre información de los lugares y las actividades que puede realizar en estos, además para realizar actividades de aventura es necesario tomar en cuenta muchos aspectos como la seguridad, el equipo necesario y un especialista dependiendo de la actividad. La guía de actividades de aventura de Quito ha sido elaborada para proporcionar información detallada de los lugares y las actividades a realizar para satisfacer las necesidades del turista (Novoa, 2009).

La guía de actividades turísticas de aventura de la ciudad de Quito es otro tipo de guía diferente a la que se pretende elaborar de la parroquia Maldonado, la guía de aventura solo se enfoca en deportes de esta índole, pero la guía de Maldonado busca promocionar los diferentes atractivos que esta posee además de las diferentes actividades que se puede realizar en cada uno de estos entre las cuales podrían ser deportes de aventura, es así que esta investigación podría orientarnos acerca de lo que se necesita para la práctica de estas actividades tomando en cuenta la seguridad y el disfrute del turista.

Tema: “Diseño de una guía turística del Cantón San José de Chimbo, para promocionar sus atractivos naturales y culturales en el período 2009”.

Autoras: Mariela Elizabeth Colcha Barragán y Patricia del Carmen Solano Arboleda.

Institución: Universidad Estatal de Bolívar.

Año de ejecución: 2009.

La Guía Turística del Cantón San José de Chimbo ha sido diseñada para la promoción de los Atractivos Naturales y Cultural de este sector. El cantón Chimbo cuenta con gran variedad de atractivos que no han sido promocionados como recursos turísticos y que el cantón tiene afluencia de turistas nacionales principalmente en las fiestas, además de que el cantón Chimbo no cuenta con una adecuada infraestructura hotelera, de alimentación y servicios complementarios que fortalezcan el desarrollo de la actividad turística (Solano, 2009).

Todas las guías turísticas de cualquier tipo que estas fuesen, persiguen un mismo fin el cual es promocionar los sitios turísticos de determinados sectores que por alguna razón no han sido difundidos pero que poseen gran potencial turístico que merece ser conocido por todas las personas.

2.2. FUNDAMENTACIÓN LEGAL.

Para la sustentación legal de este trabajo de investigación se ha tomado en cuenta algunos cuerpos legales, entre estos están los siguientes:

La Constitución de la República del Ecuador, (2008) dice en los siguientes artículos:

Art. 386.- El sistema comprenderá programas, políticas, recursos, acciones, e incorporará a instituciones del Estado, universidades y escuelas politécnicas, institutos de investigación públicos y particulares, empresas públicas y privadas, organismos no gubernamentales y personas naturales o jurídicas, en tanto realizan actividades de investigación, desarrollo tecnológico, innovación y aquellas ligadas a los saberes ancestrales.

El Estado, a través del organismo competente, coordinará el sistema, establecerá los objetivos y políticas, de conformidad con el Plan Nacional de Desarrollo, con la participación de los actores que lo conforman (pág. 174).

Art. 387.- Será responsabilidad del Estado:

“4. Garantizar la libertad de creación e investigación en el marco del respeto a la ética, la naturaleza, el ambiente, y el rescate de los conocimientos ancestrales”.

Amparados en los artículo mencionado se basa esta investigación para que después, dicho producto como es la guía de turismo sea difundido y así lograr cumplir con los objetivos propuestos.

La Ley de Turismo (2008) dice en los siguientes artículos:

Art. 15.-El Ministerio de Turismo es el organismo rector de la actividad turística ecuatoriana, con sede en la ciudad de Quito, estará dirigido por el Ministro quien tendrá entre otras las siguientes atribuciones:

7. Promover y fomentar todo tipo de turismo, especialmente receptivo y social y la ejecución de proyectos, programas y prestación de servicios complementarios con organizaciones, entidades e instituciones públicas y privadas incluyendo comunidades indígenas y campesinas en sus respectivas localidades;

Art. 34. Para ser sujeto de los incentivos a que se refiere esta Ley el interesado deberá demostrar:

b.- Ubicación en las zonas o regiones deprimidas con potencial turístico en las áreas fronterizas o en zonas rurales con escaso o bajo desarrollo socio-económico; y,

c.- Que constituyan actividades turísticas que merezcan una promoción acelerada (MINTUR, 2002, págs. 4,8).

Esta investigación se apoya en la Ley de Turismo, pues constituye un proyecto que impulsa a la promoción de un sector que tiene gran potencial turístico, en este caso la Parroquia Maldonado, lo que es una garantía para elaborar la guía turística porque esta ley apoya este tipo de iniciativas que aportan al desarrollo turístico.

Código de Organización Territorial, Autonomía y Descentralización.

Art. 55, literal (h) dice que es competencia exclusiva del Gobierno Autónomo Descentralizado Municipal, “preservar, mantener y difundir el patrimonio

arquitectónico, cultural y natural del cantón y construir los espacios públicos para estos fines” (Varios, 2010).

Es importante resaltar que la guía turística de Maldonado tiene el propósito de difundir los recursos naturales y culturales que posee la parroquia, es así que se mantiene dentro de las competencias del Gobierno Autónomo Descentralizado Municipal, lo cual es una garantía para la ejecución de este proyecto.

Tomando en cuenta estos cuerpos legales se puede decir, que es una garantía para realizar la investigación, siendo el Estado y las instituciones ya mencionadas están protegiendo los recursos naturales y patrimoniales.

2.3. FUNDAMENTACIÓN FILOSÓFICA.

Humano.- Es importante resaltar que con la elaboración de la guía turística de Maldonado se fortalece la identidad de las comunidades que conforman esta parroquia, puesto que las personas van a valorar y rescatar toda la riqueza natural y cultural que les rodea, las costumbres y tradiciones propias de su pueblo, debido a que todos estos aspectos están tomados en cuenta dentro de la guía turística.

Social.- La sociedad de la Parroquia Maldonado se caracteriza por ser pasiva y resignada a realizar sus labores diarias de agricultura y ganadería o prestar servicios turísticos muy incipientes, porque no han visto al turismo como una fuente de desarrollo para sus comunidades. Es así que con la elaboración de la guía turística se logrará que los habitantes puedan desarrollar una visión orientada hacia la prestación de nuevos servicios que mejoren su calidad de vida.

Económico.- Con el conocimiento de los atractivos turísticos de la parroquia de Maldonado, se desarrollará la capacidad creativa y emprendedora del sector en actividades relacionadas con guianza y prestación de servicios que estarán orientados al mejoramiento de la economía del sector que hasta la presente fecha está dedicada a la

agricultura y ganadería, perdiendo de vista el gran potencial turístico que posee el sector.

Turístico.- El aspecto turístico se viene a fortalecer con este proyecto, tomando en cuenta que la Parroquia Maldonado cuenta con un sinnúmero de atractivos turísticos con escenarios únicos que atraerían la atención de muchas personas, sobre todo a aquellos viajeros que les encanta disfrutar de la naturaleza.

2.4. FUNDAMENTACIÓN CIENTÍFICA.

A continuación se detalla todos los aspectos técnicos relacionados a la fundamentación científica la misma que se tomó de los libros, documentos y revistas que detallamos a continuación:

2.4.1. El Turismo

“El turismo es la actividad que se realiza, según las motivaciones que experimenta el individuo para satisfacer sus necesidades y en busca de la consumación de sus deseos” (Yuliana, 2008).

“Son todas aquellas actividades que los seres humanos realizan cuando viajan y permanecen de corrido por el término de menos de un año fuera de su entorno habitual con un fin preeminentemente vacacional y de ocio” (ABC, 2013).

Esto quiere decir que es un fenómeno social en el que participan grupos humanos, es un desplazamiento voluntario, libre, individual o en grupo. El Turismo debe y tiene que ser una actividad que separe al hombre de su vida de trabajo, así mismo de su vida familiar o social. También se puede decir que es el conjunto de actividades realizadas por las personas durante sus viajes y permanencias en lugares distintos al de su entorno, eso se lo puede realizar en un período de tiempo menor a un año.

2.4.2. Tipología de Turismo.

Existen los siguientes tipos de turismo:

Turismo Doméstico: Es aquel que se realiza sin salir del país.

Turismo Itinerante: Es cuando un viaje es realizado con una agenda e incluye movilización a diferentes lugares.

Turismo Receptivo: Es el turismo más común para las personas porque es cuando visitas otro país.

Turismo Sedentario: Es el viaje que se realiza con el fin de quedarse un tiempo o llegar a adquirir una residencia.

Turismo de Aventura: Realizar deportes con los retos que tiene la naturaleza.

Turismo Residencial: Es el que se ocupa el centro turístico con fines recreativos.

Turismo de Sol y Playa: Es el más solicitado y de excelencia en vista de ser la más común para las familias de la sierra que quieren pasar algunos días alejados del frío de la sierra andina.

Turismo Cultural: Es el que tiene como fin el acercamiento de la cultura de otros países, incluyendo visitar a museos y monumentos históricos.

Turismo Rural: Se realiza en pequeñas localidades donde puedes tener contacto con la naturaleza.

Turismo de Salud: Es el que se destina para tratar una enfermedad.

Ecoturismo: Su objetivo principal es visitar lugares que tengan contacto con la naturaleza.

Turismo Gastronómico: Tipo de turismo donde los protagonistas son la comida y bebida de cada lugar en un hotel flotante.

Turismo Abortivo: Agencias que dan paquetes turísticos con hotel y todas las facilidades.

Turismo de Negocios: Trasladarse a conferencias sólo o con un grupo de personas.

Turismo Idiomático: Con la finalidad de aprender idiomas.

Turismo de Cruceros: Ofrece conocer lugares en un hotel flotante.

Turismo Religioso: Visitar lugares sagrados para su religión.

Turismo Vivencial: Es aquel que convives con un familia de la localidad.

Turismo Urbano: Ofrece lo mejor de sí que puede dar una ciudad.

Turismo Arqueológico: Está vinculado con los restos y materiales de la vida humana ya desaparecida.

Turismo de Compras: Vinculado a las compras a buen precio o exclusivos.

Turismo Etnográfico: Vinculado a las costumbres y tradiciones de los pueblos.

Turismo Literario: Motivado por lugares o eventos de carácter bibliográfico.

Turismo Científico: Es una oferta turística para realizar investigaciones (Rodríguez, 2011).

En el mundo existe gran cantidad de tipos de turismo, los cuales a través del tiempo se han modificado de acuerdo a los gustos y exigencias de los turistas. Todos persiguen el mismo fin que es obtener ingresos económicos.

2.4.3. Marketing Turístico.

“Es el conjunto de actividades necesarias para convertir el poder de compra en demanda efectiva de bienes y servicios”. (Vértice, 2008, pág. 1).

Es una adaptación sistemática y coordinada de las políticas de las empresas turísticas, así como de la política privada y del Estado, sobre el plan local, regional, nacional, e internacional, para la satisfacción optima de las necesidades de ciertos grupos determinados de consumidores, con lo que se obtiene un beneficio apropiado. (Wallingre, 2010, pág. 154)

Para una excelente promoción turística, es necesario utilizar todas las técnicas que presenta el marketing turístico, persiguiendo aumentar la oferta

y la demanda turística para conseguir mayor desarrollo turístico de determinado sector o lugar.

2.4.4. Publicidad Turística.

“Es aquella que informar acerca de un lugar, del estilo de vida de sus habitantes, y de la forma en que uno y otro se va a dar a conocer”. (Dahdá, 2005, pág. 19)

“Es una comunicación paga que se realiza en forma temporal a través de los diferentes medios de comunicación, cuyo objetivo concreto es la venta de un determinado producto turístico y cuya forma es el aviso publicitario”. (Wallingre, 2010, pág. 196)

Por medio de la publicidad turística se puede dar a conocer determinados lugares o productos turísticos, lo cual fomentaría la demanda turística. Existen varias formas para realizar publicidad turística pero ya depende de las personas en escoger el medio más adecuado que garantice una excelente publicidad turística.

2.4.5. Promoción Turística.

“Es comunicar a los potenciales consumidores-turistas que la oferta propuesta es capaz de satisfacer sus exigencias y sus demandas; es tratar de convencer al turista de que merece la pena ir a un destino, visitarlo”. (Ejarque, 2005, pág. 231)

“Es el conjunto de acciones, que tienen como objeto fomentar diferentes formas y etapas en el desarrollo de un destino turístico”. (Wallingre, 2010, pág. 194)

Para lograr el desarrollo turístico de un determinado lugar, es importante realizar promoción turística; un lugar por más hermoso que sea o por lo excelentes que sean los servicios que ofrece, si no se lo da a conocer nadie lo va a visitar y por ende no se podría desarrollar como destino turístico. Los lugares por sí solos no se promocionan, hace falta la intervención del hombre para que estos sean conocidos a nivel local, nacional o incluso en

todo el mundo, siendo capaz de escoger la técnica o el medio más adecuado para promocionar.

2.4.6. Destino Turístico.

“Es un conjunto de recursos que generan una capacidad de atracción suficiente para inducir a un viajero a realizar los esfuerzos necesarios para desplazarse hasta él”. (Ejarque, 2005, pág. 27)

Son lugares geográficos que por sus atractivos, condiciones y reconocimiento son ofertados por los intermediarios y los turistas eligen para pasar la totalidad o parte de sus vacaciones buscando en ellos satisfacer las expectativas que su fama, las opiniones de personas allegadas y de expertos, publicidad y otras razones de carácter económico, social o personal han despertado en ellos en referencia a su cuadro motivacional como viajeros. (Rafael Esteve, 2006, pág. 54)

Para que un determinado lugar sea considerado como un destino turístico, necesita contar con la presencia de atractivos turísticos, ya sean naturales, culturales, u otros.

De los diferentes temas y conceptos revisados se ha llegado a la conclusión de que en el trabajo de investigación para realizar la guía turística de la Parroquia Maldonado se deben tomar en cuenta varios de los aspectos anotados, como son: el saber que es una guía turística, en qué consiste, las características, los tipos, entre otros, los mismos que se aplican a este trabajo investigativo.

2.4.7. Guía Turística.

Es una publicación que tiene como finalidad informar sobre atractivos, servicios, equipamientos, entretenimientos, requisitos de entrada, clima, costumbres, pudiendo ser local, nacional, regional o internacional, y diferenciarse por la temática del viaje o su finalidad. (Wallingre, 2010, pág. 126)

Es una obra escrita (folleto o libro) que informa o aconseja al lector sobre los recursos turísticos, servicios y otros datos de interés de un lugar geográfico determinado. Suele ir acompañada con material gráfico: fotografías, infografías, mapas y demás elementos gráficos (Granja Amores, 2009).

Una guía turística es una recopilación de información, que ayuda al turista a informarse y elegir un destino, le facilita la estadía en los diferentes lugares presentando datos importantes, características de los recursos naturales, culturales e historia de los mismos. Es un documento muy importante y novedoso, que garantiza la realización de una buena promoción turística, siendo a través de ésta se puede dar a conocer lugares, países, con toda la información necesaria e incluso imágenes de los atractivos, lo cual motiva aún más al turista para visitar determinado lugar.

2.4.8. Historia de las Guías Turísticas.

Las guías tuvieron sus inicios en los años 60, después de la Segunda Guerra Mundial, al mismo tiempo se dio la revolución laboral con lo que los trabajadores ejercieron el derecho de tener un tiempo libre remunerado, el cual lo aprovecharon para su descanso y ocio, es así que desde ese tiempo las guías han sido una herramienta indispensable para los viajeros.

La mayoría de las guías comerciales aparecieron en la década de los años 70 y los principales destinos que se publican son los de la costa del Mediterráneo como Italia, Francia y Grecia y los parques nacionales de Estados Unidos. El inicio de las guías turísticas fue gracias a los agentes de viaje y apasionados por viajar, que decidieron escribir acerca de los destinos visitados, es así que surgió la necesidad de crear una publicación que fuese manejable y actualizada con la información práctica de cada destino.

Varios de los escritores de guías cuentan que en sus inicios las guías no eran tan completas por lo que ellos debían cargar con dos o tres publicaciones para poder recorrer y conocer a fondo un destino. Las guías contenían rutas, atractivos interesantes para visitar, información práctica de

hoteles, restaurantes y agentes de viaje. De esta manera las guías fueron evolucionando, aparecieron varias marcas lo que generó una gran competencia en este mercado.

En la actualidad el alcance de las guías es mayor, presentando distintos destinos y actividades, las hay para todo tipo de viajeros y van de acuerdo a las tendencias de turismo a nivel mundial. Estas guías abarcan mucha más información de un destino, ofrecen más herramientas que facilitan el viaje del turista y se producen en todos los idiomas del mundo (Álvarez, 2009).

Las guías turísticas surgieron hace mucho tiempo, por la necesidad de las personas de alejarse de la vida cotidiana y disfrutar de su tiempo libre y por la iniciativa que tuvieron muchos viajeros al contar sus vivencias y descubrimientos de lugares paradisíacos. Es así que las guías han tomado un lugar importante e indispensable en el sector turístico, y a medida que transcurre el tiempo, aumentan las exigencias de los turistas y por ende se crea más variedad de guías turísticas con el fin de satisfacer las necesidades de los visitantes.

2.4.9. Tipos de Guías Turísticas

Las guías turísticas se han diversificado para cubrir las necesidades de los viajeros que cada vez son más experimentados en materia de viaje. Los tipos de guías turísticas son establecidos por las entidades que las elaboran, los tipos de guías existentes son:

Guía Turística Práctica: Es la que más se ocupa durante el viaje debido al fácil manejo del tamaño del mismo. Se ubican aspectos de interés al turista y que sean útiles como son los prestadores de servicios con sus respectivas direcciones, teléfonos y horarios de atención para ayudar al turista a organizar sus actividades y les sea fácil decidir qué lugar es el indicado para quedarse.

Guías de Lectura: Estas guías son de gran volumen, no dan datos específicos de los lugares. Estas contienen información general del

país. Por lo general no se la usa durante el viaje sino antes del viaje para tener noción del lugar que se va a visitar.

Guía de Sitios Naturales: En el cual se describen los lugares que son atractivos naturales.

Guías para Agencias de Viajes: Son aquellas que se utilizan para realizar ventas y son de gran utilidad al momento de armar un paquete turístico.

Guía de Espectáculos, de Compras, de Servicios como Alojamiento, Restaurantes: Cada una de estas guías son totalmente específicas y de gran ayuda al momento de seleccionar el lugar donde se desea pasar.

Guías de Mapas: Estas guías son las que ayudan en el traslado del turista de un sitio a otro guiándose por las rutas que se marcan en los planos.

Guía de Bolsillo: Su tamaño es muy reducido, y posee información general del país y sitios de alojamiento y alimentación.

Revista Turística: Estas revistas cuentan las experiencias de los viajeros con sugerencias para visitar. Estas son publicaciones por lo general mensuales que contienen reportajes de lugares, cultura, gente, folklore y gastronomía (Granja, 2009, págs. 18,19).

Existe una gran variedad de guías turísticas, con diferentes formas y contenidos que son de gran ayuda al momento de escoger un destino, pero que en general todas persiguen el mismo fin que es dar a conocer los lugares turísticos e informar acerca de estos, y conseguir el desarrollo turístico de determinado sector que difunda la guía.

Las guías buscan atraer la atención de las personas con fotografías geniales de los destinos turísticos que sin duda lo trasladan en forma mental al lugar observado, y despiertan la curiosidad por conocer. Otras guías buscan

trasmitir al turista gran información de los lugares e incluso recomendar al turista que lugar visitar o lo que necesita llevar.

En la actualidad las guías turísticas son el medio publicitario más importante y el más utilizado en todo el mundo para dar a conocer un lugar.

2.5. IDEA A DEFENDER.

Con la identificación y valoración de los recursos turísticos que posee la Parroquia Maldonado, se logrará elaborar la guía turística promocional.

2.6. VARIABLES.

Variable Independiente: Identificación y valoración de los recursos turísticos.

Variable Dependiente: Elaborar la guía turística promocional.

III. METODOLOGÍA.

3.1. MODALIDAD DE LA INVESTIGACIÓN.

Se realizó una investigación cuya modalidad fue cualitativa y se pudo conocer los diferentes atractivos que posee la Parroquia Maldonado, sin manipular ningún dato numérico.

Modalidad Documental: Esta investigación se apoyó en documentos escritos como: libros, revistas y proyectos de investigación, los cuales han sido ubicados en la biblioteca Municipal del Cantón Tulcán, Junta Parroquial de Maldonado, Colegio Maldonado, documentos pertenecientes al licenciado Gerardo Chiriboga docente del colegio Maldonado, así como en páginas web relacionadas con el tema.

Esta modalidad se aplicó buscando documentos, en los cuales se encontraron datos históricos, antecedentes geográficos, actividad socioeconómica y datos sobre los atractivos turísticos de la Parroquia Maldonado, lo que aportó como base para la investigación.

En la Junta Parroquial se revisó un estudio sobre la Parroquia Maldonado, que fue elaborado por el licenciado Gerardo Chiriboga, y un Plan de Desarrollo y Ordenamiento Territorial del cantón Tulcán y sus 9 Parroquias Rurales 2011-2031, elaborado por el Gobierno Municipal de Tulcán y la PUCE; de estos documentos se obtuvo valiosa información para elaborar la guía turística.

Modalidad de Campo: Se aplicó la modalidad de campo, para lo cual se inició con la aplicación de la entrevista a los habitantes de las comunidades de Maldonado, Chilmá Bajo, La Chorrera, El Plata y Santa María, para poder identificar los lugares turísticos de la Parroquia.

Una vez que se identificó los atractivos por medio de las entrevistas realizadas, se realizó seis salidas hacia la Parroquia de Maldonado, donde con la ayuda de sus habitantes se visitó los diferentes escenarios turísticos

de las comunidades, donde se procedió a inventariar cada uno de estos y se tomó las fotografías necesarias para luego incluir en la guía turística.

3.2. TIPO DE INVESTIGACIÓN.

Investigación Exploratoria: Aplicando este tipo de investigación se logró conocer e identificar cuáles son los atractivos turísticos que tiene la parroquia Maldonado, que deberían ser promocionados turísticamente.

Investigación descriptiva: Se detalló los resultados de las observaciones realizadas, para la descripción de los atractivos turísticos de la parroquia Maldonado, pudiendo resaltar cuál es el potencial que tiene cada uno de ellos

Investigación explicativa: Esta investigación permitió demostrar el grado de importancia que tiene la promoción turística en la Parroquia Maldonado, señalando que sus recursos turísticos son muy interesantes y merecen este tipo de atención.

3.3 OPERACIONALIZACIÓN DE VARIABLES.

Tabla 2: Operacionalización de Variables

VARIABLES	CONCEPTO	DIMENSIÓN	INDICADORES
V.I. Identificación y valoración de los recursos turísticos.	Reconocer y determinar si los recursos turísticos tienen potencial para ser incluidos en un medio publicitario.	Selección de los recursos turísticos que se promocionaran en la guía.	Inventario de los recursos turísticos. Categorización y jerarquización de los recursos turísticos.
V.D. Elaboración de una guía turística.	Es un documento ilustrativo para informar y orientar a los turistas sobre destinos o sitios de interés turístico.	Levantamiento de información en la Parroquia Maldonado. Selección y organización de información. Diseño de la guía turística.	La guía turística elaborada.

Elaborado por: Diana Moreno y Sandra Padilla

3.4. RECOLECCIÓN DE INFORMACIÓN.

Se recolectó información bibliográfica y de campo, utilizando instrumentos como la entrevista y la ficha de inventario de atractivos turísticos; a través de los cuales se logró obtener la siguiente información:

3.4.1. Parroquia Maldonado.

En una entrevista realizada al Señor Silvano Quiróz, habitante de la parroquia Maldonado, él manifestó que “La Parroquia Maldonado es considerada como tierra de paz, por la armonía en la que viven sus habitantes con la naturaleza que los rodea”.

3.4.1.1. *Antecedentes Históricos.*

Foto 1: Monumento a Pedro V. Maldonado.



Tomada por: Diana Moreno.

La Parroquia Maldonado fue creada por Ordenanza Municipal el 16 de Noviembre de 1909, después que se trazó la línea divisoria entre Colombia y Ecuador; antes la parroquia estaba bajo el dominio colombiano, con autoridades de cabildos indígenas bajo la inspección de los curas. El nombre Maldonado se debe al Dr. Pedro Vicente Maldonado, hombre ilustre de nacionalidad ecuatoriana que integró la comisión con los sabios europeos

que trazaron la línea equinoccial o Ecuador a fines del siglo XVIII. Es así que los moradores de ese entonces en reconocimiento a su labor bautizaron con el nombre de Maldonado a su parroquia (Chiriboga, 2005, pág. 4).

3.4.1.2. Antecedentes Geográficos.

3.4.1.2.1. Situación geográfica.

La Parroquia Maldonado se ubica en las siguientes coordenadas geográficas:

Longitud: 78°06'52" E

Latitud: 00°54'32" N.

Esta parroquia pertenece al Cantón Tulcán- Provincia del Carchi, y se ubica a 98 km de la ciudad de Tulcán.

3.4.1.2.2. Límites.

La parroquia Maldonado está localizada en la parte noroccidental de la Provincia del Carchi, la cual está localizada en la región Sierra del Ecuador.

Al Norte: Río San Juan que lo separa con Colombia.

Al Sur: El Cantón Espejo.

Al Oriente: La Parroquia Tufiño.

Al Occidente: La Parroquia Chical.

3.4.1.2.3. División política.

La parroquia Maldonado está dividida en 9 comunidades:

1. El Plata
2. El Laurel
3. Chilmá Alto
4. Chilmá Bajo
5. Segundo Chilmá
6. Santa María
7. Puente Palo

8. La Chorrera
9. Maldonado, que es la cabecera parroquial.

Además de estas comunidades existen varios asentamientos pequeños.

3.4.1.2.4. Extensión.

La extensión territorial de la Parroquia Maldonado es de 170 kilómetros cuadrados.

3.4.1.2.5. Relieve.

El relieve de la parroquia Maldonado se caracteriza por el volcán Cerro Negro de Mayasquer que alcanza los 4400m de altura, y que sus relieves son variados, de escarpados a montañosos con fuertes a moderadas pendientes que van descendiendo de altura hacia la comunidad de Maldonado, las vertientes de los ríos son fuertes con pequeñas áreas de terrazas ligeramente inclinadas (PUCE, 2011, pág. 1).

3.4.1.2.6. Hidrografía.

“La subcuenca más importante corresponde al Río San Juan el cual se divide en micro cuencas como el río Plata y río Chilmá” (PUCE, 2011, pág. 1).

3.4.1.2.7. Clima.

En la Parroquia Maldonado existen tres tipos de climas con 2 estaciones definidas: a estación lluviosa (de diciembre a mayo y de octubre a noviembre) y la seca (de junio a septiembre) con un clima Ecuatorial Mesotérmico Semi-húmedo: en las comunidades de Chilmá Alto y Chilmá Bajo. La temperatura varía entre los 12 a 20 grados centígrados.

En la comunidad de Maldonado la estación lluviosa va (de diciembre a mayo) y la seca el resto del año con un clima Tropical Megatérmico Húmedo. La temperatura varía entre los 16 a 20 grados centígrados.

En las zonas del Páramo hacia el Plata el clima es Ecuatorial Frío de Alta Montaña, la altura condiciona las temperaturas y las lluvias (PUCE, 2011, pág. 1).

3.4.1.3. Antecedentes Socio-económicos.

3.4.1.3.1. Población.

Según los datos del Instituto Nacional de Estadísticas y Censos, en base al último Censo de Población y Vivienda realizado en el 2010, la Parroquia Maldonado tiene una población de 1703 habitantes (INEC, 2010).

3.4.1.3.2. Vivienda.

Chiriboga, (2005) señala que las viviendas antiguamente eran construidas con guadua, el techo con la hoja de bijao y se amarraban los maderos con bejuco. Actualmente las construcciones son mixtas, elaboradas con materiales que brinda la naturaleza como: madera, cemento, ladrillo, bloque, zinc, teja y eternit (pág. 32).

3.4.1.3.3. Economía.

La mayoría de los habitantes de Maldonado se dedican a la agricultura, ganadería y extracción de madera, pero otra pequeña parte de la población se dedican al comercio, transporte y las mujeres a los quehaceres de la casa; un número reducido ocupan empleos públicos. Actualmente existe una microempresa llamada “Café Golondrinas” la cual ha creado fuentes de trabajo para familias, jóvenes y amas de casa, quienes se encargan de fabricar el producto artesanalmente, lo que ha mejorado los ingresos económicos de algunas familias.

3.4.1.3.3.1. Agricultura.

En la Parroquia de Maldonado existen pequeños terrenos y grandes extensiones con sembríos de productos como la yuca, plátano, caña de azúcar, tomate de árbol, naranjilla, frejol, morochillo, arracacha, limón

mandarina, calabaza, hortalizas, maíz, granadilla, mora, entre otros que van de acuerdo a las necesidades.

3.4.1.3.3.2. Ganadería.

Gran parte de los habitantes de la Parroquia Maldonado se dedican a la ganadería pero de una forma tradicional, porque no existe la suficiente tecnología.

3.4.1.3.3.3. Pesca.

La pesca es de carácter recreativo o deportivo, sin embargo existen pobladores que se han dedicado a la reproducción de tilapia y trucha pero en menor escala.

3.4.1.3.3.4. Comercio.

Actualmente el comercio se realiza internamente y externamente con comerciantes de la ciudad de Tulcán y de Colombia. Se realiza una feria los días sábados en la cabecera parroquial, en donde se puede encontrar una gran variedad de productos de la zona, de Colombia y de la ciudad de Tulcán, además de algunas tiendas con productos de primera necesidad.

3.4.1.4. Transporte y Vías de Acceso.

Sus vías de acceso son: la vía Tulcán – Chical, la cual partiendo desde Tulcán hasta la parroquia de Tufiño es asfaltada y continuando desde esta parroquia hasta Chical es lastrada, la otra vía de acceso a la parroquia Maldonado es la vía Chical – El Carmen que de igual manera es lastrada.

El transporte público que da servicio a esta zona es: Trans Norte, Trans Doramald y Trans Valle. En Tulcán se puede tomar los buses Trans Norte o Trans Doramald que viajan todos los días hacia Maldonado, el bus pasa por las comunidades que se encuentran en la vía como el Laurel, Chilmá Alto, Maldonado, pero si se quiere acceder a la comunidad de Chilmá Bajo, el bus le deja en la comunidad de Chilmá Alto y luego usted puede alquilar una camioneta que le cobra 5,00 USD. En época de invierno estos caminos son

de difícil acceso es así que si se quiere viajar en otro tipo de transporte, este debe ser un vehículo 4x4.

Si es amante a la naturaleza, existen otras rutas interesantes para llegar hasta la comunidad de Maldonado. En el terminal de Ibarra toma el bus Trans Valle que realiza un recorrido de 4 horas hasta la cabecera parroquial, este bus sale todos los días.

La comunidad del Plata, Cortadera y Santa María disponen de camino de herradura y el medio de transporte es el caballo.

3.4.1.5. Servicios Básicos.

3.4.1.5.1. Medios de Comunicación.

- La cabecera parroquial es la única que cuenta con el servicio de dos cabinas telefónicas y líneas telefónicas domiciliarias, no existe señal para celular.
- Radio NOTI MIL del ejército ecuatoriano.
- Televisión por cable en el centro poblado.
- Prensa escrita que traen los residentes de la parroquia en forma ocasional.

3.4.1.5.2. Alumbrado.

Toda la población cuenta con luz eléctrica, y lámparas de alumbrado público.

3.4.1.6. Zonas de Vida.

La Parroquia Maldonado presenta las siguientes zonas de vida:

El ppSA (páramo pluvial Sub Alpino), bmhM (bosque muy húmedo Montano), bmhMB (bosque muy húmedo Montano Bajo) y bmhPM (bosque muy húmedo Pre Montano, en el cual se encuentra la mayor parte del territorio de la parroquia Maldonado, en donde los rasgos altitudinales están entre los 1500 a 2500 msnm, y la precipitación anual es de 2000 a 4000 mm con temperaturas de 18 a 24°C. Es por esta razón que la parroquia cuenta con una gran biodiversidad de flora (PUCE, 2011, pág. 3).

3.4.1.7. Flora y Fauna.

La flora que posee la parroquia Maldonado es muy variada y extensa, pero no ha sido aprovechada de una forma racional, lo que perjudicando la ecología de la zona, y que además la expansión de la frontera agrícola ha deteriorado el bosque natural. Por otro lado, la parroquia Maldonado es muy rica en cuanto al recurso fauna, pero la caza sin control de especies como el venado, raposa y guatuso, han disminuido su reproducción, es así que está prohibido cazar en la zona (PUCE, 2011, págs. 3,4).

Con la existencia de bosques naturales, páramo, grandes extensiones de pastizales y zonas de cultivo, es posible encontrar la siguiente flora y fauna:

Tabla 3: Flora y Fauna

FLORA	FAUNA
<p data-bbox="373 994 767 1021">ESPECIE DE PLANTAS AUTÓCTONAS</p> <p data-bbox="300 1048 841 1451">Cedro, aguacatillo, capulicillo, arrayán, cedrillo, amarillo, girón, yarumbo, chachajo, cascarilla, matial, pumamaque, sangre de gallina, maco, quino blanco, encino, laurel, motilón, cauchillo, cerote, guabo, porotón, ciruelo, encino, helecho, palmito, chilco, marco, guanto, agave, guandera, moquillo, carrizo, guaycundo, begonias, higuérón, chanulillo, barniz, hojarasca, yalte, tostadillo, palma, incienso, balso, cuso, caspe, sangre de drago, rosa, culebrilla, olivo, mote, mishindé, cacho de venado.</p> <p data-bbox="300 1491 841 1630">Por ser una zona húmedo-tropical existe una gran biodiversidad de especies como: orquídeas, anturios, musgos, helechos, bromelias, epifitas, entre otros.</p> <p data-bbox="448 1671 692 1697">PLANTAS DE CULTIVO</p> <p data-bbox="300 1747 841 1998">Tomate de árbol, mora, naranjilla, guayaba, plátano, papas, aguacate, zapallo, calabaza, caña, granadilla, limón, naranja, papa china, frejol, brócoli, coliflor, ají, tomate de carne, haba, remolacha, lechuga, acelga, suquini, zanahoria, arracacha, camote, perejil, apio, rábano, uvilla.</p>	<p data-bbox="1102 994 1166 1021">AVES</p> <p data-bbox="863 1043 1406 1330">Tucán, gallo de peña, buitres, pava, pájaro carpintero, búho, colibrí, tijereta, tiren, curillo, marucha, siete onzas, lechuza, cuervo, gavilán, tórtola, filtro, golondrina, guibia, patos, garceta, loros verdes y azules, marucha, quilincho, torcaza, guálgaros, gallinazo, mamao, quinde, haragán, cucharero, chiguaza, grulla, gorrión, garrapatero, pájaro reo, papagayo.</p> <p data-bbox="1062 1370 1206 1397">MAMÍFEROS</p> <p data-bbox="863 1438 1406 1724">Oso, armadillo, ardilla, puma, tigrillo, cungan, zorro, sacha cuy, zorrillo, conejo, culebra, preñadilla, lagartija, truchas, venado soche, venado chonta, osos de anteojos, osos hormigueros, osos perezoso, guanta, cusumbe, perico ligero, mono, pilmo, tejón, erizo, chucuri, raposa, ratón, lobo, machín, comadreja, guatuso, nutria, armadillo, puerco espín.</p> <p data-bbox="1015 1765 1254 1792">INSECTOS Y REPTILES</p> <p data-bbox="863 1832 1406 1939">Serpiente, lagartija, ranas, sapos, mariposas, cachos, camaleón, arañas, alacrán, ciempiés, milpiés, lombriz.</p>

PLANTAS MEDICINALES	PECES
Llantén, cola de caballo, taraxaco, valeriana, toronjil de caña, chicoria, cedrón, frambuesa, eucalipto, ortiga, hierba mora, tilo, ajeno, neldo, ortiga, menta, oreja de gato, botoncillo, ruda, hierva luisa, hierba buena, paico, mayamblea, tipo, platanillo, sábila, romero, manzanilla, coca, marco, borraja, hoja de zapallo, helechos, chilca, verbena, atusara, hierba de conejo, barrabás, cueche, yaguachi, zarzaparrilla, sunfo.	<p data-bbox="863 259 1406 327">Trucha, barbudo, sabaleta, preñadilla, pangoritas.</p> <p data-bbox="954 367 1315 394" style="text-align: center;">ANIMALES Y AVES DOMÉSTICOS</p> <p data-bbox="863 439 1406 539">Vacas, cerdos, caballos, oveja de lana, oveja peli buey, chivo, cuy, conejo, gallina, pavo, pato, ganso, perro, gato.</p>

Fuente: Investigación de campo.

Elaborado por: Diana Moreno y Sandra Padilla.

3.4.1.8. Áreas y Bosques Protegidos.

En la parroquia Maldonado se encuentra una parte del Bosque Protector Golondrinas que forma parte del Patrimonio Forestal del Estado, el cual constituye una fuente de agua dulce para la parroquia y garantiza la biodiversidad del sector (ALTROPICO, 2006, pág. 9).

3.4.1.9. Turismo.

Actualmente los habitantes de la parroquia de Maldonado se han organizado para desarrollar proyectos turísticos, de los cuales la mayoría son apoyados por el Gobierno Provincial del Carchi, se pudo evidenciar un proyecto de capacitación a un grupo de pobladores de algunas comunidades de la parroquia, en temas como gastronomía con productos típicos de la zona, guianza y manejo de grupos, con el fin de que puedan desarrollar la actividad turística en las diferentes comunidades aprovechando la gran diversidad de recursos que posee la parroquia Maldonado además de un excelente clima cálido propicio para el turista.

3.4.1.10. Turismo Comunitario.

El turismo comunitario invita al turista a vivir una experiencia única e inolvidable llena de aventuras junto a las comunidades ancestrales que habitan en la Parroquia Maldonado, en donde se aprende de las labores de su diario vivir, sus historias, mientras se admira el mágico paisaje que rodea a las comunidades.

En la comunidad de Chilmá Bajo usted puede practicar este tipo de turismo en la Finca El Paraíso en el sector del Placer. La asociación “El Paraíso de Emprendedores” que está conformada por algunas familias del sector le brinda la posibilidad de convivir con ellos y aprender de sus costumbres y tradicionales labores diarias.

3.4.1.11. La gente y el estilo de vida.

En la parroquia de Maldonado, la gente está muy orgullosa de su tierra considerándola como una tierra generosa. La mayor parte de su gente se dedica a la agricultura, ganadería y comercio, y sus ferias son los días sábados donde se puede encontrar una gran variedad de productos que se dan en la zona, es así que Maldonado es considerada como una tierra de paz en armonía con la naturaleza.

Foto 2: Mercado en Maldonado.



Tomada por: Diana Moreno.

3.4.1.12. Costumbres y tradiciones.

3.4.1.12.1. Fiestas.

Foto 3: Comparsa en Maldonado.



Tomada por: Lic. Gerardo Chiriboga.

La Parroquia de Maldonado invita al turista a participar y compartir en sus fiestas tradicionales de Parroquialización, el 16 de noviembre en donde se realizan comparsas organizadas por todas las comunidades de la parroquia de Maldonado.

También está la fiesta de Fin de año para la cual se reúnen propios y extraños para disfrutar de las diferentes actividades, el 30 de diciembre los jóvenes en una tradición de 10 años, hacen una gincana que consiste en organizar un grupo de mujeres y uno de hombres, les dan pistas y tienen que buscarlas y entregar al jurado, quien a su vez ordena a los grupos hacer cierta actividad y el grupo que lo haga mejor o más rápido gana, al siguiente día los perdedores se visten de viudas.

Se celebran varias fiestas religiosas como: las fiestas de San Pedro el 28 de junio en la comunidad de Chilmá Bajo, también se festejan El Martirio de San Juan Bautista, patrono de la parroquia, que se celebra el 28 de agosto, también está la del Corpus Cristi que es la última semana de mayo en las que se preparan bailes del San Juan y el Danzante con ciertos atuendos realizaba el baile de la arrancada de los gallos vivos en recuerdo de la degollación de San Juan Bautista como lo cuenta la biblia y el baile del danzante para rendir honores al Santísimo Sacramento. Así como también se celebran fiestas del Señor del Río todo el mes de enero, San Antonio, San Vicente, nuestra señora de las Lajas el 13 y 14 de agosto, en donde se derrochan, comida y aguardiente.

3.4.1.12.2. Juegos Tradicionales.

La parroquia de Maldonado aún conserva aquellos juegos que hacen divertir a niños jóvenes y adultos, algunos no son tradicionales u originarios de la zona pero que de alguna manera se han caracterizado por la alegría con la que los practican la gente de la parroquia, como son: el ecua vóley, futbol, juegos infantiles tradicionales como: bolas, bailar los trompos, zumbambicos, escondidas, rayuela, congelados, cocinadas y algunos juegos de competencia, que se practican en las fiestas de la parroquia como son los encostalados, el huevo en la cuchara, el baile del palito, las ollas encantadas, y el juego de la corrida de cintas.

La corrida de cintas es un juego originario de España que lo implantaron en la época de la colonia, los pueblos con más influencia española continuaron con ésta tradición hasta el día de hoy, pero en algunos lugares como en la Parroquia de Maldonado se agregó algunas alternativas para que este juego pueda ser practicado por personas de todas las edades, por ejemplo los adultos y jóvenes pueden hacerlo en caballo y los niños en bicicletas. Para realizar este juego los organizadores colocan una cuerda de un extremo al otro de la calle y allí se pone las cintas enrolladas, las cuales tienen un número y son premiadas, el concursante lleva un esfero y a la velocidad que baya tiene que enganchar a la cinta por la argolla y sacarla. La persona que dona la cinta es quien entrega el premio.

3.4.1.13. Folklore Y Música.

La música y la danza se conjugan en las fiestas típicas de la parroquia mostrando la alegría con la que se viven los diferentes eventos. En Maldonado existe el grupo de danza “Inkal Us Pasu”, el cual realiza bailes representativos de las comunidades indígenas del Ecuador.

Foto 4: Grupo de Danza Inkal Us Pasu.



Tomada por: Lic. Gerardo Chiriboga.

El amor que le tiene sus habitantes a la parroquia de Maldonado es muy evidente, es así que existe el grupo musical “Alpa Mama Yary Kindu”, quienes deleitan a las personas con el pasacalle “Maldonado” que es inspiración del señor Silvano Quiróz, persona representativa de la parroquia.

3.4.1.14. Gastronomía.

Foto 5: Plato Típico de Maldonado.



Tomada por: Martín Goyes.

Los platos típicos de la parroquia Maldonado son elaborados con productos de la zona, entre estos platos se destacan la torta de chontaduro, el sancocho de gallina criolla, el hornado, las empanadas de verde, ceviche de palmito, la torta de maqueño, las tortillas de yuca, los envueltos de yuca y plátano.

3.4.1.15. Saberes Ancestrales.

Chiriboga (2005) menciona que los agricultores de la Parroquia Maldonado realizan la siembra, deshierbes y cosechas tomando en cuenta la tradición ancestral del calendario lunar. Para cosechar los productos no deben estar en el quinto día de la luna creciente, se cae la flor y se pudren los frutos, la siembra se realiza según el producto, así: en el cultivo de tomate de árbol, la siembra se hace a partir del día seis de luna creciente, para que de esta manera los frutos salgan gruesos, la caña de azúcar, se la realiza especialmente durante toda la luna creciente, la siembra de la yuca se la realiza en los días seis y doce exactamente para que engrose bien (pág. 27).

3.4.1.16. Hospedaje y Alimentación.

3.4.1.16.1. En La Cabecera Parroquial.

En la comunidad de Maldonado existen 5 establecimientos que ofrecen el servicio de alojamiento y alimentación, a excepción de uno que solo ofrece el servicio de alimentación estos son:

3.4.1.16.1.1. Campamento “La Dolorosa”.

Tiene capacidad para 50 personas, ofrece los servicios de alojamiento por el precio de 3,00 USD por persona y alimentación a 2,50 USD por persona. Este campamento es dirigido por el Padre Vicente Landázuri sacerdote de la iglesia La Dolorosa en la ciudad de Tulcán.

3.4.1.16.1.2. Hostal Restaurante Albita.

Tiene capacidad para alojar a 12 personas. Ofrece los servicios de alojamiento por el precio de 4,00 USD por persona y alimentación a 2,50 USD por persona. Su propietaria es la señora Amanda Meneses.

3.4.1.16.1.3. Residencial “San Jacinto”.

Tiene capacidad para alojar a 14 personas. Ofrece los servicios de alojamiento por el precio de 4,00 USD por persona y alimentación a 2,50 USD por persona. Su propietaria es la señora Lilia Coral.

3.4.1.16.1.4. Residencial “Monte Loma”.

Tiene capacidad para alojar a 12 personas. Ofrece los servicios de alojamiento por el precio de 4,00 USD por persona y alimentación a 2,50 USD por persona, además preparan platos típicos de la zona bajo pedido. Su propietaria es la señora Zoila Ramírez.

3.4.1.16.1.5. Picantería Katy.

Es un restaurante que ofrece gran variedad de platos sencillos y típicos de la zona, además ofrece los servicios de bar y una cancha de vóley para quienes quieran divertirse, o para los amantes de la aventura el lugar ofrece el servicio de camping en el mirador “Loma San Francisco” a 10 minutos. Su propietaria es la Srta. Paola Arellano.

Otra opción para disfrutar de la gastronomía de la zona es la feria que se realiza los sábados en donde se ofrece una gran variedad de platos.

3.4.1.16.2. En la Comunidad de Chilmá Bajo.

Antiguamente los moradores de Chilmá Bajo adecuaban las habitaciones de sus viviendas para alojar a los visitantes, quienes tenían la oportunidad de experimentar más de cerca las costumbres de la comunidad.

Actualmente, a través de los proyectos ecoturísticos impulsados por el Gobierno Provincial del Carchi, se ha implementado 2 albergues comunitarios para brindar el servicio de alimentación y hospedaje:

3.4.1.16.2.1. Albergue Legado Pasto.

Se encuentra en el centro de la comunidad de Chilmá Bajo junto a la capilla. Tiene la capacidad para hospedar a 7 personas, por el precio de 4,00 USD por persona. Este lugar ofrece a los visitantes el servicio de alimentación con gran variedad de platos típicos de la comunidad.

3.4.1.16.2.2. Albergue El Paraíso.

Se encuentra en el sector del Placer, en la Finca El Paraíso, tiene la capacidad para albergar a 20 personas. También ofrece los servicios de alimentación con platos típicos de la comunidad, de los cuales los más apetecidos son: cuy con papas, ceviche de palmito, gallina de campo, conejo asado, pavo relleno, parrilladas de borrego, choclo con queso, trucha, mermelada con frutas de la zona; además del servicio de guianza. El albergue ofrece paquetes turísticos de 20, 30 y 45 dólares por persona, que incluyen los servicios ya mencionados.

3.4.2. Atractivos turísticos inventariados por el MINTUR.

3.4.2.1. Cascada Guaygambí.

Foto 6: Cascada Guaygambí.



Tomada por: Sandra Padilla.

Se encuentra a 1481 msnm, con una temperatura que oscila entre los 18 a 24°C. Su ubicación geográfica es: latitud 822027 N y longitud 100650 E.

El acceso a la cascada es por un sendero de piedras el cual se encuentra en muy mal estado, razón por la cual es muy difícil llegar a la cascada especialmente en época de invierno, que es cuando el camino se vuelve

resbaladizo, pero como se encuentra en el centro poblado de la Comunidad de Maldonado, se la puede observar fácilmente desde allí.

La cascada tiene varias caídas y en la última se forma un pequeño vado de 2 metros de ancho. Tiene un salto de 45m y el agua es transparente y tiene una temperatura de 17°C. Las aguas de la cascada provienen de la parte alta de Maldonado y desembocan en el río Plata. Sus orillas están rodeadas por paredes rocosas de tierra frágil con presencia de azufre y hierro (MINTUR, Actualización del inventario de los atractivos turísticos de Carchi e Imbabura, 2007).

Las actividades que se pueden realizar en este sitio turístico son: fotografía y caminatas.

3.4.2.2. Cascada Duende Vago.

Foto 7: Cascada Duende Vago.



Tomada por: Diana Moreno.

Se encuentra en la cabecera parroquial de Maldonado, ingresando al balneario parroquial, a una altura de 1508 msnm, con una temperatura de 20°C. Su ubicación geográfica es: latitud 82187 N y longitud 101214 E.

Esta cascada tiene 4 metros de ancho con varias caídas, y en la última se forma un pequeño vado. Tiene un salto de 12 metros y el

agua es transparente y tiene una temperatura de 18°C. Está rodeada de roca y abundante flora arbustiva y herbácea. Aquí se pueden observar vegetación natural como helechos, anturios y guabos. Un sendero conduce hacia la cascada lo que permite fácil acceso al atractivo. En el entorno se encuentran frutales especialmente plátano, naranjas y limones (MINTUR, Actualización del inventario de los atractivos turísticos de Carchi e Imbabura, 2007).

Las actividades que se pueden realizar en este sitio turístico son: fotografía, senderismo y darse un refrescante baño en la cascada.

3.4.2.3. Cascada Humeadora.

Foto 8: Cascada Humeadora.



Tomada por: Diana Moreno.

Se encuentra a una altitud de 2675 msnm, con una temperatura promedio de 12°C. Su ubicación geográfica es: latitud 91103 N y longitud 831392 E.

La cascada se encuentra en una zona montañosa de transición entre el páramo y el bosque nublado. Por la formación rocosa presenta una caída muy alta de 45 metros, su agua es transparente y tiene una temperatura de 9°C; además, en la parte baja de la cascada se forma un vado de 4m de ancho, pero no tiene fácil acceso. Está rodeada por

especies florísticas y arbustivas (MINTUR, Actualización del inventario de los atractivos turísticos de Carchi e Imbabura, 2007).

Las actividades que se pueden realizar en este sitio turístico es la fotografía.

3.4.2.4. Río San Juan.

Foto 9: Río San Juan.



Tomada por: Sandra Padilla.

Se encuentra a 1454 msnm, con una temperatura de 20°C. Su ubicación geográfica es: latitud 822456 N y longitud 100727 E.

El río San Juan tiene 12 metros de ancho y el agua es transparente y clara, tiene una temperatura de 25°C. Está en una zona montañosa en la que se pueden observar pendientes, cultivos tropicales de plátano, papaya, guayaba y árboles maderables. En sus alrededores existen remanentes de bosque secundario. Está rodeado de arbustos, principalmente de caña brava y guadua. Varias cascadas y riachuelos son afluentes de este río que forman la micro cuenca del río San Juan. Las riberas están conformadas por rocas de diversos tamaños y arena, en donde algunos moradores del sector lavan su ropa (MINTUR, Actualización del inventario de los atractivos turísticos de Carchi e Imbabura, 2007).

Las actividades que se pueden realizar en este sitio turístico es: fotografía, pesca, rafting y tubing en época de verano.

3.4.2.5. Sitio Arqueológico de Chilmá.

Está ubicado en la comunidad de Chilmá Bajo, en la Parroquia Maldonado al noroccidente de Tulcán, Provincia del Carchi. Se encuentra dentro del ecosistema llamado Bosque húmedo Montano Bajo, y posee una temperatura anual promedio entre 12 y 18°C.

El sitio arqueológico ocupa 9 km², en donde se encuentran varios vestigios de ocupación humana prehispánica asociados con la cultura Pasto, del período de Integración ecuatoriano entre 800 – 1500 años d.C. En la comunidad se definieron tres sitios arqueológicos: Chilmá 1, Chilmá 2 y San Pedro, los tres sitios forman un solo asentamiento Pasto distribuido en sectores (Astudillo, 2007, pág. 35).

3.4.2.5.1. Sitio Chilmá 1.

Este sitio es un asentamiento humano de tipo permanente ubicado a 2.185 msnm, con un área de 2.325.258 metros cuadrados. Existen 13 bohíos, 3 petroglifos, y piedras cónicas ubicadas al pie de la Iglesia del pueblo. Cabe especificar que los bohíos son viviendas redondas con una sola puerta de acceso, paredes de adobe y algunas veces con bases de piedra y cubierta cónica de paja sostenida por un poste central introducida en el suelo. Los petroglifos son piedras sobre las que se han tallado motivos simbólicos (Astudillo, 2007, págs. 3,35).

Foto 10: Petroglifo de la Mano.



Tomada por: Diana Moreno.

Foto 11: Petroglifo (Mapa).



Tomada por: Sandra Padilla.


3.4.2.5.2. Sitio Chilmá 2.

Este sitio es un asentamiento humano de tipo permanente que se ubica a 2.290 m.s.n.m. en promedio. Abarca un área de 936.482,011 metros cuadrados. En este sitio existen 7 bohíos, 2 petroglifos y piedras cónicas, cabe resaltar que aquí se encuentran los 2 bohíos más grandes de toda la comunidad, que llevan el nombre de Bohío Chalapud 1 y Chalapud 2 (Astudillo, 2007, págs. 37,38).

Estos 2 bohíos Chalapud 1 y Chalapud 2 también se los conoce como bohíos gemelos debido a que se encuentran juntos a menos de 3 metros de

distancia entre sí, y se localizan en una zona elevada en la finca El Paraíso de la familia Chalapud.

Foto 12: Bohío Chalapud 1.



Tomada por: Diana Moreno.

3.4.2.5.3. Sitio San Pedro.

Este sitio es un asentamiento humano de tipo permanente, que se ubica a 2.154 msnm. Abarca un área de 163.605,464 metros cuadrados. Se encuentra al margen derecho del río Chilmá, aquí existen 9 bohíos, pequeños muros de piedra con formas cuadrangulares y 8 petroglifos de los cuales el más grande e impresionante del sitio se encuentra en la orilla norte del río Chilmá (Astudillo, 2007, pág. 39).


En toda la comunidad de Chilmá Bajo se han registrado 29 bohíos y un número representativo de petroglifos; algunos petroglifos ubicados en este sitio demuestran figuras con motivos circulares en alto relieve, zig-zag y figuras antropomorfas, pero que por falta de estudios y mantenimiento en el sitio arqueológico, los vestigios se están deteriorando (MINTUR, Actualización del inventario de los atractivos turísticos de Carchi e Imbabura, 2007).

Varias de las investigaciones realizadas señalan que en los bohíos grandes se realizaban fiestas y cultos o eran lugares de habitación de los caciques y que generalmente estaban ubicados en partes altas. En el caso de los petroglifos no

existe un estudio amplio y exacto de su significado, posiblemente era una forma de comunicación (Chalapud, 2011).

3.4.2.6. Cascada La Comadre.

Foto 13: Cascada La Comadre.



Tomada por: Sandra Padilla.

Se encuentra a 2679 msnm, con una temperatura es de 10°C. Su ubicación geográfica es: latitud 831337 N y longitud 90991 E.


Esta cascada se encuentra en el noroccidente de Tulcán, en el Kilómetro 65 en la comunidad de San Pedro y sus aguas son resultado de la filtración por el pajonal. Su nombre se debe a que la vieja del monte denominada la comadre, llegaba a esta cascada y gritaba. Tiene una caída de 60 metros y presenta una exuberante vegetación, con un bosque nublado con especies como grumos y laurel brindando un espectáculo natural a los visitantes (MINTUR, Actualización del inventario de los atractivos turísticos de Carchi e Imbabura, 2007).

Actividades que se pueden realizar en este atractivo natural: es un lugar propicio para la observación de aves y mariposas, se puede realizar caminatas, cabalgatas y fotografía.

A	Categoría: Patrimonio de la humanidad <input type="checkbox"/>
L	Patrimonio del Ecuador <input checked="" type="checkbox"/>
I	11. ESTADO DE CONSERVACIÓN DEL ENTORNO
D	ALTERADO <input checked="" type="checkbox"/> NO ALTERADO <input type="checkbox"/> EN PROCESO DE DETERIORO <input type="checkbox"/>
A	DETERIORADO <input type="checkbox"/> CONSERVADO <input type="checkbox"/>
D	CAUSAS: El avance de la frontera agrícola y ganadería.
	12. INFRAESTRUCTURA VIAL Y DE ACCESO
	Tipo: Terrestre
	Subtipo: Lastrado
	Estado de las vías: Regular
	Transporte: Bus, 4x4
	Frecuencias: Diarias
	Temporalidad de acceso: 365 días al año.
A	13. RUTA DE BUSES
P	NOMBRE DE LA RUTA: Tulcán – Maldonado
O	DESDE: Tulcán HASTA: Maldonado FRECUENCIA: Diaria TIEMPO: 3 horas
Y	14. SERVICIOS:
O	<input checked="" type="checkbox"/> Alimentación <input checked="" type="checkbox"/> Visitas guiadas
	<input checked="" type="checkbox"/> Alojamiento <input type="checkbox"/> Rutas auto guiadas
	<input type="checkbox"/> Talleres <input type="checkbox"/> Señalización interna
	<input checked="" type="checkbox"/> Señalización para llegar <input type="checkbox"/> Servicios higiénicos
	<input checked="" type="checkbox"/> Limpieza y Recogida de basuras <input checked="" type="checkbox"/> Seguridad, Mantenimiento
	<input type="checkbox"/> Folletos informativos <input checked="" type="checkbox"/> Teléfono público
	<input checked="" type="checkbox"/> Información sobre el recurso <input type="checkbox"/> Telefonía celular.
	15. ASOCIACIÓN CON OTROS ATRACTIVOS
	NOMBRES: Cascada Guaygambí Cascada Duende Vago
	16. DIFUSIÓN DEL ATRACTIVO
SIGNIFICADO	LOCAL <input checked="" type="checkbox"/> NACIONAL <input type="checkbox"/>
	PROVINCIAL <input type="checkbox"/> INTERNACIONAL <input type="checkbox"/>
	17. PERSONA DE CONTACTO
	Sra. Silvia Quendí Presidenta de la Junta Parroquial de Maldonado. Lic. Gerardo Chiriboga.
	FUENTES DOCUMENTALES E INFORMATIVAS
	Libro "Cuidado, Patrimonio y Ecología de Maldonado" del Lic. Gerardo Chiriboga. Entrevista al Lic. Gerardo Chiriboga. Video "Maldonado Tierra de Paz" elaborado por profesores y alumnos del colegio Maldonado.
	OBSERVACIONES:
Ficha realizada por:	Fecha:
Diana Moreno y Sandra Padilla	Marzo 2012

Ficha 2: Orquideario Sr. Héctor Yela.

FICHA DE ATRACTIVOS		
1. NOMBRE Orquideario Sr. Héctor Yela	2. FICHA N° 02	3. FICHAS ASOCIADAS
4. CATEGORÍA Realizaciones Técnicas, Científicas o Artísticas Contemporáneas.	5. TIPO Y SUBTIPO Centros Científicos y Técnicos – Jardines Botánicos	
6. UBICACIÓN:		
PROVINCIA:	Carchi	
CIUDAD y/o CANTÓN:	Tulcán	
LOCALIDAD:	Maldonado	
LATITUD (UTM):	821914 N	
LONGITUD (UTM):::	101039 E	
C	7. CARACTERÍSTICAS FÍSICAS DEL ATRACTIVO:	
A	ALTURA (m.s.n.m): 1488	TEMPERATURA (°C): 18 a 24


L I D A D	8. DESCRIPCIÓN DEL ATRACTIVO:	
	Foto 15: Orquideario Sr. Héctor Yela.	
		
	Tomada por: Sandra Padilla.	
	<p>Está ubicado en la vivienda de la familia Yela.</p> <p>Su propietario manifestó que el orquideario cuenta con 350 especies de orquídeas aproximadamente, y que todos los miembros de su familia se dedican desde hace 20 años al cultivo de las orquídeas, las cuales le ha costado mucho trabajo recolectar,</p> <p>Algunas especies las más conocidas en el medio son: Franiperium, Devalias, Anguloas, Pictoniosis, entre otras.</p> <p>También existe un pequeño museo de piedras antiguas de toda forma y de ciertos materiales, las cuales producen un sonido diferente a las otras, algunas de ellas poseen un filo cortante, y también hay algunos morteros.</p>	
9. USOS (SIMBOLISMO)		
Fotografía y observación de orquídeas.		
10. ESTADO DE CONSERVACIÓN DEL ATRACTIVO		
ALTERADO <input type="checkbox"/> NO ALTERADO <input type="checkbox"/> EN PROCESO DE DETERIORO <input type="checkbox"/> DETERIORADO <input type="checkbox"/> CONSERVADO <input type="checkbox"/>		
CAUSAS: El lugar está descuidado, por lo que no existe una correcta organización de las orquídeas.		
11. ESTADO DE CONSERVACIÓN DEL ENTORNO		
ALTERADO <input type="checkbox"/> NO ALTERADO <input type="checkbox"/> EN PROCESO DE DETERIORO <input type="checkbox"/> DETERIORADO <input type="checkbox"/> CONSERVADO <input type="checkbox"/>		
CAUSAS: El avance de la frontera agrícola y ganadería.		
A P O Y O	12. INFRAESTRUCTURA VIAL Y DE ACCESO	
	Tipo: Terrestre Subtipo: Lastrado Estado de las vías: Regular Transporte: Bus, 4x4 Frecuencias: Diarias Temporalidad de acceso: 365 días al año.	
	13. RUTA DE BUSES	
	NOMBRE DE LA RUTA: Tulcán – Maldonado DESDE: Tulcán HASTA: Maldonado FRECUENCIA: Diaria TIEMPO: 3 horas	
	14. SERVICIOS:	
<input type="checkbox"/> Alimentación <input type="checkbox"/> Visitas guiadas <input type="checkbox"/> Alojamiento <input type="checkbox"/> Rutas auto guiadas <input type="checkbox"/> Talleres <input type="checkbox"/> Señalización interna <input type="checkbox"/> Señalización para llegar <input type="checkbox"/> Servicios higiénicos <input type="checkbox"/> Limpieza y Recogida de basuras <input type="checkbox"/> Seguridad, Mantenimiento <input type="checkbox"/> Folletos informativos <input type="checkbox"/> Teléfono público <input type="checkbox"/> Información sobre el recurso. <input type="checkbox"/> Telefonía celular.		
15. ASOCIACIÓN CON OTROS ATRACTIVOS		

	<p>Posee 12 hectáreas</p> <p>Su principal atractivo es el destiladero manual que produce aproximadamente 100 litros de puntas en 5 horas, obtenidas de la caña de azúcar.</p> <p>Esta granja tiene 37 años produciendo licor, lo cual lo hace ser el único destiladero del sector.</p> <p>En esta granja también existe un trapiche, cultivos de café, naranjilla, plátano, caña de azúcar y limón.</p>							
	<p>9. USOS (SIMBOLISMO) Fotografía, caminatas y charlas sobre cultivos, observación del proceso que se realiza en el destiladero.</p>							
	<p>10. ESTADO DE CONSERVACIÓN DEL ATRACTIVO ALTERADO <input type="checkbox"/> NO ALTERADO <input type="checkbox"/> EN PROCESO DE DETERIORO <input type="checkbox"/> DETERIORADO <input type="checkbox"/> CONSERVADO <input checked="" type="checkbox"/> CAUSAS: Gracias al trabajo permanente de su dueño para ser conservada.</p>							
	<p>11. ESTADO DE CONSERVACIÓN DEL ENTORNO ALTERADO <input type="checkbox"/> NO ALTERADO <input type="checkbox"/> EN PROCESO DE DETERIORO <input type="checkbox"/> DETERIORADO <input type="checkbox"/> CONSERVADO <input checked="" type="checkbox"/> CAUSAS: Está rodeado de montañas con abundante vegetación.</p>							
A P O Y O	<p>12. INFRAESTRUCTURA VIAL Y DE ACCESO Tipo: Terrestre Subtipo: Lastrado y empedrado. Estado de las vías: Regular Transporte: Bus, 4x4 Frecuencias: Diarias Temporalidad de acceso: 365 días al año.</p>							
	<p>13. RUTA DE BUSES NOMBRE DE LA RUTA: Tulcán – Maldonado DESDE: Tulcán HASTA: Maldonado FRECUENCIA: Diaria TIEMPO: 3 horas</p>							
	<p>14. SERVICIOS: <input type="checkbox"/> Alimentación <input checked="" type="checkbox"/> Visitas guiadas <input type="checkbox"/> Alojamiento <input type="checkbox"/> Rutas auto guiadas <input type="checkbox"/> Talleres <input type="checkbox"/> Señalización interna <input type="checkbox"/> Señalización para llegar <input type="checkbox"/> Servicios higiénicos <input type="checkbox"/> Limpieza y Recogida de basuras <input type="checkbox"/> Seguridad, Mantenimiento <input type="checkbox"/> Folletos informativos <input type="checkbox"/> Teléfono público <input checked="" type="checkbox"/> Información sobre el recurso. <input type="checkbox"/> Telefonía celular.</p>							
	<p>15. ASOCIACIÓN CON OTROS ATRACTIVOS NOMBRES: Cascada Guaygambí Comunidad de Maldonado.</p>							
	<table border="1"> <tr> <td rowspan="2" style="text-align: center;">SIGNIFICADO</td> <td>16. DIFUSIÓN DEL ATRACTIVO</td> <td></td> </tr> <tr> <td>LOCAL <input checked="" type="checkbox"/></td> <td>NACIONAL <input type="checkbox"/></td> </tr> <tr> <td></td> <td>PROVINCIAL <input type="checkbox"/></td> <td>INTERNACIONAL <input type="checkbox"/></td> </tr> </table>	SIGNIFICADO	16. DIFUSIÓN DEL ATRACTIVO		LOCAL <input checked="" type="checkbox"/>	NACIONAL <input type="checkbox"/>		PROVINCIAL <input type="checkbox"/>
SIGNIFICADO	16. DIFUSIÓN DEL ATRACTIVO							
	LOCAL <input checked="" type="checkbox"/>	NACIONAL <input type="checkbox"/>						
	PROVINCIAL <input type="checkbox"/>	INTERNACIONAL <input type="checkbox"/>						
	<p>17. PERSONA DE CONTACTO Sra. Silvia Quendí Presidenta de la Junta Parroquial de Maldonado. Sr. Pablo Goyes, propietario.</p>							
	<p>FUENTES DOCUMENTALES E INFORMATIVAS En la entrevista realizada al Sr. Pablo Goyes, propietario. Observación de capo.</p>							
	<p>OBSERVACIONES: El servicio de información sobre el recurso es facilitado por su propietario el Sr. Pablo Goyes. Para acceder a este lugar se lo tiene que hacer con el señor Goyes debido a la dificultad para dirigirse solos.</p>							
	<table border="1"> <tr> <td>Ficha realizada por: Diana Moreno y Sandra Padilla</td> <td>Fecha: Marzo 2012</td> </tr> </table>	Ficha realizada por: Diana Moreno y Sandra Padilla	Fecha: Marzo 2012					
Ficha realizada por: Diana Moreno y Sandra Padilla	Fecha: Marzo 2012							

O	Subtipo:	Lastrado y sendero.		
Y	Estado de las vías:	Regular		
O	Transporte:	Bus, 4x4		
	Frecuencias:	Diarias		
	Temporalidad de acceso:	365 días al año.		
13. RUTA DE BUSES				
NOMBRE DE LA RUTA: Tulcán – Maldonado				
DESDE: Tulcán		HASTA: Maldonado		FRECUENCIA: Diaria TIEMPO: 3 horas
14. SERVICIOS:				
<input type="checkbox"/> Alimentación		<input type="checkbox"/> Visitas guiadas		
<input type="checkbox"/> Alojamiento		<input type="checkbox"/> Rutas auto guiadas		
<input type="checkbox"/> Talleres		<input type="checkbox"/> Señalización interna		
<input type="checkbox"/> Señalización para llegar		<input type="checkbox"/> Servicios higiénicos		
<input type="checkbox"/> Limpieza y Recogida de basuras		<input type="checkbox"/> Seguridad, Mantenimiento		
<input type="checkbox"/> Folletos informativos		<input type="checkbox"/> Teléfono público		
<input type="checkbox"/> Información sobre el recurso.		<input type="checkbox"/> Telefonía celular.		
15. ASOCIACIÓN CON OTROS ATRACTIVOS				
NOMBRES:				
Cascada Duende Vago				
Cascada Pinyaté.				
16. DIFUSIÓN DEL ATRACTIVO				
SIGNIFICADO	LOCAL	<input type="checkbox"/>	NACIONAL	<input type="checkbox"/>
	PROVINCIAL	<input type="checkbox"/>	INTERNACIONAL	<input type="checkbox"/>
17. PERSONA DE CONTACTO				
Sra. Silvia Quendí Presidenta de la Junta Parroquial de Maldonado.				
Lic. Gerardo Chiriboga.				
FUENTES DOCUMENTALES E INFORMATIVAS				
Entrevista realizada al Lic. Gerardo Chiriboga.				
Video "Maldonado Tierra de Paz" elaborado por profesores y alumnos del colegio Maldonado.				
Observación de capo.				
OBSERVACIONES: El servicio de información y guianza es facilitado por Sr. Gerardo Chiriboga y los estudiantes del Colegio Maldonado.				
Existen algunas partes del sendero que presentan un poco de dificultad por la presencia de una quebrada.				
Ficha realizada por:			Fecha:	
Diana Moreno y Sandra Padilla			Marzo 2012	

Ficha 5: Cascada Pinyaté.

FICHA DE ATRACTIVOS		
1. NOMBRE	2. FICHA N°	3. FICHAS ASOCIADAS
Cascada Pinyaté.	05	
4. CATEGORÍA	5. TIPO Y SUBTIPO	
Sitio Natural.	Ríos – Cascadas.	
6. UBICACIÓN:		
PROVINCIA:	Carchi	
CIUDAD y/o CANTÓN:	Tulcán	
LOCALIDAD:	Maldonado	
LATITUD (UTM):	821754 N	
LONGITUD (UTM)::	101105 E	
C	7. CARACTERÍSTICAS FÍSICAS DEL ATRACTIVO:	
A	ALTURA (m.s.n.m): 1522	TEMPERATURA (°C): 18 a 24
L	8. DESCRIPCIÓN DEL ATRACTIVO:	

I D A D	<p style="text-align: center;">Foto 17: Cascada Pinyaté.</p>  <p style="text-align: center;">Tomada por: Sandra Padilla.</p> <p>Se encuentra a 30 minutos de la comunidad de Maldonado.</p> <p>Su acceso es por el Sendero Ecológico Teldibí.</p> <p>Esta cascada tiene una caída de 30 metros y sus aguas cruzan por el sendero Teldibí a manera de riachuelo.</p> <p>Su nombre se debe a que en todo el trayecto del sendero se encuentra una planta que lleva este nombre, la cual era utilizada por los antepasados para construir sus casas, sirviendo para amarrar o sostener la madera.</p>
	<p>9. USOS (SIMBOLISMO) Fotografía, Caminatas, darse un refrescante baño en la cascada.</p>
	<p>10. ESTADO DE CONSERVACIÓN DEL ATRACTIVO ALTERADO <input type="checkbox"/> NO ALTERADO <input type="checkbox"/> EN PROCESO DE DETERIORO <input type="checkbox"/> DETERIORADO <input type="checkbox"/> CONSERVADO <input checked="" type="checkbox"/> CAUSAS: Se encuentra dentro del sendero Teldibí.</p>
	<p>11. ESTADO DE CONSERVACIÓN DEL ENTORNO ALTERADO <input type="checkbox"/> NO ALTERADO <input type="checkbox"/> EN PROCESO DE DETERIORO <input type="checkbox"/> DETERIORADO <input type="checkbox"/> CONSERVADO <input checked="" type="checkbox"/> CAUSAS: No ha tenido ninguna alteración significativa.</p>
	<p>12. INFRAESTRUCTURA VIAL Y DE ACCESO Tipo: Terrestre Subtipo: Lastrado y sendero. Estado de las vías: Regular Transporte: Bus, 4x4 Frecuencias: Diarias Temporalidad de acceso: 365 días al año.</p>
A P O Y O	<p>13. RUTA DE BUSES NOMBRE DE LA RUTA: Tulcán – Maldonado DESDE: Tulcán HASTA: Maldonado FRECUENCIA: Diaria TIEMPO: 3 horas</p>
	<p>14. SERVICIOS: <input type="checkbox"/> Alimentación <input checked="" type="checkbox"/> Visitas guiadas <input type="checkbox"/> Alojamiento <input checked="" type="checkbox"/> Rutas auto guiadas <input type="checkbox"/> Talleres <input type="checkbox"/> Señalización interna <input checked="" type="checkbox"/> Señalización para llegar <input type="checkbox"/> Servicios higiénicos <input type="checkbox"/> Limpieza y Recogida de basuras <input type="checkbox"/> Seguridad, Mantenimiento <input type="checkbox"/> Folletos informativos <input type="checkbox"/> Teléfono público <input checked="" type="checkbox"/> Información sobre el recurso. <input type="checkbox"/> Telefonía celular.</p>
	<p>15. ASOCIACIÓN CON OTROS ATRACTIVOS</p>
A P O Y O	

El agua de la piscina es fría, pero el clima de la localidad favorece para poder practicar la natación.	
9. USOS (SIMBOLISMO) Fotografía, Caminatas, y natación.	
10. ESTADO DE CONSERVACIÓN DEL ATRACTIVO ALTERADO <input type="checkbox"/> NO ALTERADO <input type="checkbox"/> EN PROCESO DE DETERIORO <input type="checkbox"/> DETERIORADO <input type="checkbox"/> CONSERVADO <input checked="" type="checkbox"/> CAUSAS: Gracias al trabajo permanente del Lic. Gerardo Chiriboga y los estudiantes del colegio Maldonado.	
11. ESTADO DE CONSERVACIÓN DEL ENTORNO ALTERADO <input checked="" type="checkbox"/> NO ALTERADO <input type="checkbox"/> EN PROCESO DE DETERIORO <input type="checkbox"/> DETERIORADO <input type="checkbox"/> CONSERVADO <input type="checkbox"/> CAUSAS: Se encuentra junto a la cascada Duende Vago donde existe una gran vegetación.	
A P O Y O	12. INFRAESTRUCTURA VIAL Y DE ACCESO Tipo: Terrestre Subtipo: Lastrado. Estado de las vías: Regular Transporte: Bus, 4x4 Frecuencias: Diarias Temporalidad de acceso: 365 días al año.
	13. RUTA DE BUSES NOMBRE DE LA RUTA: Tulcán – Maldonado DESDE: Tulcán HASTA: Maldonado FRECUENCIA: Diaria TIEMPO: 3 horas
	14. SERVICIOS: <input type="checkbox"/> Alimentación <input checked="" type="checkbox"/> Visitas guiadas <input type="checkbox"/> Alojamiento <input type="checkbox"/> Rutas auto guiadas <input type="checkbox"/> Talleres <input type="checkbox"/> Señalización interna <input type="checkbox"/> Señalización para llegar <input type="checkbox"/> Servicios higiénicos <input type="checkbox"/> Limpieza y Recogida de basuras <input type="checkbox"/> Seguridad, Mantenimiento <input type="checkbox"/> Folletos informativos <input type="checkbox"/> Teléfono público <input checked="" type="checkbox"/> Información sobre el recurso. <input type="checkbox"/> Telefonía celular.
	15. ASOCIACIÓN CON OTROS ATRACTIVOS NOMBRES: Cascada Duende Vago Cascada Pinyaté.
	16. DIFUSIÓN DEL ATRACTIVO SIGNIFICADO LOCAL <input checked="" type="checkbox"/> NACIONAL <input type="checkbox"/> PROVINCIAL <input type="checkbox"/> INTERNACIONAL <input type="checkbox"/>
17. PERSONA DE CONTACTO Sra. Silvia Quendí Presidenta de la Junta Parroquial de Maldonado. Lic. Gerardo Chiriboga.	
FUENTES DOCUMENTALES E INFORMATIVAS Entrevistas realizadas a las autoridades y habitantes de la Parroquia de Maldonado. En la entrevista realizada al Lic. Gerardo Chiriboga. Video "Maldonado Tierra de Paz" elaborado por profesores y alumnos del colegio Maldonado. Observación de capo.	
OBSERVACIONES: El servicio de información y guianza es facilitado por Sr. Gerardo Chiriboga y los estudiantes del Colegio Maldonado.	
Ficha realizada por: Diana Moreno y Sandra Padilla	Fecha: Marzo 2012

I D A D	DETERIORADO <input type="checkbox"/> CONSERVADO <input checked="" type="checkbox"/>
	CAUSAS: Gracias al trabajo permanente del Sr. Wilson Mejía y el apoyo del Gobierno Provincial del Carchi.
A D	11. ESTADO DE CONSERVACIÓN DEL ENTORNO
	ALTERADO <input checked="" type="checkbox"/> NO ALTERADO <input type="checkbox"/> EN PROCESO DE DETERIORO <input type="checkbox"/> DETERIORADO <input type="checkbox"/> CONSERVADO <input type="checkbox"/> CAUSAS: El avance de la frontera agrícola y ganadería.
A P O Y O	12. INFRAESTRUCTURA VIAL Y DE ACCESO
	Tipo: Terrestre
	Subtipo: Lastrado y sendero.
	Estado de las vías: Regular
	Transporte: Bus, 4x4
Frecuencias: Diarias	
Temporalidad de acceso: 365 días al año.	
A P O Y O	13. RUTA DE BUSES
	NOMBRE DE LA RUTA: Tulcán – Maldonado DESDE: Tulcán HASTA: Maldonado FRECUENCIA: Diaria TIEMPO: 3 horas
A P O Y O	14. SERVICIOS:
	<input type="checkbox"/> Alimentación <input checked="" type="checkbox"/> Visitas guiadas <input type="checkbox"/> Alojamiento <input type="checkbox"/> Rutas auto guiadas <input type="checkbox"/> Talleres <input type="checkbox"/> Señalización interna <input type="checkbox"/> Señalización para llegar <input type="checkbox"/> Servicios higiénicos <input type="checkbox"/> Limpieza y Recogida de basuras <input type="checkbox"/> Seguridad, Mantenimiento <input type="checkbox"/> Folletos informativos <input type="checkbox"/> Teléfono público <input checked="" type="checkbox"/> Información sobre el recurso. <input type="checkbox"/> Telefonía celular.
A P O Y O	15. ASOCIACIÓN CON OTROS ATRACTIVOS
	NOMBRES: Río San Juan Cascada Guaygambí
SIGNIFICADO	16. DIFUSIÓN DEL ATRACTIVO
	LOCAL <input checked="" type="checkbox"/> NACIONAL <input type="checkbox"/> PROVINCIAL <input type="checkbox"/> INTERNACIONAL <input type="checkbox"/>
17. PERSONA DE CONTACTO	
Sra. Silvia Quendí Presidenta de la Junta Parroquial de Maldonado. Sr. Wilson Mejía.	
FUENTES DOCUMENTALES E INFORMATIVAS	
Entrevista al Sr. Wilson Mejía (propietario de la Granja) Entrevista realizada al Lic. Gerardo Chiriboga. Video "Maldonado Tierra de Paz" elaborado por profesores y alumnos del colegio Maldonado. Observación de capo.	
OBSERVACIONES: Las visitas guiadas y la información sobre el recurso son facilitadas por el Sr. Wilson Mejía propietario de la granja. La granja está en proceso de mejoras y adecuación para recibir a los visitantes.	
Ficha realizada por: Diana Moreno y Sandra Padilla	Fecha: Marzo 2012

Ficha 8: Café MEGF Golondrinas.

FICHA DE ATRACTIVOS		
1. NOMBRE Café MEGF Golondrinas.	2. FICHA N°08	3. FICHAS ASOCIADAS
4. Categoría Realizaciones técnicas, científicas o artísticas contemporáneas	5. TIPO Y SUBTIPO Explotaciones Industriales – Producción de café.	
6. UBICACIÓN:		
PROVINCIA:	Carchi	
CIUDAD y/o CANTÓN:	Tulcán	
LOCALIDAD:	Maldonado	
LATITUD (UTM):	821992 N	
LONGITUD (UTM):	101037 E	
C	7. CARACTERÍSTICAS FÍSICAS DEL ATRACTIVO:	
A	ALTURA (m.s.n.m): 1477	TEMPERATURA (°C): 18 a 24
L	8. DESCRIPCIÓN DEL ATRACTIVO:	

I
D
A
D

Foto 20: Producción de Café.



Tomada por: Sandra Padilla.

Esta micro empresa se ubica en la cabecera parroquial de Maldonado, bajo la responsabilidad del Señor Marcelo Meneses, a quien se le realizó una entrevista y manifestó que la micro empresa está conformada por varios caficultores, que involucra a cerca de 100 familias de las parroquias Maldonado y Chical. En la actualidad Café “MEGF GOLONDRINAS” tiene una muy buena aceptación en el mercado regional; por su pureza, aroma y alta calidad.

El señor Meneses también señaló que la micro empresa nace con el propósito de apoyar a las familias de escasos recursos económicos con una nueva alternativa de cultivo, altamente rentable, y que se utiliza maquinaria de baja capacidad pero exclusiva para la elaboración y transformación de café.

Calidad y presentación del producto: El café que produce esta micro empresa sale para el consumidor en tres presentaciones (Rubio, Medio y Express).

El rubio es exclusivo para los niños y personas de la tercera edad por ser un café aromático y suave en su bebida, el medio es un café dirigido a todo el gusto pero utilizado por el consumidor como dietético, y el express que es excelente para potencializar energías y hacer tintos. Todos estos cafés son de alta calidad y bajos en cafeína.

9. USOS (SIMBOLISMO)

Fotografía, realizar caminatas por los cultivos del café, observación del proceso del café.

10. ESTADO DE CONSERVACIÓN DEL ATRACTIVO

ALTERADO NO ALTERADO EN PROCESO DE DETERIORO
 DETERIORADO CONSERVADO

CAUSAS: Gracias al trabajo permanente de los caficultores miembros de la micro empresa.

11. ESTADO DE CONSERVACIÓN DEL ENTORNO

ALTERADO NO ALTERADO EN PROCESO DE DETERIORO
 DETERIORADO CONSERVADO

CAUSAS: Está rodeado de montañas con abundante vegetación.

A
P
O
Y
O

12. INFRAESTRUCTURA VIAL Y DE ACCESO

Tipo: Terrestre
Subtipo: Lastrado.
Estado de las vías: Regular
Transporte: Bus, 4x4
Frecuencias: Diarias
Temporalidad de acceso: 365 días al año.

13. RUTA DE BUSES

NOMBRE DE LA RUTA: Tulcán – Maldonado
 DESDE: Tulcán HASTA: Chilmá Alto FRECUENCIA: Diaria TIEMPO: 3 horas.

14. SERVICIOS:

Alimentación Visitas guiadas
 Alojamiento Rutas auto guiadas
 Talleres Señalización interna
 Señalización para llegar Servicios higiénicos

	<p>En este lugar se muele la caña de azúcar en un trapiche industrial, de donde se obtiene el jugo para luego ponerlo en grandes pailas sobre el fuego y luego elaborar varios productos como:</p> <ul style="list-style-type: none"> – La miel la cual es ideal para combinarla con el quesillo que forma parte de la gastronomía del sector, la miel se la vende en pequeñas botellas o grandes canecas. – La panela que se elabora en moldes de madera, se coloca la mezcla caliente de la paila y se la deja enfriar en los moldes, son de forma redonda y se las empaca en hojas de bijao van 2 tapas de panela y se las vende en cuatro dólares. – El polvo de panela y las exquisitas melcochas las cuales tienen una forma de pequeñas rosquillas, se las pone en fundas pequeñas seis melcochas, la mitad son suaves y la otra un poco duras y melosas.
	<p>9. USOS (SIMBOLISMO) Fotografía, observar el proceso de moler la caña para obtener el jugo, participar de la elaboración de los productos y degustar de ellos.</p>
	<p>10. ESTADO DE CONSERVACIÓN DEL ATRACTIVO ALTERADO <input type="checkbox"/> NO ALTERADO <input type="checkbox"/> EN PROCESO DE DETERIORO <input type="checkbox"/> DETERIORADO <input type="checkbox"/> CONSERVADO <input checked="" type="checkbox"/> CAUSAS: Gracias al apoyo del Gobierno Provincial del Carchi y a los miembros de la asociación.</p>
	<p>11. ESTADO DE CONSERVACIÓN DEL ENTORNO ALTERADO <input checked="" type="checkbox"/> NO ALTERADO <input type="checkbox"/> EN PROCESO DE DETERIORO <input type="checkbox"/> DETERIORADO <input type="checkbox"/> CONSERVADO <input type="checkbox"/> CAUSAS: El avance de la frontera agrícola y ganadería.</p>
A P O Y O	<p>12. INFRAESTRUCTURA VIAL Y DE ACCESO Tipo: Terrestre Subtipo: Lastrado. Estado de las vías: Regular Transporte: Bus, 4x4 Frecuencias: Diarias Temporalidad de acceso: 365 días al año.</p>
	<p>13. RUTA DE BUSES NOMBRE DE LA RUTA: Tulcán – Maldonado DESDE: Tulcán HASTA: Maldonado FRECUENCIA: Diaria TIEMPO: 3 horas y 20 minutos.</p>
	<p>14. SERVICIOS: <input type="checkbox"/> Alimentación <input type="checkbox"/> Visitas guiadas <input type="checkbox"/> Alojamiento <input type="checkbox"/> Rutas auto guiadas <input type="checkbox"/> Talleres <input type="checkbox"/> Señalización interna <input type="checkbox"/> Señalización para llegar <input type="checkbox"/> Servicios higiénicos <input type="checkbox"/> Limpieza y Recogida de basuras <input type="checkbox"/> Seguridad, Mantenimiento <input type="checkbox"/> Folletos informativos <input type="checkbox"/> Teléfono público <input checked="" type="checkbox"/> Información sobre el recurso. <input type="checkbox"/> Telefonía celular.</p>
	<p>15. ASOCIACIÓN CON OTROS ATRACTIVOS NOMBRES: Cascada Duende Vago Comunidad de Maldonado.</p>
	<p>16. DIFUSIÓN DEL ATRACTIVO SIGNIFICADO LOCAL <input checked="" type="checkbox"/> NACIONAL <input type="checkbox"/> PROVINCIAL <input type="checkbox"/> INTERNACIONAL <input type="checkbox"/></p>
	<p>17. PERSONA DE CONTACTO Sra. Silvia Quendí Presidenta de la Junta Parroquial de Maldonado. Sr.</p>
	<p>FUENTES DOCUMENTALES E INFORMATIVAS Entrevistas realizadas a las autoridades y habitantes de la Parroquia de Maldonado. Entrevista Observación de capo.</p>
	<p>OBSERVACIONES: La información sobre el recurso es facilitada por el Sr.</p>
	<p>Ficha realizada por: Diana Moreno y Sandra Padilla</p>
	<p>Fecha: Marzo 2012</p>

A P O Y O	12. INFRAESTRUCTURA VIAL Y DE ACCESO	
	Tipo:	Terrestre
	Subtipo:	Lastrado y empedrado.
	Estado de las vías:	Regular
	Transporte:	Bus, 4x4
	Frecuencias:	Diarias
	Temporalidad de acceso:	365 días al año.
	13. RUTA DE BUSES	
	NOMBRE DE LA RUTA: Tulcán – Maldonado	
	DESDE: Tulcán	HASTA: Maldonado FRECUENCIA: Diaria TIEMPO: 2 horas 30 minutos.
	14. SERVICIOS:	
	<input type="checkbox"/> Alimentación	<input type="checkbox"/> Visitas guiadas
	<input type="checkbox"/> Alojamiento	<input type="checkbox"/> Rutas auto guiadas
	<input type="checkbox"/> Talleres	<input type="checkbox"/> Señalización interna
	<input type="checkbox"/> Señalización para llegar	<input type="checkbox"/> Servicios higiénicos
	<input type="checkbox"/> Limpieza y Recogida de basuras	<input type="checkbox"/> Seguridad, Mantenimiento
	<input type="checkbox"/> Folletos informativos	<input type="checkbox"/> Teléfono público
	<input type="checkbox"/> Información sobre el recurso.	<input type="checkbox"/> Telefonía celular.
	15. ASOCIACIÓN CON OTROS ATRACTIVOS	
	NOMBRES:	
	Granja Integral del Sr. Ventura Ruano	
	Cascada Tres Marías.	
	16. DIFUSIÓN DEL ATRACTIVO	
SIGNIFICADO	LOCAL <input type="checkbox"/>	NACIONAL <input type="checkbox"/>
	PROVINCIAL <input type="checkbox"/>	INTERNACIONAL <input type="checkbox"/>
	17. PERSONA DE CONTACTO	
	Sra. Silvia Quendí Presidenta de la Junta Parroquial de Maldonado.	
	Sr. Henry Pozo, guía de la localidad.	
	Srta. Sandra Chalapud, guía de la localidad.	
	FUENTES DOCUMENTALES E INFORMATIVAS	
	Entrevista realizada a la Srta. Sandra Chalapud.	
	Entrevista realizada al señor Henry Pozo.	
	Video "Maldonado Tierra de Paz" elaborado por profesores y alumnos del colegio Malsonado.	
	Observación de capo.	
	OBSERVACIONES: Para llegar a la comunidad las personas deben quedarse en la comunidad de Chilmá Alto, y bajar unos 4 km caminando o alquilar un vehículo si no cuenta con uno.	
	Ficha realizada por:	Fecha:
	Diana Moreno y Sandra Padilla	Marzo 2012


Ficha 11: Cascada Velo de Novia.

FICHA DE ATRACTIVOS		
1. NOMBRE	2. FICHA N° 11	3. FICHAS ASOCIADAS
Cascada Velo de Novia.		
4. CATEGORÍA	5. TIPO Y SUBTIPO	
Sitio Natural.	Ríos – Cascadas.	
6. UBICACIÓN:		
PROVINCIA:	Carchi	
CIUDAD y/o CANTÓN:	Tulcán	
LOCALIDAD:	Maldonado	
LATITUD (UTM):	829030 N	
LONGITUD (UTM):	93105 E	
7. CARACTERÍSTICAS FÍSICAS DEL ATRACTIVO:		
ALTURA (m.s.n.m):	2457	TEMPERATURA (°C): 18 a 20

C A L I D A D	8. DESCRIPCIÓN DEL ATRACTIVO:		
	Foto 23: Cascada Velo de Novia.		
			
	Tomada por: Sandra Padilla.		
	<p>Esta cascada se encuentra en la comunidad de Chima Bajo, a 3 horas del sector El Placer.</p> <p>Esta cascada tiene una caída de agua de 25 metros, y su nombre se debe a que el agua cae por una piedra un tanto triangular lo que hace que parezca un velo de novia.</p> <p>Está rodeada por una gran variedad de especies florísticas y arbustivas.</p> <p>Flora: chonul, tostadillo, motilón, matial, arrayán, moquillo, girón, guayabo, llarunbo, naranjo, guabo, lechero, porotón, cedro, amarillo, aguacatillo, rosa, capulicillo, sangre de gallina, laurel, cauchillo, cerote, ciruelo, helecho, palmito.</p> <p>Fauna: Tucán, gallo de peña, pájaro carpintero, búho, colibrí, tijereta, siete onzas, lechuza, tortola, golondrina, garceta, loros verdes y azules, marucha, armadillo ardilla, zorrillo, conejo, lagartija.</p> <p>En la parte de arriba de la cascada se encuentra otra muy pequeña de 12 metros, la cual no tiene ningún nombres y su acceso es difícil debido a que no existe un camino o sendero adecuado que permita llegar hacia ella.</p>		
9. USOS (SIMBOLISMO)			
Fotografía, caminatas, observación de flora y fauna, darse un refrescante baño en la cascada.			
C A L I D A D	10. ESTADO DE CONSERVACIÓN DEL ATRACTIVO		
	ALTERADO <input type="checkbox"/>	NO ALTERADO <input type="checkbox"/>	EN PROCESO DE DETERIORO <input type="checkbox"/>
D A D	DETERIORADO <input type="checkbox"/>	CONSERVADO <input checked="" type="checkbox"/>	
	CAUSAS: Conserva su estado natural.		
D A D	11. ESTADO DE CONSERVACIÓN DEL ENTORNO		
	ALTERADO <input type="checkbox"/>	NO ALTERADO <input type="checkbox"/>	EN PROCESO DE DETERIORO <input type="checkbox"/>
D A D	DETERIORADO <input type="checkbox"/>	CONSERVADO <input checked="" type="checkbox"/>	
	CAUSAS: Se encuentra en un área de bosque que no ha tenido ninguna alteración..		
A P O Y O	12. INFRAESTRUCTURA VIAL Y DE ACCESO		
	Tipo:	Terrestre	
	Subtipo:	Lastrado y sendero.	
	Estado de las vías:	Regular	
	Transporte:	Bus, 4x4	
	Frecuencias:	Diarias	
	Temporalidad de acceso:	365 días al año.	
	13. RUTA DE BUSES		

NOMBRE DE LA RUTA: Tulcán – Maldonado	
DESDE: Tulcán	HASTA: Maldonado
FRECUENCIA: Diaria	TIEMPO: 2 horas 30 minutos.
14. SERVICIOS:	
<input type="checkbox"/> Alimentación	<input type="checkbox"/> Visitas guiadas
<input type="checkbox"/> Alojamiento	<input type="checkbox"/> Rutas auto guiadas
<input type="checkbox"/> Talleres	<input type="checkbox"/> Señalización interna
<input type="checkbox"/> Señalización para llegar	<input type="checkbox"/> Servicios higiénicos
<input type="checkbox"/> Limpieza y Recogida de basuras	<input type="checkbox"/> Seguridad, Mantenimiento
<input type="checkbox"/> Folletos informativos	<input type="checkbox"/> Teléfono público
<input type="checkbox"/> Información sobre el recurso.	<input type="checkbox"/> Telefonía celular.
15. ASOCIACIÓN CON OTROS ATRACTIVOS	
NOMBRES:	
Finca El Progreso.	
SIGNIFICADO	16. DIFUSIÓN DEL ATRACTIVO
	LOCAL <input type="checkbox"/>
	PROVINCIAL <input type="checkbox"/>
	NACIONAL <input type="checkbox"/>
	INTERNACIONAL <input type="checkbox"/>
17. PERSONA DE CONTACTO	
Sr. Henry Pozo, guía de la localidad.	
FUENTES DOCUMENTALES E INFORMATIVAS	
Entrevista al Sr. Henry Pozo, guía de la localidad.	
Observación de capo.	
OBSERVACIONES: El sendero hacia la cascada no cuenta con ninguna señalización, por lo que es importante ir con un guía nativo.	
Ficha realizada por:	Fecha:
Diana Moreno y Sandra Padilla	Marzo 2012

Ficha 12: Granja Integral Del Sr. Ventura Ruano.

FICHA DE ATRACTIVOS		
1. NOMBRE	2. FICHA N°12	3. FICHAS ASOCIADAS
Granja Integral Del Sr. Ventura Ruano.		
4. Categoría	5. TIPO Y SUBTIPO	
Realizaciones técnicas, científicas o artísticas contemporáneas.	Explotaciones Agropecuarias o Pesqueras – Ganadería /Granjas.	
6. UBICACIÓN:		
PROVINCIA:	Carchi	
CIUDAD y/o CANTÓN:	Tulcán	
LOCALIDAD:	Maldonado	
LATITUD (UTM):	828266 N	
LONGITUD (UTM)::	96320 E	
7. CARACTERÍSTICAS FÍSICAS DEL ATRACTIVO:		
ALTURA (m.s.n.m): 2016		TEMPERATURA (°C): 18 a 20
8. DESCRIPCIÓN DEL ATRACTIVO:		
C A L I D A D	Foto 24: Cultivo de mora.	
		
Tomada por: Diana Moreno.		

	<p>La granja integral del señor Ventura Ruano se encuentra localizada en la comunidad de Chilmá Bajo, y tiene una extensión de una hectárea.</p> <p>La granja está siendo utilizada para producir y comercializar productos agrícolas y pecuarios a bajo costo. Aprovechando al máximo los recursos disponibles, tiene los siguientes módulos de producción:</p> <p>Viveros.- Se trabaja con frutales nativos y adaptables a la zona principalmente la mora de castilla, plátano, yuca, camote y maíz.</p> <p>Crianza de animales:</p> <ul style="list-style-type: none"> - Una chanchera en donde se engorda cerdos para venderlos en la localidad. - Aves de corral como: gallinas y pavos. - Cuyes y conejos, que se manejan en jaulas ubicadas dentro de un galpón.
	<p>9. USOS (SIMBOLISMO) Caminata por las áreas de cultivo, visitar las unidades de producción, fotografía.</p>
	<p>10. ESTADO DE CONSERVACIÓN DEL ATRACTIVO ALTERADO <input type="checkbox"/> NO ALTERADO <input type="checkbox"/> EN PROCESO DE DETERIORO <input type="checkbox"/> DETERIORADO <input type="checkbox"/> CONSERVADO <input checked="" type="checkbox"/></p> <p>CAUSAS: Gracias al trabajo permanente del Sr. Ventura Ruano y su familia.</p>
	<p>11. ESTADO DE CONSERVACIÓN DEL ENTORNO ALTERADO <input checked="" type="checkbox"/> NO ALTERADO <input type="checkbox"/> EN PROCESO DE DETERIORO <input type="checkbox"/> DETERIORADO <input type="checkbox"/> CONSERVADO <input type="checkbox"/></p> <p>CAUSAS: El avance de la frontera agrícola y ganadera.</p>
A P O Y O	<p>12. INFRAESTRUCTURA VIAL Y DE ACCESO Tipo: Terrestre Subtipo: Lastrado, empedrado y camino de tierra. Estado de las vías: Regular Transporte: Bus, 4x4 Frecuencias: Diarias Temporalidad de acceso: 365 días al año.</p>
	<p>13. RUTA DE BUSES NOMBRE DE LA RUTA: Tulcán – Maldonado DESDE: Tulcán HASTA: Maldonado FRECUENCIA: Diaria TIEMPO: 2 horas 30 minutos</p>
	<p>14. SERVICIOS: <input type="checkbox"/> Alimentación <input checked="" type="checkbox"/> Visitas guiadas <input type="checkbox"/> Alojamiento <input type="checkbox"/> Rutas auto guiadas <input type="checkbox"/> Talleres <input type="checkbox"/> Señalización interna <input type="checkbox"/> Señalización para llegar <input type="checkbox"/> Servicios higiénicos <input type="checkbox"/> Limpieza y Recogida de basuras <input type="checkbox"/> Seguridad, Mantenimiento <input type="checkbox"/> Folletos informativos <input type="checkbox"/> Teléfono público <input checked="" type="checkbox"/> Información sobre el recurso. <input type="checkbox"/> Telefonía celular.</p>
	<p>15. ASOCIACIÓN CON OTROS ATRACTIVOS NOMBRES: Comunidad de Chilmá Bajo. Cascada Tres Marías.</p>
	<p>16. DIFUSIÓN DEL ATRACTIVO SIGNIFICADO LOCAL <input checked="" type="checkbox"/> NACIONAL <input type="checkbox"/> PROVINCIAL <input type="checkbox"/> INTERNACIONAL <input type="checkbox"/></p>
	<p>17. PERSONA DE CONTACTO Sr. Ventura Ruano, propietario. Sr. Henry Pozo, guía de la localidad.</p>
	<p>FUENTES DOCUMENTALES E INFORMATIVAS Entrevista realizada al Sr. Ventura Ruano. Entrevista realizada al Sr. Henry Pozo. Observación de capo.</p>
	<p>OBSERVACIONES: Las visitas guiadas y la información sobre el recurso son facilitadas por el Sr. Henry Pozo, quien presta sus servicios de guianza.</p>
	<p>Ficha realizada por: Diana Moreno y Sandra Padilla</p>
	<p>Fecha: Marzo 2012</p>

C A L I D A D	<ul style="list-style-type: none"> - Petroglifos: Se encuentran algunos petroglifos en los cuales se puede observar una especie de mapas que muestran los bohíos, ríos y caminos de los antepasados pastos. - Jardín botánico: Aquí se pretende salvar algunas especies que están en peligro de extinción como la Palma de Cera hábitat de los loros y otras especies de plantas nativas. 								
	9. USOS (SIMBOLISMO) Fotografía, senderismo, visitas a los cultivos, observación de flora típica, observación de aves, darse un refrescante baño en la cascada el Cacique, realizar investigaciones científicas y estudios de arqueología, practicar turismo comunitario.								
	10. ESTADO DE CONSERVACIÓN DEL ATRACTIVO ALTERADO <input type="checkbox"/> NO ALTERADO <input type="checkbox"/> EN PROCESO DE DETERIORO <input type="checkbox"/> DETERIORADO <input type="checkbox"/> CONSERVADO <input checked="" type="checkbox"/> CAUSAS: Gracias al trabajo permanente de la Asociación El Paraíso.								
	11. ESTADO DE CONSERVACIÓN DEL ENTORNO ALTERADO <input checked="" type="checkbox"/> NO ALTERADO <input type="checkbox"/> EN PROCESO DE DETERIORO <input type="checkbox"/> DETERIORADO <input type="checkbox"/> CONSERVADO <input type="checkbox"/> CAUSAS: El avance de la frontera agrícola y ganadería.								
A P O Y O	12. INFRAESTRUCTURA VIAL Y DE ACCESO Tipo: Terrestre Subtipo: Lastrado, empedrado, camino de tierra y senderos. Estado de las vías: Regular Transporte: Bus, 4x4 Frecuencias: Diarias Temporalidad de acceso: 365 días al año.								
	13. RUTA DE BUSES NOMBRE DE LA RUTA: Tulcán – Maldonado DESDE: Tulcán HASTA: Maldonado FRECUENCIA: Diaria TIEMPO: 2 horas 30 minutos.								
	14. SERVICIOS: <input checked="" type="checkbox"/> Alimentación <input checked="" type="checkbox"/> Visitas guiadas <input checked="" type="checkbox"/> Alojamiento <input type="checkbox"/> Rutas auto guiadas <input type="checkbox"/> Talleres <input type="checkbox"/> Señalización interna <input type="checkbox"/> Señalización para llegar <input checked="" type="checkbox"/> Servicios higiénicos <input type="checkbox"/> Limpieza y Recogida de basuras <input type="checkbox"/> Seguridad, Mantenimiento <input checked="" type="checkbox"/> Folletos informativos <input type="checkbox"/> Teléfono público <input checked="" type="checkbox"/> Información sobre el recurso. <input type="checkbox"/> Telefonía celular.								
	15. ASOCIACIÓN CON OTROS ATRACTIVOS NOMBRES: Finca El Progreso. Cascada Velo de Novia.								
	<table border="1" style="width: 100%; border-collapse: collapse;"> <tr> <td style="width: 25%;">SIGNIFICADO</td> <td colspan="2">16. DIFUSIÓN DEL ATRACTIVO</td> </tr> <tr> <td></td> <td>LOCAL <input checked="" type="checkbox"/></td> <td>NACIONAL <input type="checkbox"/></td> </tr> <tr> <td></td> <td>PROVINCIAL <input type="checkbox"/></td> <td>INTERNACIONAL <input type="checkbox"/></td> </tr> </table>	SIGNIFICADO	16. DIFUSIÓN DEL ATRACTIVO			LOCAL <input checked="" type="checkbox"/>	NACIONAL <input type="checkbox"/>		PROVINCIAL <input type="checkbox"/>
SIGNIFICADO	16. DIFUSIÓN DEL ATRACTIVO								
	LOCAL <input checked="" type="checkbox"/>	NACIONAL <input type="checkbox"/>							
	PROVINCIAL <input type="checkbox"/>	INTERNACIONAL <input type="checkbox"/>							
17. PERSONA DE CONTACTO Srta. Sandra Chalapud y Sr. Martín Goyes, miembros de la asociación El Paraíso.									
FUENTES DOCUMENTALES E INFORMATIVAS Entrevista realizada a la Srta. Sandra Chalapud. Entrevista realizada al Sr. Martín Goyes. Observación de capo.									
OBSERVACIONES: Las visitas guiadas y la información sobre el recurso son facilitadas por la Srta. Sandra Chalapud. La cascada El Cacique no cuenta con un sendero adecuado por lo que muchas partes del camino son difíciles.									
Ficha realizada por: Diana Moreno y Sandra Padilla	Fecha: Marzo 2012								

	DETERIORADO <input type="checkbox"/> CONSERVADO <input type="checkbox"/> CAUSAS: El avance de la frontera agrícola y ganadería.											
A P O Y O	12. INFRAESTRUCTURA VIAL Y DE ACCESO Tipo: Terrestre Subtipo: Lastrado, empedrado, pastizales. Estado de las vías: Regular Transporte: Bus, 4x4 Frecuencias: Diarias Temporalidad de acceso: 365 días al año.											
	13. RUTA DE BUSES NOMBRE DE LA RUTA: Tulcán – Maldonado DESDE: Tulcán HASTA: Chilmá Alto FRECUENCIA: Diaria TIEMPO: 2 h. 30 min.											
	14. SERVICIOS: <input type="checkbox"/> Alimentación <input type="checkbox"/> Visitas guiadas <input type="checkbox"/> Alojamiento <input type="checkbox"/> Rutas auto guiadas <input type="checkbox"/> Talleres <input type="checkbox"/> Señalización interna <input type="checkbox"/> Señalización para llegar <input type="checkbox"/> Servicios higiénicos <input type="checkbox"/> Limpieza y Recogida de basuras <input type="checkbox"/> Seguridad, Mantenimiento <input type="checkbox"/> Folletos informativos <input type="checkbox"/> Teléfono público <input type="checkbox"/> Información sobre el recurso. <input type="checkbox"/> Telefonía celular.											
	15. ASOCIACIÓN CON OTROS ATRACTIVOS NOMBRES: Granja Integral del Sr. Ventura Ruano Comunidad de Chilmá Bajo.											
	<table border="1" style="width: 100%;"> <tr> <td style="width: 25%;">SIGNIFICADO</td> <td colspan="3">16. DIFUSIÓN DEL ATRACTIVO</td> </tr> <tr> <td></td> <td>LOCAL <input type="checkbox"/></td> <td><input type="checkbox"/></td> <td>NACIONAL <input type="checkbox"/></td> </tr> <tr> <td></td> <td>PROVINCIAL <input type="checkbox"/></td> <td><input type="checkbox"/></td> <td>INTERNACIONAL <input type="checkbox"/></td> </tr> </table>	SIGNIFICADO	16. DIFUSIÓN DEL ATRACTIVO				LOCAL <input type="checkbox"/>	<input type="checkbox"/>	NACIONAL <input type="checkbox"/>		PROVINCIAL <input type="checkbox"/>	<input type="checkbox"/>
SIGNIFICADO	16. DIFUSIÓN DEL ATRACTIVO											
	LOCAL <input type="checkbox"/>	<input type="checkbox"/>	NACIONAL <input type="checkbox"/>									
	PROVINCIAL <input type="checkbox"/>	<input type="checkbox"/>	INTERNACIONAL <input type="checkbox"/>									
17. PERSONA DE CONTACTO Sr. Henry Pozo, guía de la localidad.												
FUENTES DOCUMENTALES E INFORMATIVAS Entrevista realizada al señor Henry Pozo. Observación de capo.												
OBSERVACIONES: Las visitas guiadas y la información sobre el recurso son facilitadas por el Sr. Henry Pozo, quien presta sus servicios de guianza. No existe un sendero adecuado para llegar hasta la cascada por lo que se tiene que atravesar pastizales y cruzar cercas.												
Ficha realizada por: Diana Moreno y Sandra Padilla	Fecha: Marzo 2012											


Ficha 15: Río Chilmá.

FICHA DE ATRACTIVOS		
1. NOMBRE Río Chilmá.	2. FICHA N°15	3. FICHAS ASOCIADAS
4. CATEGORÍA Sitio Natural.	5. TIPO Y SUBTIPO Ríos – Rápidos y raudales.	
6. UBICACIÓN:		
PROVINCIA:	Carchi	
CIUDAD y/o CANTÓN:	Tulcán	
LOCALIDAD:	Maldonado	
LATITUD (UTM):	830584 N	
LONGITUD (UTM):::	94617 E	
C	7. CARACTERÍSTICAS FÍSICAS DEL ATRACTIVO:	
A	ALTURA (m.s.n.m): 2227	TEMPERATURA (°C): 18 a 20

L I D A D	8. DESCRIPCIÓN DEL ATRACTIVO:			
	Foto 27: Río Chilmá.			
				
	Tomada por: Diana Moreno.			
	El Río Chilmá nace del Volcán Chiles y se encuentra limitando la Comunidad de Chilmá Bajo con la vecina comunidad de Santa María, el cual al llegar a Maldonado, entrega sus aguas al río San Juan que limita al Ecuador con Colombia.			
	En la entrevista realizada a la Srta. Sandra Chalapud, habitante de la comunidad de Chilmá Bajo, ella manifestó que en el río Chilmá es posible encontrar hermosas cascadas como La Paila, la Amarilla, la Fría, entre otras, y además realizar la pesca deportiva.			
	Flora: helechos, heliconias, orquídeas.			
	Fauna: Compuesta por truchas y aves entre las cuales destacan los colibríes, tangaras, tucán, gallo de peña, buitres, pava, pájaro carpintero, búho, colibrí, tijereta, garceta, loros verdes y azules.			
	9. USOS (SIMBOLISMO)			
	Fotografía, observación de flora y fauna típica del sector y pesca deportiva.			
10. ESTADO DE CONSERVACIÓN DEL ATRACTIVO				
ALTERADO <input type="checkbox"/> NO ALTERADO <input type="checkbox"/> EN PROCESO DE DETERIORO <input type="checkbox"/>				
DETERIORADO <input type="checkbox"/> CONSERVADO <input checked="" type="checkbox"/>				
CAUSAS: Conserva su estado natural.				
11. ESTADO DE CONSERVACIÓN DEL ENTORNO				
ALTERADO <input checked="" type="checkbox"/> NO ALTERADO <input type="checkbox"/> EN PROCESO DE DETERIORO <input type="checkbox"/>				
DETERIORADO <input type="checkbox"/> CONSERVADO <input type="checkbox"/>				
CAUSAS: El avance de la frontera agrícola y ganadería.				
12. INFRAESTRUCTURA VIAL Y DE ACCESO				
Tipo: Terrestre				
Subtipo: Lastrado, empedrado, camino de tierra.				
Estado de las vías: Regular				
Transporte: Bus, 4x4				
Frecuencias: Diarias				
Temporalidad de acceso: 365 días al año.				
13. RUTA DE BUSES				
NOMBRE DE LA RUTA: Tulcán – Maldonado				
DESDE: Tulcán HASTA: Chilmá Alto FRECUENCIA: Diaria TIEMPO: 2 h. 30 min.				
14. SERVICIOS:				
<input type="checkbox"/> Alimentación		<input checked="" type="checkbox"/> Visitas guiadas		
<input type="checkbox"/> Alojamiento		<input type="checkbox"/> Rutas auto guiadas		
<input type="checkbox"/> Talleres		<input type="checkbox"/> Señalización interna		
<input type="checkbox"/> Señalización para llegar		<input type="checkbox"/> Servicios higiénicos		
<input type="checkbox"/> Limpieza y Recogida de basuras		<input type="checkbox"/> Seguridad, Mantenimiento		
<input checked="" type="checkbox"/> Folletos informativos		<input type="checkbox"/> Teléfono público		
<input checked="" type="checkbox"/> Información sobre el recurso.		<input type="checkbox"/> Telefonía celular.		
15. ASOCIACIÓN CON OTROS ATRACTIVOS				

NOMBRES: Finca El Paraíso. Finca El Progreso.	
SIGNIFICADO	16. DIFUSIÓN DEL ATRACTIVO LOCAL <input type="checkbox"/> NACIONAL <input type="checkbox"/> PROVINCIAL <input type="checkbox"/> INTERNACIONAL <input type="checkbox"/>
17. PERSONA DE CONTACTO Sr. Henry Pozo y la Srta. Sandra Chalapud, guías de la localidad.	
FUENTES DOCUMENTALES E INFORMATIVAS Entrevista realizada al señor Henry Pozo. Entrevista realizada a la Srta. Sandra Chalapud. Observación de capo.	
OBSERVACIONES: Las visitas guiadas y la información sobre el recurso son facilitadas por el Sr. Henry Pozo y la Srta. Sandra Chalapud, quienes prestan sus servicios de guianza.	
Ficha realizada por: Diana Moreno y Sandra Padilla	Fecha: Marzo 2012

Ficha 16: Cascada La Peña Blanca.

FICHA DE ATRACTIVOS		
1. NOMBRE Cascada La Peña Blanca.	2. FICHA N°16	3. FICHAS ASOCIADAS
4. CATEGORÍA Sitio Natural.	5. TIPO Y SUBTIPO Ríos – Cascadas.	
6. UBICACIÓN: PROVINCIA: Carchi CIUDAD y/o CANTÓN: Tulcán LOCALIDAD: Maldonado LATITUD (UTM): 829937 N LONGITUD (UTM):: 92845 E		
7. CARACTERÍSTICAS FÍSICAS DEL ATRACTIVO: ALTURA (m.s.n.m): 2625 TEMPERATURA (°C): 18 a 20		
8. DESCRIPCIÓN DEL ATRACTIVO: Foto 28: Cascada La Peña Blanca.  Tomada por: Diana Moreno. Se encuentra en una zona montañosa de la Comunidad de Chilmá Bajo, a tres horas del sector el Placer. En la entrevista realizada al señor Henry Pozo, él mencionó que es una cascada con un salto de 175 metros		

C
A
L
I
D
A
D

C A L I D A D	aproximadamente.	
	Sus aguas provienen del páramo y su caída inicia en la punta de una montaña denominada Peña Blanca, por eso lleva ese nombre. Por la formación rocosa presenta una caída muy alta.	
	Se encuentra rodeada de una extensa vegetación, aquí se puede encontrar la siguiente flora y fauna:	
	Flora: cedro, amarillo, pumamaqui, aguacatillo, rosa, capulicillo, barniz, chonul, matial, arrayán, encino.	
	Fauna: trucha, curiingue, quílicos, conejos, venados, soche, raposa, chucuri, tucan, zotorreyes, carpinteros, tejones, pintadillas.	
Faltando unos 20 metros de la caída se forma un vado muy grande al chocar con las rocas, pero no tiene fácil acceso.		
9. USOS (SIMBOLISMO)		
Fotografía, caminatas, observación de pequeñas cascadas, observación de flora y fauna típica del sector.		
10. ESTADO DE CONSERVACIÓN DEL ATRACTIVO		
ALTERADO <input type="checkbox"/> NO ALTERADO <input type="checkbox"/> EN PROCESO DE DETERIORO <input type="checkbox"/>		
DETERIORADO <input type="checkbox"/> CONSERVADO <input checked="" type="checkbox"/>		
CAUSAS: Por encontrarse en un lugar muy alejado de la comunidad y tener difícil acceso se conserva.		
11. ESTADO DE CONSERVACIÓN DEL ENTORNO		
ALTERADO <input type="checkbox"/> NO ALTERADO <input type="checkbox"/> EN PROCESO DE DETERIORO <input type="checkbox"/>		
DETERIORADO <input type="checkbox"/> CONSERVADO <input checked="" type="checkbox"/>		
CAUSAS: Existe gran cantidad de bosque Primario y no se observa presencia de cultivos.		
A P O Y O	12. INFRAESTRUCTURA VIAL Y DE ACCESO	
	Tipo:	Terrestre
	Subtipo:	Lastrado, empedrado, camino de tierra.
	Estado de las vías:	Regular
	Transporte:	Bus, 4x4
Frecuencias:	Diarias	
Temporalidad de acceso:	365 días al año.	
13. RUTA DE BUSES		
NOMBRE DE LA RUTA: Tulcán – Maldonado		
DESDE: Tulcán	HASTA: Chilmá Alto	FRECUENCIA: Diaria TIEMPO: 2 h. 30 min.
14. SERVICIOS:		
<input type="checkbox"/> Alimentación	<input checked="" type="checkbox"/> Visitas guiadas	
<input type="checkbox"/> Alojamiento	<input type="checkbox"/> Rutas auto guiadas	
<input type="checkbox"/> Talleres	<input type="checkbox"/> Señalización interna	
<input type="checkbox"/> Señalización para llegar	<input type="checkbox"/> Servicios higiénicos	
<input type="checkbox"/> Limpieza y Recogida de basuras	<input type="checkbox"/> Seguridad, Mantenimiento	
<input type="checkbox"/> Folletos informativos	<input type="checkbox"/> Teléfono público	
<input checked="" type="checkbox"/> Información sobre el recurso.	<input type="checkbox"/> Telefonía celular.	
15. ASOCIACIÓN CON OTROS ATRACTIVOS		
NOMBRES:		
SIGNIFICADO	16. DIFUSIÓN DEL ATRACTIVO	
	LOCAL <input checked="" type="checkbox"/>	NACIONAL <input type="checkbox"/>
	PROVINCIAL <input type="checkbox"/>	INTERNACIONAL <input type="checkbox"/>
17. PERSONA DE CONTACTO		
Sr. Henry Pozo, guía local.		
FUENTES DOCUMENTALES E INFORMATIVAS		
Entrevista realizada al señor Henry Pozo.		
Observación de capo.		
OBSERVACIONES: Las visitas guiadas y la información sobre el recurso son facilitadas por el Sr. Henry Pozo, quien presta sus servicios de guianza.		
Existe un sendero solo al inicio del recorrido, por lo que en la mayor parte del recorrido no existe un sendero lo que hace que su acceso sea difícil y un tanto peligroso pues hay que caminar por una quebrada.		
Ficha realizada por: Diana Moreno y Sandra Padilla		Fecha: Marzo 2012

A P O Y O	12. INFRAESTRUCTURA VIAL Y DE ACCESO	
	Tipo:	Terrestre
	Subtipo:	Lastrado, empedrado y camino de tierra.
	Estado de las vías:	Regular
	Transporte:	Bus, 4x4
	Frecuencias:	Diarias
	Temporalidad de acceso:	365 días al año.
	13. RUTA DE BUSES	
	NOMBRE DE LA RUTA: Tulcán – Maldonado	
	DESDE: Tulcán	HASTA: Chilmá Alto FRECUENCIA: Diaria TIEMPO: 2 h. 30 min.
	18. SERVICIOS:	
	<input type="checkbox"/> Alimentación	<input type="checkbox"/> Visitas guiadas
	<input type="checkbox"/> Alojamiento	<input type="checkbox"/> Rutas auto guiadas
	<input type="checkbox"/> Talleres	<input type="checkbox"/> Señalización interna
	<input type="checkbox"/> Señalización para llegar	<input type="checkbox"/> Servicios higiénicos
	<input type="checkbox"/> Limpieza y Recogida de basuras	<input type="checkbox"/> Seguridad, Mantenimiento
	<input type="checkbox"/> Folletos informativos	<input type="checkbox"/> Teléfono público
	<input type="checkbox"/> Información sobre el recurso.	<input type="checkbox"/> Telefonía celular.
	19. ASOCIACIÓN CON OTROS ATRACTIVOS	
	NOMBRES:	
	Finca El Paraíso.	
	Cascada Velo de Novia.	
	20. DIFUSIÓN DEL ATRACTIVO	
SIGNIFICADO	LOCAL <input type="checkbox"/>	NACIONAL <input type="checkbox"/>
	PROVINCIAL <input type="checkbox"/>	INTERNACIONAL <input type="checkbox"/>
	21. PERSONA DE CONTACTO	
	Sr. Henry Pozo, guía local.	
	Sr. Miguel Cadena, propietario.	
	FUENTES DOCUMENTALES E INFORMATIVAS	
	Entrevista realizada al señor Henry Pozo.	
	Entrevista realizada al señor Miguel Cadena.	
	Observación de capo.	
	OBSERVACIONES: Las visitas guiadas son facilitadas por el Sr. Henry Pozo, quien presta sus servicios de guianza. La información sobre el recurso es facilitada por el Sr Miguel Cadena.	
Ficha realizada por:	Fecha:	
Diana Moreno y Sandra Padilla	Marzo 2012	

3.5. PROCESAMIENTO, ANÁLISIS E INTERPRETACIÓN DE RESULTADOS.

3.5.1. Análisis de resultados.

Al aplicar la entrevista se identificó los siguientes atractivos y recursos turísticos:

Tabla 4: Atractivos y Recursos Turísticos Identificados con la Entrevista.

ATRATIVOS Y RECURSOS TURÍSTICOS IDENTIFICADOS CON LA ENTREVISTA	
Cascada Duende Vago	Localizados en la Comunidad de Maldonado.
Centro Ecoturístico Maldonado	
Cascada Guaygambi	
Sendero Ecológico Teldibi	
Cascada Pinyaté	
Granja Integral del Sr. Wilson Mejía	
Granja Integral del Sr. Pablo Goyes	
Río San Juan	
Orquideario del Sr. Héctor Yela	
Café Golondrinas.	
Trapiche	Localizado en la Comunidad de La Chorrera.
Comunidad de Chilmá Bajo	Localizados en la Comunidad de Chilmá Bajo.
Petroglifos	
Bohíos	
Cascada Tres Marías	
Cascada Velo de Novia	
Cascada la Peña Blanca	
Granja Integral del Sr. Ventura Ruano	
Producción de truchas en la Finca El Progreso	
Finca El Paraíso	
Río Chilmá	
Cascada Amarilla	
Cascada Fría	
Cascada La Paila	
Cascada la Humeadora	Localizadas en el sector de San Pedro.
Cascada La Comadre	Localizado en la Zona de Transición entre páramo y bosque.
Bosque Protector Golondrinas	

Fuente: Entrevista realizada en la Parroquia Maldonado.

Elaborado por: Diana Moreno y Sandra Padilla.

Análisis: De los atractivos y recursos turísticos identificados no se tomó en cuenta para el inventario a los lugares que se resaltan con amarillo. Se descartó la posibilidad de llegar a estos lugares debido a que se encuentran muy alejados de las comunidades; las cascadas se encuentran a 7 horas de la comunidad de Chilmá Bajo y no existe un sendero adecuado para llegar a ellas y el bosque Golondrinas, solo se encuentra una parte de él en la parroquia Maldonado, pues la mayor parte se encuentra en el cantón Espejo y por ende su acceso principal, por lo que es considerado como un atractivo de este cantón.

Con la realización del inventario se obtuvo la siguiente categorización:

Tabla 5: Categorización de Atractivos y Recursos Turísticos.

CATEGORIZACIÓN DE ATRACTIVOS Y RECURSOS TURÍSTICOS DE LA PARROQUIA MALDONADO		
NOMBRE DEL ATRACTIVO O RECURSO		CATEGORÍA
1	Cascada Duende Vago	Sitio Natural
2	Cascada Guaygambí	
3	Sendero Ecológico Teldibi	
4	Cascada Pinyaté	
5	Río San Juan	
6	Cascada Tres Marías	
7	Cascada Velo de Novia	
8	Cascada la Peña Blanca	
9	Río Chilmá	
10	Cascada la Humeadora	
11	Cascada La Comadre	
12	Centro Ecoturístico Maldonado	
13	Comunidad de Maldonado	
14	Comunidad de Chilmá Bajo	
15	Sitio Arqueológico de Chilmá (Petroglifos y Bohíos).	Realizaciones técnicas, científicas o artísticas contemporáneas.
16	Granja Integral del Sr. Ventura Ruano	
17	Producción de truchas en la Finca El Progreso	
18	Finca El Paraíso	
19	Granja Integral del Sr. Wilson Mejía	
20	Orquideario del Sr. Héctor Yela	
21	Café Golondrinas.	
22	Trapiche	
23	Granja Integral del Sr. Pablo Goyes	

Elaborado por: Diana Moreno y Sandra Padilla.

Análisis: Es importante resaltar que los atractivos turísticos 1,2,5,10,11 y 15 que se presentan en la tabla no fueron inventariados, debido a que ya constan en el inventario del MINTUR. Se puede evidenciar que la mayor parte de los atractivos y recursos que posee la parroquia Maldonado son sitios naturales, esto se debe a que esta se encuentra rodeada de montañas y bosques que es donde se encuentran o se originan estos sitios. También se presentan en la categoría de realizaciones técnicas, científicas o artísticas contemporáneas, lo demuestra que en la parroquia se aprovecha los recursos que brinda la naturaleza para crear y ofertar nuevos productos. Y las manifestaciones culturales que son pocas, pero caracterizan a la parroquia principalmente por la presencia de antiguos asentamientos de la cultura Pasto.

JERARQUIZACIÓN DE ATRACTIVOS Y RECURSOS TURÍSTICOS

Con los resultados obtenidos del inventario se realizó la jerarquización. La jerarquía se establece a partir de la suma de los valores asignados a cada factor, y en función de los puntos obtenidos se determina el rango jerárquico donde se ubica el atractivo.

Los rangos jerárquicos son:

- 1 a 25 puntos: Jerarquía I
- 26 a 50 puntos: Jerarquía II
- 51 a 75 puntos: Jerarquía III
- 76 a 100 puntos: Jerarquía IV.

1. Nombre del atractivo: Cascada Duende Vago.

Nombre de la provincia: Carchi.

Tabla 6: Jerarquización Cascada Duende Vago.

VARIABLES	FACTOR	TOTAL PUNTOS	PUNTOS MÁXIMOS
CALIDAD	Valor intrínseco	5	15
	Valor extrínseco	4	15
	Entorno	2	10
	Estado de conservación y organización.	3	10
		14	50
APOYO	Acceso	4	10
	Servicios	2	10
	Asociación con otros atractivos	3	5
		9	25
SIGNIFICADO	Local	2	2
	Provincial	0	4
	Nacional	0	7
	Internacional	0	12
		2	25
TOTAL		25	100

Jerarquía I

Análisis: Se encuentra rodeada de una gran vegetación natural y fauna significativa. Es apta para el ecoturismo, turismo de aventura y fotografía. Por encontrarse dentro del Centro Ecoturístico Maldonado, se encuentra en perfectas condiciones debido a que los alumnos del colegio Maldonado le dan mantenimiento al lugar. Su acceso es por vía asfaltada y luego por un sendero que se encuentra en buenas condiciones, tiene frecuencia diaria de buses y cuenta con infraestructura básica. Se encuentra asociada con

atractivos como la cascada Guaygambí y el río Chilmá. Es apta para el turismo.

2. Nombre del atractivo: Cascada Guaygambí.

Nombre de la provincia: Carchi.

Tabla 7: Jerarquización Cascada Guaygambí.

VARIABLES	FACTOR	TOTAL PUNTOS	PUNTOS MÁXIMOS		
CALIDAD	Valor intrínseco	4		15	
	Valor extrínseco	3		15	
	Entorno	1	11	10	50
	Estado de conservación y organización.	3		10	
APOYO	Acceso	2		10	
	Servicios	2	7	10	25
	Asociación con otros atractivos	3		5	
SIGNIFICADO	Local	2		2	
	Provincial	0		4	
	Nacional	0	2	7	25
	Internacional	0		12	
	TOTAL		20		100

Jerarquía I

Análisis: La cascada Guaygambí está rodeada de una variada flora y fauna. Se encuentra conservada pues está en una zona de difícil acceso, y el entorno no ha tenido ninguna alteración, sus habitantes lo cuidan. Se pudo evidenciar que el sendero se encuentra en malas condiciones por ser época de invierno, pero esto no es un impedimento para poder apreciar este magnífico escenario pudiéndose observar fácilmente desde la vía principal, la cual es lastrada. Existe frecuencia diaria de buses no cuenta con infraestructura básica y está asociada con las cascadas Duende Vago y la Humeadora. Es apta para el turismo.

3. Nombre del atractivo: Sendero Ecológico Teldibi.

Nombre de la provincia: Carchi.

Tabla 8: Sendero Ecológico Teldibi.

VARIABLES	FACTOR	TOTAL PUNTOS	PUNTOS MÁXIMOS		
CALIDAD	Valor intrínseco	5		15	
	Valor extrínseco	3		15	
	Entorno	2	13	10	50
	Estado de conservación y organización.	3		10	
APOYO	Acceso	3		10	
	Servicios	1	7	10	25
	Asociación con otros atractivos	3		5	

SIGNIFICADO	Local	2		2	
	Provincial	0		4	
	Nacional	0	2	7	25
	Internacional	0		12	
	TOTAL		22		100

Jerarquía I

Análisis: El Sendero Ecológico Teldibi cuenta con una gran variedad de flora y fauna, es un lugar apto para observar aves y orquídeas. El sendero está conservado debido a que los alumnos del colegio Maldonado mantienen el lugar pero su entorno se encuentra alterado debido al avance de la frontera agrícola y ganadera. Su acceso es por vía lastrada y luego se ingresa al sendero, existe frecuencia diaria de buses. El lugar cuenta con señalización y servicios de información y guía. Está asociado a las cascadas Guaygambí y Duende Vago. Es un lugar apto para el turismo.

4. Nombre del atractivo: Cascada Pinyaté.

Nombre de la provincia: Carchi.

Tabla 9: Cascada Pinyaté.

VARIABLES	FACTOR	TOTAL PUNTOS		PUNTOS MÁXIMOS	
CALIDAD	Valor intrínseco	3		15	
	Valor extrínseco	3		15	
	Entorno	2	11	10	50
	Estado de conservación y organización.	3		10	
APOYO	Acceso	3		10	
	Servicios	1	7	10	25
	Asociación con otros atractivos	3		5	
SIGNIFICADO	Local	2		2	
	Provincial	0		4	
	Nacional	0	2	7	25
	Internacional	0		12	
	TOTAL		20		100

Jerarquía I

Análisis: La cascada está rodeada por una variedad de flora y fauna, lo que muestra un excelente escenario, es apta para actividades como fotografía, caminatas o bañarse en la cascada. Se encuentra conservada debido a que se encuentra dentro del sendero ecológico Teldibí y su entorno no ha tenido ninguna alteración. Su acceso es por vía lastrada y luego un sendero, con frecuencia de buses diaria. Cuenta con señalización, servicios de guía e información. Está asociada a la cascada Duende Vago y el sendero Teldibí. Es apta para el turismo.

5. Nombre del atractivo: Río San Juan.

Nombre de la provincia: Carchi.

Tabla 10: Río San Juan.

VARIABLES	FACTOR	TOTAL PUNTOS	PUNTOS MÁXIMOS	
CALIDAD	Valor intrínseco	4	15	
	Valor extrínseco	2	15	
	Entorno	2	10	50
	Estado de conservación y organización.	2	10	
APOYO	Acceso	2	10	
	Servicios	2	10	25
	Asociación con otros atractivos	3	5	
SIGNIFICADO	Local	2	2	
	Provincial	0	4	
	Nacional	0	7	25
	Internacional	0	12	
	TOTAL	19	100	

Jerarquía I

Análisis: El río San Juan es límite natural entre Ecuador y Colombia; además, es apto para practicar pesca deportiva y rafting. Se mantienen las condiciones ambientales del río en vista de no existir altos caudales de aguas servidas que alteren las condiciones normales, pero su entorno está alterado debido a la presencia de cultivos y asentamientos humanos en las riberas. Para acceder al lugar la vía es lastrada y existe frecuencia diaria de buses. Este atractivo no cuenta con infraestructura básica y se asocian a él las cascadas Guaygambi y Duende Vago. Es apto para el turismo.

6. Nombre del atractivo: Cascada Tres Marías.

Nombre de la provincia: Carchi.

Tabla 11: Cascada Tres Marías.

VARIABLES	FACTOR	TOTAL PUNTOS	PUNTOS MÁXIMOS	
CALIDAD	Valor intrínseco	1	15	
	Valor extrínseco	1	15	
	Entorno	2	10	50
	Estado de conservación y organización.	3	10	
APOYO	Acceso	0	10	
	Servicios	0	10	25
	Asociación con otros atractivos	2	5	
SIGNIFICADO	Local	2	2	
	Provincial	0	4	
	Nacional	0	7	25
	Internacional	0	12	
	TOTAL	14	100	

Jerarquía I

Análisis: Esta cascada está rodeada por una extensa vegetación y es apta para la fotografía aunque solo se puede apreciar su última caída pero su verdadera belleza es la segunda caída a la cual no existe un acceso seguro. Conserva su estado natural pero su entorno está alterado debido al avance de la frontera agrícola y ganadera. Existen servicios de información y guía. Su acceso es por vía lastrada, empedrada pero no existe un sendero o camino adecuado para llegar hasta la cascada por lo que se tiene que atravesar pastizales y cruzar cercas, lo que constituye un peligro para los visitantes, por lo que no es apta para el turismo.

7. Nombre del atractivo: Cascada Velo de Novia.

Nombre de la provincia: Carchi.

Tabla 12: Cascada Velo de Novia.

VARIABLES	FACTOR	TOTAL PUNTOS	PUNTOS MÁXIMOS
CALIDAD	Valor intrínseco	3	15
	Valor extrínseco	1	15
	Entorno	3	10
	Estado de conservación y organización.	3	10
APOYO	Acceso	2	10
	Servicios	1	10
	Asociación con otros atractivos	1	5
SIGNIFICADO	Local	2	2
	Provincial	0	4
	Nacional	0	7
	Internacional	0	12
	TOTAL	16	100

Jerarquía I

Análisis: La cascada es muy original por su forma, por lo que es apta para la fotografía, caminatas y observación de flora y fauna. Mantiene su estado natural y su entorno está conservado porque se encuentra en un área de bosque que no ha tenido ninguna alteración. Se presta servicios de guía e información, y su acceso es por vía lastrada y un sendero el cual no cuenta con señalización, pero se puede llegar al lugar con la ayuda de un guía de la localidad.

8. Nombre del atractivo: Cascada La Peña Blanca.**Nombre de la provincia:** Carchi.

Tabla 13: Cascada La Peña Blanca.

VARIABLES	FACTOR	TOTAL PUNTOS		PUNTOS MÁXIMOS	
CALIDAD	Valor intrínseco	1		15	
	Valor extrínseco	0	7	15	
	Entorno	1		10	50
	Estado de conservación y organización.	5		10	
APOYO	Acceso	0		10	
	Servicios	0	0	10	25
	Asociación con otros atractivos	0		5	
SIGNIFICADO	Local	2		2	
	Provincial	0		4	
	Nacional	0	2	7	25
	Internacional	0		12	
	TOTAL	9		100	

Jerarquía I

Análisis: Esta cascada es una de las más grandes por lo que constituye un magnífico escenario, mantiene su estado natural pues no ha tenido ninguna intervención y conserva su entorno debido a que se encuentra en un área de bosque y su acceso es difícil, no existe presencia de cultivos. Existen servicios de información y guía. Su acceso es por vía lastrada y un sendero que sólo está al inicio del recorrido, por lo que en la mayor parte del recorrido no existe un sendero lo que hace que su acceso sea difícil y un tanto peligroso pues hay que caminar por una quebrada, por esta razón no es apta para el turismo.

9. Nombre del atractivo: Río Chilmá.**Nombre de la provincia:** Carchi.

Tabla 14: Río Chilmá.

VARIABLES	FACTOR	TOTAL PUNTOS		PUNTOS MÁXIMOS	
CALIDAD	Valor intrínseco	2		15	
	Valor extrínseco	1	8	15	
	Entorno	2		10	50
	Estado de conservación y organización.	3		10	
APOYO	Acceso	2		10	
	Servicios	1	5	10	25
	Asociación con otros atractivos	2		5	
SIGNIFICADO	Local	2		2	
	Provincial	0		4	
	Nacional	0	2	7	25
	Internacional	0		12	
	TOTAL	15		100	

Jerarquía I

Análisis: Existe una variada vegetación en sus orillas por lo que es un lugar apto para la fotografía y también para la pesca. Se encuentra conservado debido a que sus aguas son puras, no existe presencia de basura o contaminación, pero su entorno si se encuentra alterado debido a la presencia de cultivos. Existen servicios de guía e información y para acceder al lugar es por vía lastrada, empedrada y camino de tierra por lo que su acceso no es tan difícil. Está asociado a atractivos como la finca El Paraíso. Es apto para el turismo.

10. Nombre del atractivo: Cascada La Humeadora.

Nombre de la provincia: Carchi.

Tabla 15: Cascada La Humeadora.

VARIABLES	FACTOR	TOTAL PUNTOS	PUNTOS MÁXIMOS
CALIDAD	Valor intrínseco	3	15
	Valor extrínseco	2	10
	Entorno	2	10
	Estado de conservación y organización.	3	10
APOYO	Acceso	2	10
	Servicios	0	3
	Asociación con otros atractivos	1	5
SIGNIFICADO	Local	2	2
	Provincial	0	4
	Nacional	0	2
	Internacional	0	12
	TOTAL	15	100

Jerarquía I

Análisis: Por encontrarse en una zona montañosa de transición entre el páramo y el bosque nublado, posee una extensa vegetación es así que las personas pueden realizar actividades de ecoturismo y fotografía, pero el lugar está alterado pues en parte baja de la cascada existen cortes de vegetación y el entorno está en proceso de deterioro por la deforestación. Su acceso es por vía lastrada con frecuencia de buses diaria. No cuenta con infraestructura básica y se asocia con atractivos como la cascada Guaygambí. A pesar de todos estos aspectos se la considera como un atractivo importante de la Parroquia, y no deja de atraer la atención de las personas que pasan por la carretera.

11. Nombre del atractivo: Cascada La Comadre.**Nombre de la provincia:** Carchi.

Tabla 16: Jerarquización Cascada La Comadre.

VARIABLES	FACTOR	TOTAL PUNTOS	PUNTOS MÁXIMOS
CALIDAD	Valor intrínseco	3	15
	Valor extrínseco	2	15
	Entorno	2	10
	Estado de conservación y organización.	3	10
APOYO	Acceso	2	10
	Servicios	0	3
	Asociación con otros atractivos	1	5
SIGNIFICADO	Local	2	2
	Provincial	0	4
	Nacional	0	2
	Internacional	0	12
	TOTAL	15	100

Jerarquía I

Análisis: La cascada La Comadre se encuentra rodeada de pajonales y frailejones y una variada fauna. El lugar es apto para realizar actividades de ecoturismo y fotografía; al ser un sitio de difícil acceso el ecosistema acuático y sus alrededores no se encuentran alterados al igual que su entorno que no ha tenido ninguna alteración. Su acceso es por vía lastrada con frecuencia diaria de buses. El lugar no cuenta con infraestructura básica y está asociada con atractivos como el Volcán Chiles y las Aguas Hediondas. Esta cascada es apta para el turismo.

12. Nombre del atractivo: Centro Ecoturístico Maldonado.**Nombre de la provincia:** Carchi.

Tabla 17: Jerarquización Centro Ecoturístico Maldonado.

VARIABLES	FACTOR	TOTAL PUNTOS	PUNTOS MÁXIMOS
CALIDAD	Valor intrínseco	5	15
	Valor extrínseco	3	13
	Entorno	2	10
	Estado de conservación y organización.	3	10
APOYO	Acceso	4	10
	Servicios	2	9
	Asociación con otros atractivos	3	5
SIGNIFICADO	Local	2	2
	Provincial	0	4
	Nacional	0	2
	Internacional	0	12
	TOTAL	24	100

Jerarquía I

Análisis: Se encuentra en un lugar estratégico de la comunidad de Maldonado, es apto para la natación y la fotografía. El lugar se mantiene en buenas condiciones gracias al trabajo de los alumnos del colegio Maldonado, su entorno está conservado debido a que se encuentra junto a la cascada Duende Vago donde existe una gran vegetación. Su acceso es fácil pues es por vía lastrada a un costado de esta, con frecuencia diaria de buses. Prestan servicios de guianza e información y su ingreso es gratuito, por lo que se lo considera con un lugar apto para el turismo.

13. Nombre del atractivo: Comunidad de Maldonado.

Nombre de la provincia: Carchi.

Tabla 18: Jerarquización Comunidad de Maldonado.

VARIABLES	FACTOR	TOTAL PUNTOS	PUNTOS MÁXIMOS	
CALIDAD	Valor intrínseco	4	13	50
	Valor extrínseco	3		
	Entorno	3		
	Estado de conservación y organización.	3		
APOYO	Acceso	3	9	25
	Servicios	3		
	Asociación con otros atractivos	3		
SIGNIFICADO	Local	2	2	25
	Provincial	0		
	Nacional	0		
	Internacional	0		
	TOTAL	24		100

Jerarquía I

Análisis: Declarada como Patrimonio Cultural del Estado Ecuatoriano por la arquitectura de sus casas. Esta comunidad se encuentra conservada existiendo pocas construcciones de hormigón las cuales se integran fácilmente al estilo de las otras casas y no dañan el patrimonio. Está rodeado de montañas las cuales presentan una densa vegetación que se conserva. Presta servicios de alojamiento, alimentación, guianza e información. Su acceso es por vía lastrada con frecuencia diaria de buses. Se asocia a atractivos como la cascada Guaygambí, por estas razones se lo considera como un lugar apto para el turismo.

14. Nombre del atractivo: Comunidad de Chilmá Bajo.

Nombre de la provincia: Carchi.

Tabla 19: Jerarquización Comunidad de Chilmá Bajo.

VARIABLES	FACTOR	TOTAL PUNTOS		PUNTOS MÁXIMOS	
CALIDAD	Valor intrínseco	15		15	
	Valor extrínseco	15		15	
	Entorno	10	50	10	50
	Estado de conservación y organización.	10		10	
APOYO	Acceso	10		10	
	Servicios	10	25	10	25
	Asociación con otros atractivos	5		5	
SIGNIFICADO	Local	2		2	
	Provincial	4		4	
	Nacional	7	25	7	25
	Internacional	12		12	
	TOTAL		100		100

Jerarquía I

Análisis: Es el Valle Sagrado de los Pastos que contiene restos arqueológicos de la cultura Pasto, un lugar excelente para realizar estudios de esta cultura tan importante; además posee hermosos lugares donde realizar recorridos y apreciación de la flora y fauna de la zona. Sus habitantes se han organizado para mantener su comunidad en buenas condiciones y su interés por convertirla en un lugar turístico han sido muy importantes. Su acceso es por vía lastrada en bus y luego empedrada alquilando un vehículo o llevando uno propio. La comunidad brinda servicios de hospedaje, alimentación y guianza. Por estas razones se la considerado como un lugar importante para el turismo.

15. Nombre del atractivo: Sitio Arqueológico de Chilmá (Petroglifos y Bohíos).

Nombre de la provincia: Carchi.

Tabla 20: Jerarquización Sitio Arqueológico de Chilmá.

VARIABLES	FACTOR	TOTAL PUNTOS		PUNTOS MÁXIMOS	
CALIDAD	Valor intrínseco	4		15	
	Valor extrínseco	4	10	15	
	Entorno	1		10	50
	Estado de conservación y organización.	1		10	
APOYO	Acceso	2		10	
	Servicios	1	5	10	25
	Asociación con otros atractivos	2		5	
SIGNIFICADO	Local	2		2	
	Provincial	0		4	
	Nacional	0	2	7	25
	Internacional	0		12	
	TOTAL		17		100

Jerarquía I

Análisis: Es un sitio importante debido a que existen restos arqueológicos de la cultura Pasto, por lo que es apto para practicar la arqueología, pero por falta de estudios y mantenimiento los vestigios se están deteriorando, algunos bohíos ya no se distinguen porque tienen cultivos encima de ellos, al igual que su entorno el cual se ve alterado por la presencia de cultivos y asentamientos humanos. Su acceso es por vía lastrada con frecuencia diaria de buses. El lugar cuenta con infraestructura básica y está asociado con atractivos como las cascadas Guaygambí y Duende Vago. Este sitio es apto para el turismo.

16. Nombre del atractivo: Granja Integral del Sr. Ventura Ruano.

Nombre de la provincia: Carchi.

Tabla 21: Jerarquización Granja Integral del Sr. Ventura Ruano.

VARIABLES	FACTOR	TOTAL PUNTOS	PUNTOS MÁXIMOS
CALIDAD	Valor intrínseco	2	15
	Valor extrínseco	1	15
	Entorno	3	10
	Estado de conservación y organización.	2	10
APOYO	Acceso	3	10
	Servicios	1	10
	Asociación con otros atractivos	2	5
SIGNIFICADO	Local	2	2
	Provincial	0	4
	Nacional	0	7
	Internacional	0	12
	TOTAL	16	100

Jerarquía I

Análisis: En esta finca trabajan con viveros y crianza de animales para los cuales han adecuado cada espacio lo que atraería la atención de visitantes interesados en conocer este tipo de turismo. El lugar se encuentra en buenas condiciones gracias al cuidado que le da su dueño, aunque su entorno está alterado por el avance de la frontera agrícola. Su acceso es en bus con frecuencia diaria o vehículo 4x4 por una vía lastrada y luego empedrada. En lugar brindan información y se encuentra muy cerca de los sitios arqueológicos. Es un lugar que le falta adecuación turística pero sin duda tiene potencial.

17. Nombre del atractivo: Finca El Progreso.**Nombre de la provincia:** Carchi.

Tabla 22: Jerarquización Finca El Progreso.

VARIABLES	FACTOR	TOTAL PUNTOS		PUNTOS MÁXIMOS	
CALIDAD	Valor intrínseco	3		15	
	Valor extrínseco	2	10	15	
	Entorno	3		10	50
	Estado de conservación y organización.	2		10	
APOYO	Acceso	2		10	
	Servicios	1	5	10	25
	Asociación con otros atractivos	2		5	
SIGNIFICADO	Local	2		2	
	Provincial	0		4	
	Nacional	0	2	7	25
	Internacional	0		12	
	TOTAL	17		100	

Jerarquía I

Análisis: La mayor atracción de esta finca son las piscinas de reproducción de truchas, donde los visitantes pueden practicar la pesca. Su propietario mantiene el lugar en buenas condiciones; esta finca se encuentra rodeada de una extensa vegetación, la cual no ha sido alterada. Los visitantes reciben la información necesaria y para acceder al lugar es por vía lastrada y luego empedrada en bus o vehículo 4x4 con frecuencia diaria. Muy cerca al lugar está la finca el Paraíso. Por estas razones esta finca es apta para el turismo.

18. Nombre del atractivo: Finca El Paraíso.**Nombre de la provincia:** Carchi.

Tabla 23: Jerarquización Finca El Paraíso.

VARIABLES	FACTOR	TOTAL PUNTOS		PUNTOS MÁXIMOS	
CALIDAD	Valor intrínseco	5		15	
	Valor extrínseco	5	16	15	
	Entorno	4		10	50
	Estado de conservación y organización.	2		10	
APOYO	Acceso	2		10	
	Servicios	2	6	10	25
	Asociación con otros atractivos	2		5	
SIGNIFICADO	Local	2		2	
	Provincial	0		4	
	Nacional	0	2	7	25
	Internacional	0		12	
	TOTAL	24		100	

Jerarquía I

Análisis: Esta finca cuenta con un sinnúmero de recursos turísticos que la conforman y le dan más valor para atraer a las personas, además influye la organización de sus dueños que han complementado sus servicios con la alimentación, alojamiento y guianza; además de desarrollar el turismo comunitario. El lugar está conservado y rodeado una extensa vegetación. Su acceso es por vía lastrada y luego empedrada con frecuencia diaria de buses o vehículos 4x4. La finca también cuenta con el apoyo del Gobierno Provincial del Carchi para un mayor desarrollo por lo que es un lugar excelente para el turismo.

19. Nombre del atractivo: Granja Integral del Sr. Wilson Mejía.

Nombre de la provincia: Carchi.

Tabla 24: Jerarquización Granja Integral del Sr. Wilson Mejía.

VARIABLES	FACTOR	TOTAL PUNTOS	PUNTOS MÁXIMOS
CALIDAD	Valor intrínseco	3	15
	Valor extrínseco	3	15
	Entorno	2	10
	Estado de conservación y organización.	3	10
APOYO	Acceso	3	10
	Servicios	2	10
	Asociación con otros atractivos	3	5
SIGNIFICADO	Local	2	2
	Provincial	0	4
	Nacional	0	7
	Internacional	0	12
	TOTAL	21	100

Jerarquía I

Análisis: Esta granja aprovecha al máximo sus recursos disponibles, trabajando con viveros, piscicultura, crianza de animales, lo que atraería la atención de los visitantes que prefieren conocer y practicar este tipo de turismo. Su propietario mantiene el lugar en buenas condiciones y con el apoyo del Gobierno Provincial del Carchi se está adecuando al lugar para una mejor presentación; su entorno se encuentra rodeado de montañas con extensa vegetación. Su acceso es fácil por vía lastrada con frecuencia diaria de buses. Su propietario brinda servicios de información y guianza por lo que se lo considera como un lugar con gran potencial turístico.

20. Nombre del atractivo: Orquideario del Sr. Héctor Yela.

Nombre de la provincia: Carchi.

Tabla 25: Jerarquización Orquideario del Sr. Héctor Yela.

VARIABLES	FACTOR	TOTAL PUNTOS		PUNTOS MÁXIMOS	
CALIDAD	Valor intrínseco	1		15	
	Valor extrínseco	1	4	15	
	Entorno	1		10	50
	Estado de conservación y organización.	1		10	
APOYO	Acceso	3		10	
	Servicios	1	6	10	25
	Asociación con otros atractivos	2		5	
SIGNIFICADO	Local	2		2	
	Provincial	0		4	
	Nacional	0	2	7	25
	Internacional	0		12	
	TOTAL		12		100

Jerarquía I

Análisis: El Orquideario del Sr. Héctor Yela, cuenta con gran cantidad de orquídeas de toda la zona, pero la mayoría de estas no se encuentran en flor, por lo que no atraerían la atención de los visitantes. El lugar está deteriorado por falta de mantenimiento y organización. Por encontrarse en la cabecera parroquial su acceso es fácil pues existe frecuencia diaria de buses y la vía es lastrada. En este orquideario solo se presta el servicio de información que es facilitado por su dueño pero el lugar no está abierto al público todo el tiempo, por esta razón no es un lugar apto para el turismo.

21. Nombre del atractivo: Café Golondrinas.

Nombre de la provincia: Carchi.

Tabla 26: Jerarquización Café Golondrinas.

VARIABLES	FACTOR	TOTAL PUNTOS		PUNTOS MÁXIMOS	
CALIDAD	Valor intrínseco	3		15	
	Valor extrínseco	1	9	15	
	Entorno	2		10	50
	Estado de conservación y organización.	3		10	
APOYO	Acceso	3		10	
	Servicios	2	8	10	25
	Asociación con otros atractivos	3		5	
SIGNIFICADO	Local	2		2	
	Provincial	0		4	
	Nacional	0	2	7	25
	Internacional	0		12	
	TOTAL		19		100

Jerarquía I

Análisis: Es una microempresa interesante donde se puede realizar recorridos por los cultivos de café y observar su proceso para obtener el producto. El lugar se conserva gracias a la organización de los caficultores y está rodeado de montañas con abundante vegetación. Existe el servicio de información y su acceso es fácil ya que se encuentra en la cabecera parroquial de Maldonado por la vía lastrada con frecuencia diaria de buses. Se asocia con atractivos como la cascada Pinyaté. Es un lugar novedoso por lo que es apto para el turismo.

22. Nombre del atractivo: Trapiche “Organización Productora Espindical”.

Nombre de la provincia: Carchi.

Tabla 27: Jerarquización Trapiche.

VARIABLES	FACTOR	TOTAL PUNTOS		PUNTOS MÁXIMOS	
CALIDAD	Valor intrínseco	3		15	
	Valor extrínseco	2	9	15	
	Entorno	2		10	50
	Estado de conservación y organización.	2		10	
APOYO	Acceso	3		10	
	Servicios	1	5	10	25
	Asociación con otros atractivos	1		5	
SIGNIFICADO	Local	2		2	
	Provincial	0		4	
	Nacional	0	2	7	25
	Internacional	0		12	
	TOTAL	16		100	

Jerarquía I

Análisis: El trapiche es un lugar interesante debido a que se muestra el proceso de la caña para obtener deliciosos productos, por lo que el lugar es apto para la fotografía, participar de la elaboración de los productos y degustar de ellos. Las personas que conforman la asociación con apoyo del Gobierno Provincial del Carchi mantienen el lugar en buenas condiciones, pero su entorno se encuentra alterado debido a la presencia de cultivos. Su acceso es fácil por vía lastrada y se encuentra a un costado de esta de marea que es imposible no detenerse. Brinda servicios de información y se asocia con atractivos como la Cascada Duende Vago, por lo que es apto para el turismo.

23. Nombre del atractivo: Granja Integral del Sr. Pablo Goyes.

Nombre de la provincia: Carchi.

Tabla 28: Jerarquización Granja Integral del Sr. Pablo Goyes.

VARIABLES	FACTOR	TOTAL PUNTOS	PUNTOS MÁXIMOS
CALIDAD	Valor intrínseco	2	15
	Valor extrínseco	1	15
	Entorno	3	10
	Estado de conservación y organización.	2	10
APOYO	Acceso	2	10
	Servicios	1	10
	Asociación con otros atractivos	2	5
SIGNIFICADO	Local	2	2
	Provincial	0	4
	Nacional	0	7
	Internacional	0	12
	TOTAL	15	100

Jerarquía I

Análisis: Esta finca posee el único destiladero del sector y es apta para la fotografía, caminatas, observación del proceso que se realiza en el destiladero. Se encuentra en buenas condiciones gracias a que su propietario mantiene el lugar y su entorno se conserva con abundante vegetación. Ofrece servicios de guianza e información y su acceso es por vía lastrada y luego empedrada. Se asocia a atractivos como la cascada Guaygambí. Para se lo hace con su dueño por lo que se lo considera como un lugar apto para el turismo.

3.5.2. Interpretación de datos.

Tabla 29: Resumen de Jerarquización.

RESUMEN DE JERARQUIZACIÓN			
N°.	NOMBRE DEL ATRACTIVO	TOTAL	JERARQUÍA
1	Comunidad de Maldonado	24	JERARQUÍA I
2	Cascada Duende Vago	25	JERARQUÍA I
3	Centro Ecoturístico Maldonado	24	JERARQUÍA I
4	Río San Juan	19	JERARQUÍA I
5	Sendero Ecológico Teldibi	22	JERARQUÍA I
6	Cascada Pinyaté	20	JERARQUÍA I
7	Granja Integral del Sr Wilson Mejía	21	JERARQUÍA I
8	Cascada Guaygambi	20	JERARQUÍA I
9	Café-MEGF Golondrinas	19	JERARQUÍA I
10	Orquideario del Sr Héctor Yela	12	JERARQUÍA I
11	Granja Integral del Sr. Pablo Goyes	15	JERARQUÍA I
12	Comunidad de Chilmá Bajo	20	JERARQUÍA I
13	Cascada Velo de Novia	16	JERARQUÍA I
14	Cascada Tres Marías	10	JERARQUÍA I
15	Sitio Arqueológico de Chilmá	17	JERARQUÍA I
16	Río Chilmá	15	JERARQUÍA I
17	Finca El Paraíso	24	JERARQUÍA I
18	Finca El Progreso	17	JERARQUÍA I
19	Cascada La Comadre	15	JERARQUÍA I
20	Trapiche "Organización Productora Espindical"	15	JERARQUÍA I
21	Cascada La Humeadora	15	JERARQUÍA I
22	Granja Integral del Sr. Ventura Ruano	15	JERARQUÍA I
23	Cascada La Peña Blanca	8	JERARQUÍA I

Elaborado por: Diana Moreno y Sandra Padilla.

De los 23 atractivos y recursos turísticos valorados, se seleccionó a 20 para incluirlos en la guía, para esto se tomó en cuenta a todos los que obtuvieron el puntaje de 15 a 25; a pesar de que todos se ubican en una misma jerarquía, 3 de los lugares no cumplen con las condiciones necesarias para recibir a grupos de visitantes, como es el caso de el Orquideario del Sr. Yela, la Cascada 3 Marías y la Cascada la Peña Blanca.

Atractivos y recursos que se incluirán en la guía turística de Maldonado:

1. Comunidad de Maldonado
2. Cascada Duende Vago
3. Centro Ecoturístico Maldonado

4. Río San Juan
5. Sendero Ecológico Teldibi
6. Cascada Pinyaté
7. Granja Integral del Sr Wilson Mejía
8. Cascada Guaygambi
9. Café-MEGF Golondrinas
10. Granja Integral del Sr. Pablo Goyes
11. Comunidad de Chilmá Bajo
12. Cascada Velo de Novia
13. Sitio Arqueológico de Chilmá
14. Río Chilmá
15. Finca El Paraíso
16. Cascada La Comadre
17. Trapiche “Organización Productora Espindical”
18. Cascada La Humeadora
19. Granja Integral del Sr. Ventura Ruano.

3.5.3. Validación de la idea a defender.

De acuerdo a los datos anteriores que se obtuvieron de la entrevista, valoración y categorización de los atractivos y recursos turísticos se llega a elaborar la guía turística de la Parroquia Maldonado que constituye un aporte a la promoción turística de dicho sector.

IV. CONCLUSIONES Y RECOMENDACIONES

4.1 CONCLUSIONES.

- En la parroquia Maldonado existe atractivos turísticos que tienen un gran valor, como es el caso del sitio arqueológico de Chilmá Bajo, donde se encuentran petroglifos con diseños muy llamativos pertenecientes a la antigua cultura Pasto.
- La Parroquia Maldonado cuenta con un gran número de recursos turísticos con gran potencial, que a través de la guía turística se los daría a conocer.
- La guía turística de Maldonado constituye una herramienta de apoyo para el turista a la hora de escoger un destino para visitar.

4.1. RECOMENDACIONES.

- El sitio arqueológico de Chilma Bajo es excelente para realizar investigaciones arqueológicas y conocer más acerca de la antigua cultura Pasto
- La guía turística de la Parroquia Maldonado debería ser difundida por cualquier medio en toda la Provincia del Carchi, para que las personas se informen y visiten los diferentes escenarios turísticos que se presentan en la guía.
- La guía turística de la Parroquia Maldonado debería ser distribuida en todos los lugares que prestan servicios turísticos, pues estos establecimientos siempre están en contacto con los visitantes, lo que facilitaría la difusión de este documento y en sí de la parroquia.

V. PROPUESTA

5.1. TÍTULO.

Elaborar una Guía turística de la Parroquia Maldonado

5.2. ANTECEDENTES DE LA PROPUESTA.

Las Guías Turísticas tienen un papel muy importante con sus presentaciones ilustradas en diferentes formas y colores, que transmiten la información de los lugares y facilitan su conocimiento para que de esta manera el desplazamiento de los turistas sea organizado y seguro.

La elaboración de una guía turística de la Parroquia Maldonado, representa un camino para dar a conocer los sitios naturales, donde existen especies únicas de flora y fauna; manifestaciones culturales que relatan la historia de los pueblos, una lista interminable de encantos que la esta parroquia ofrece a los turistas.

5.3. JUSTIFICACIÓN.

Elaborar una guía en la que se resalte la belleza de los atractivos y recursos turísticos existentes en la parroquia Maldonado, es con el fin de aportar al desarrollo del turismo en este sector.

La guía es necesaria porque brinda información práctica de los sitios a visitar, vías de acceso, tiempo que le tomará llegar a cada lugar, fotos ilustradas de los atractivos, restaurantes, hoteles, etc., que facilitará el desplazamiento de los turistas y hará que su tiempo de permanencia sea más confortable.

La Guía Turística de la Parroquia Maldonado constituye una herramienta muy importante; los turistas podrán informarse y conocer sobre los diferentes atractivos y recursos turísticos de la parroquia, lo que despertará su interés por visitar.

5.4 OBJETIVOS.

5.4.1. Objetivo General

Elaborar la Guía Turística de la Parroquia Maldonado.

5.4.2. Objetivos Específicos

- Determinar la composición y estructura de la guía turística.
- Diseñar la guía turística de la parroquia Maldonado.
- Imprimir la guía turística de la parroquia Maldonado.

5.5 FUNDAMENTACIÓN.

La guía turística de la Parroquia Maldonado ha sido elaborada para aquellos turistas que buscan nuevas alternativas de destinos turísticos en donde puedan vivir experiencias únicas. Es así que se la ha redactado de forma más detallada, guiando al turista y dando recomendaciones para el viaje, logrando que el turista conozca anticipadamente los distintos lugares, esté preparado para viajar y pueda disfrutar de su estadía sin ningún inconveniente.

Esta guía está enfocada en mostrar la belleza de los atractivos turísticos de la Parroquia Maldonado, pero principalmente en revelar la existencia de nuevos lugares con gran potencial turístico que valen la pena conocer; además, busca atraer la atención de las personas que quieran convivir con las comunidades y aprender de sus costumbres y tradiciones.

Es una guía práctica e informativa, pues presenta información general del Ecuador, de la Provincia del Carchi, del Cantón Tulcán hasta llegar a la Parroquia Maldonado, donde se presenta una información más detallada que guie al turista y éste ubique de mejor manera los distintos destinos.

5.5.1 Composición y estructura de la guía turística.

La guía turística inicia con datos generales del Ecuador hasta llegar a la Parroquia Maldonado, donde se detalla la información.

Primera Parte: Datos generales del Ecuador y el mapa de ubicación.

Segunda Parte: Datos generales de la Provincia del Carchi y el mapa de ubicación.

Tercera Parte: Datos generales del Cantón Tulcán y el mapa de ubicación.

Cuarta Parte: Información de la Parroquia Maldonado. La información está distribuida por partes:

DATOS GENERALES

- Historia
- La gente y el estilo de vida
- Costumbres y tradiciones
- Folklore y música
- Gastronomía.
- Saberes ancestrales

ATRATIVOS Y RECURSOS TURÍSTICOS

Cada uno de los atractivos y recursos turísticos estarán con su respectiva descripción, ubicación y el tiempo que se toma en llegar a los destinos que están alejados de los centros poblados.

TURISMO COMUNITARIO

Se describe el lugar donde las personas pueden practicar este tipo de turismo y las distintas actividades que se realizan en la comunidad.

ACTIVIDADES

En esta parte se ha planteado la pregunta ¿qué hacer en Maldonado?, siendo lo primero que se preguntan las personas al momento de elegir un destino. Es así que se proponen algunas actividades deportivas, recreativas y de interés para el turista.

INFORMACIÓN PRÁCTICA

Al revisar varias guías turísticas se pudo determinar que esta es la parte más importante que debe incluirse en una guía, pues aquí se presenta información precisa que es de gran ayuda para el visitante.

- ¿Cuándo ir?
- Clima
- ¿Qué llevar?
- Seguridad
- ¿Cómo llegar a Maldonado?
- Información sobre el transporte (cooperativas que operan hacia la Parroquia, sus horarios y precio).
- Comunicaciones
- Contactos de interés
- Electricidad
- Agua potable
- ¿Dónde encontrar? (centros de salud, mercados, junta parroquial).
- Hospedaje y Alimentación (dirección, capacidad, precios, servicios y teléfono).

5.5.2 Diseño de la guía turística de la Parroquia Maldonado.

- Logotipo: Esta diseñado con fotografías más representativas de la Parroquia Maldonado, las cuales forman una franja vertical al lado derecho de la portada. Este logotipo representa y muestra la riqueza y belleza de la parroquia.
- Tamaño de la guía: El tamaño es de 15 cm de ancho x 15 cm de alto, pues se ha querido obtener una guía pequeña que sea una herramienta fácil de llevar a todas partes.
- Formato de papel: A5.
- Tipo de papel: Toda la guía estará impresa en papel couche full color, incluido la portada y la contraportada, debido a que se ha tomado en cuenta que es mejor que la pasta sea suave pues es más manejable y el papel tiene el estilo para este tipo de documentos.

- Contenido: 50% fotografías y 50% texto, los dos combinados según el tema y dividido en dos columnas para aprovechar todo el papel.
- Número de páginas: 55.
- Selección de color: Los colores fueron escogidos de la gama de ocre, la cual representa significativamente las gamas existentes en la parroquia Maldonado.
- Tipo de letra: Se utilizó la tipografía Cretino para los títulos, dando realce a los mismos; para los subtítulos se utilizó la tipología Helvética y para el cuerpo del texto se utilizó la tipología Timesten Romanosf, que es muy conocida y utilizada en textos normales por su claridad.
- Tamaño de letra: Títulos 25, subtítulos 10 y cuerpo del texto 10.
- Márgenes: Superior 0.5 cm, inferior 1.3 cm, derecho 1 cm e izquierdo 1 cm.
- Acabado: La guía estará impresa a doble cara y doblada en dos cuerpos con 2 grapas al caballete.

5.6 MODELO OPERATIVO DE LA PROPUESTA.

La evaluación de la propuesta primero será realizada por las investigadoras, luego deberá ser aplicada para la culminación del proceso y ser evaluada en base a la siguiente matriz:

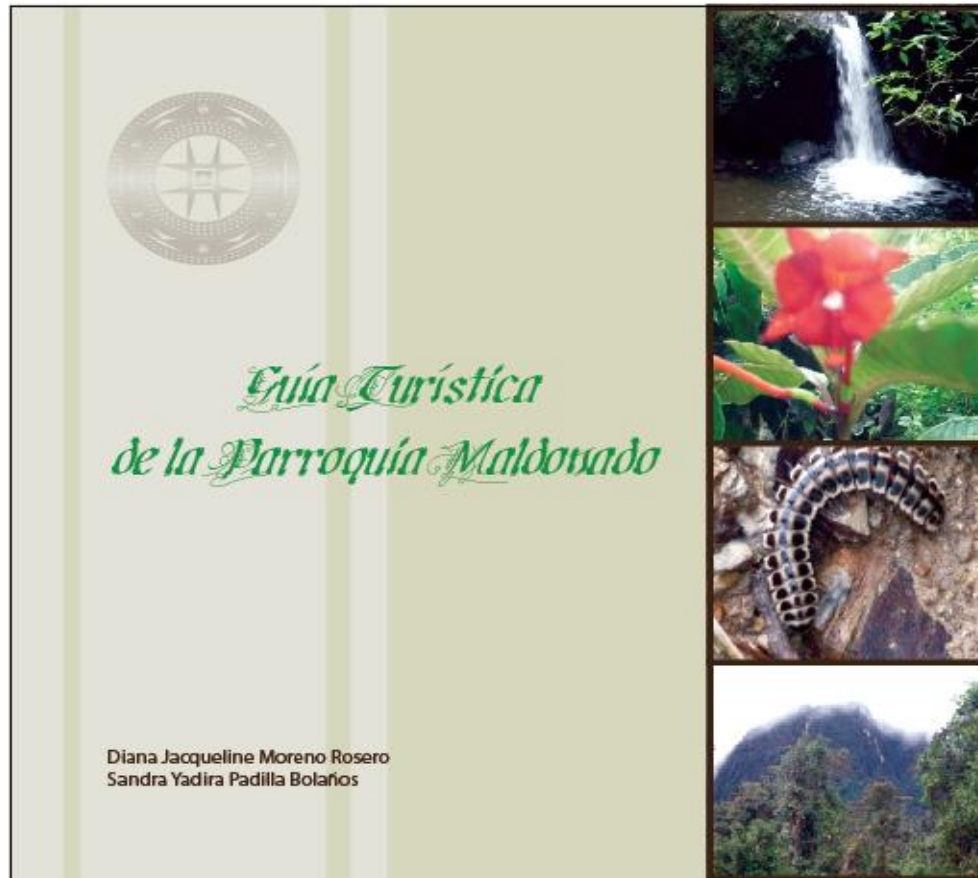
Tabla 30: Modelo Operativo de la Propuesta.

ACTIVIDADES	OBJETIVOS	METAS	TIEMPO	RESPONSABLES	CUMPLIMIENTO EN PORCENTAJES
Diseño y Elaboración de la Guía Turística	Establecer una herramienta de trabajo, para la actividad turística	Proporcionar información de los sitios naturales y culturales	29 de agosto del 2011	Diana Moreno y Sandra Padilla	100%
Sustentación del trabajo de investigación	Cumplir con la propuesta establecida previo a la obtención del Título de Ingenieras en Turismo y Ecoturismo.	La aplicación de los conocimientos adquiridos en el campo profesional con un desempeño notable.	2013	Diana Moreno y Sandra Padilla	100%

Elaborado por: Diana Moreno y Sandra Padilla.

GUÍA TURÍSTICA DE LA PARROQUIA MALDONADO

Guía Turística de Maldonado 1





2



Introducción

Las palabras y las imágenes que conforman esta guía turística son una invitación a disfrutar la multitud asombrosa de experiencias que ofrece la hermosa Parroquia de Maldonado. Es una convocatoria a conocer y deleitarse con un rincón de accesibles maravillas. Es un llamado a dejarse envolver por el encanto de una pequeña parroquia que condensa en sí todas las bellezas naturales y culturales más sorprendentes, demostrando que aún se puede encontrar un paraíso que le brinda un momento de descanso y diversión.

3



Índice

I. INFORMACIYN GENERAL

- Ecuador
- Provincia del Carchi
- Cantón Tulcán

II. MALDONADO

Generalidades

- La Parroquia Maldonado
- Un poco de Historia
- La gente y el estilo de vida

Costumbres y Tradiciones

- Fiestas
- Juegos tradicionales

Folklore y Musica Gastronomía Saberes Ancestrales

- Calendario Lunar

¡Vamos a descubrir Maldonado!

- Comunidad de Maldonado
- Iglesia de Maldonado

- Cascada del Duende Vago
- Cascada Guaygambi
- Sendero Ecológico Teldibí
- Cascada Pinyaté
- Río San Juan
- Granja Integral del Señor Wilson Méjía
- Centro Ecoturístico Maldonado
- Granja Integral del Señor Pablo Goyes
- Café Golondrinas
- Trapiche "Organización Productora Espindical"
- Comunidad de Chilmá Bajo
- Petroglifos
- Bohíos
- Río Chilmá
- Granja Integral del Señor Ventura Ruano
- Finca El Progreso
- Cascada Velo de Novia
- Finca El Paraíso
- Cascada La Humeadora
- Cascada La Comadre

Turismo Comunitario

¿Que hacer en Maldonado?

- Avistamiento de Aves
- Cabalgatas y Caminatas
- Pesca Deportiva
- Tubing



Información Práctica

- ¿Cuándo ir?
- Clima
- ¿Qué llevar?
- Seguridad
- ¿Cómo llegar a Maldonado?
- Información del Transporte
- Comunicaciones
- Contactos de interés
- Electricidad
- Agua potable
- ¿Dónde encontrar?
- Hospedaje y Alimentación

6



*Información
General*

7



Ecuador



8



Es un país maravilloso, amigable y respetuoso con la naturaleza, la biodiversidad natural y la diversidad cultural de los pueblos. Con cuatro regiones naturales, variedad de climas, su gente, sus idiomas, la temperatura, el color, la flora, la fauna, varían de una forma radical de una a otra. Estos cuadros se producen en un solo país, a pocas horas de distancia uno de otro. Ese país es Ecuador.

En cada ecuatoriano conviven estos distintos aspectos de la diversidad pero en esta enorme gama de variaciones, hay aspectos que se pueden ver en todos los ecuatorianos y que los identifican: no importa su origen étnico, son alegres; en todas las regiones del país, son pacíficos; y en cualquier parte del territorio de la república son hospitalarios y generosos.

Ubicación

Está situado en la parte noroeste de América del Sur.

Límites

Limita al norte con Colombia, al sur y al este con Perú y al oeste con el Océano Pacífico.

Capital: Quito.

Regiones Naturales:

Costa - Sierra - Amazonia y Región Insular.

Extensión Territorial:

Tiene una extensión de 283.561 km².

9



Provincia del Carchi



Mapa del Ecuador y la ubicación de la Provincia del Carchi

La Centinela Norteña como es llamada la Provincia del Carchi por estar cerca de la frontera con Colombia, se caracteriza por la magia de su gente, su solidaridad, amistad y bondad de un pueblo descendiente de los Pastos.

Está conformada por 6 Cantones de los cuales todos son conocidos por sus inigualables atractivos turísticos, infra estructura colonial, monumentos, parques y lugares de recreación.

Capital: Tulcán.
Población: 167.175
Habitantes.
Extensión Territorial:
3.605 Km²
Límites Provinciales:
Norte: Colombia
Sur: Imbabura
Este: Sucumbíos
Oeste: Esmeraldas

10



El Carchi se caracteriza por ser una provincia agrícola, productora principalmente de papa y de leche (en la zona alto andina), así como de ciertos frutales propios de las zonas cálida seca y subtropical del noroccidente y suroccidente de la Provincia.

Entre los atractivos turísticos más

sobresalientes que tiene la provincia del Carchi están: la Gruta de la Paz, Baños de Tufiño, Cementerio de Tulcán, Bosque de arrayanes, Laguna de El Voladero en el páramo de El Ángel, Cascada de Paluz, Lagunas verdes, Maldonado y Chical que son la zona tropical en el norte del país.

Lagunas Verdes - Vía Tufiño-Maldonado



Fotografía tomada por: Diana Moreno y Sandra Padilla

11



Parroquia Maldonado



14



Generalidades



Parroquia Maldonado

Mapa de la Parroquia
Maldonado



Coordenadas Geograficas
Longitud: 78° 06' 52" E
Latitud: 00° 54' 32" N
Población:
1703 habitantes.
Superficie:
170 Km²
Clima:
Un clima cálido templado
en la zona de Maldonado
y un clima frío en el área
del páramo. La
temperatura varía desde
4° C en los altos del
páramo a 20° C en la
zona baja.
Altura:
1500 m.s.n.m. en la zona
de Maldonado
4000 m.s.n.m. en la cima
del volcán Chiles.

Tierra de Paz como se la ha denominado a la Parroquia de Maldonado, por la armonía en la que viven sus habitantes con la naturaleza, se encuentra ubicada en el noroccidente de la provincia del Carchi. Se encuentra entre las parroquias Tufiño y Chical. En la vía Tulcán - Chical en el Km. 98.

A la parroquia de Maldonado la conforman 9 comunidades: El Plata, El Laurel, Chilmá Alto, Chilmá Bajo, Segundo Chilmá, Santa María, Puente de Palo, La Chorrera y su cabecera parroquial

Maldonado, pero además existen otros asentamientos pequeños.

15



Límites Parroquiales: la parroquia de Maldonado se encuentra limitando al Norte con el Río San Juan, al Sur: El cantón Espejo, al Oriente: la Parroquia Tufiño y al Occidente la Parroquia Chical.

Idioma: Español y Awapit.

Razas: Mestizos, blancos, awá.

Hidrografía: Debido a sus características climáticas la parroquia de Maldonado es considerada como una excelente productora de agua. La subcuenca más importante corresponde al Río San Juan donde se puede dividir en varias microcuencas como el río Plata y río Chilmá.

Religión: La mayoría pertenece a la religión católica, cumplen los sacramentos de la iglesia; aunque también hay pequeños grupos que aceptan o realizan reuniones con algunos pastores evangélicos.

Flora: Con la existencia de bosques naturales, páramo, grandes extensiones de pastizales y zonas de cultivo, es posible encontrar la siguiente vegetación: Cedro, Aguacatillo, Encino, Higuérón, Yalte, Palmito, Especies de orquídeas, Sangre de Gallina, Palma, entre otros.



Fotografía tomada por: Diana Moreno y Sandra Padilla

Además existe una gran variedad de plantas medicinales como: Toronjil, Hierba Luisa, Hierba Buena, cedrón, Paico, Mayamblea, Tipo, Cola de caballo, Sunfo, etc., y grandes extensiones de cultivo de naranjilla, piña, guayaba, tomate de árbol, mora, naranja, limón, plátano, yuca, maíz, granadilla.

Anturios

16



Hongos Rojos



Fotografía tomada por: Martín Goyes

Fauna: De acuerdo a los estudios que se han realizado en la zona es posible encontrar gran variedad de aves como: la torcaza, Pavas, Carpinteros, Golondrinas, Gallo de la peña, Gallinazo, Quinde, Lechuza, Haragán, etc.

Mariposa



Fotografía tomada por: Diana Moreno y Sandra Padilla

Especies de mamíferos como: Venado Soche, Osos de anteojos, Osos hormigueros, tigrillo, Cusumbe, Puma, Mono, Sacha cuy, Anturios Tejón, Machín, Comadreja, Guatuso, etc. Insectos y reptiles como: Serpientes, Lagartijas, Ranas, Sapos, Mariposas, Camaleón, Alacrán, Milpiés. Y peces como: Truchas, Barbudo, Sabaleta, Preñadilla.

Saltamonte



Fotografía tomada por: Diana Moreno y Sandra Padilla

17



Au poco de historia

El nombre de Maldonado se debe al Dr. Pedro Vicente Maldonado, hombre ilustre de nacionalidad ecuatoriana quien estando de Gobernador de Esmeraldas tuvo la idea de buscar una vía de salida a la Sierra por estos lugares y además integró la comisión con los sabios europeos que vinieron a trazar la línea equinoccial o Ecuador a fines del siglo XVIII. Es así que los moradores de ese entonces en reconocimiento a su idea y labor bautizaron con el nombre de Maldonado a esta parroquia. La parroquia Maldonado nace en el año de 1909, a raíz de la demarcación de la línea divisoria entre Colombia y Ecuador, de conformidad al tratado de Andrade Betancourt. Siendo en ese entonces presidente de Colombia el Dr. Alfredo Baquerizo Moreno. Antes de la demarcación de la línea, esta parroquia estaba bajo el dominio colombiano, con autoridades de cabildos indígenas bajo la inmediata inspección de los curas, quienes intervenían en los nombramientos de las auto-

Monumento de Pedro Vicente Maldonado



Foto tomada por: Diana Moreno y Sandra Padilla

ridades indígenas y hacían castigar con culpa a los que no cumplan las leyes y ordenanzas de los cabildos.

En la parroquia de Maldonado, la gente esta muy orgullosa de sus tierras ya que la consideran como una tierra generosa. La mayor parte de su gente se dedica a la agricultura, ganadería y comercio, y sus ferias son los días sábados donde se puede encontrar una gran variedad de productos que se dan en la zona, es así que Maldonado es considerada como una tierra de paz en armonía con la naturaleza.

18



Foto tomada por: Diana Moreno y Sandra Padilla

Costumbres y Tradiciones

Fiestas

La Parroquia de Maldonado invita al turista a participar y compartir en sus fiestas tradicionales de Parroquialización, el 16 de noviembre en donde se realizan comparsas organizadas por todas las comunidades de la parroquia de Maldonado. También está la fiesta de Fin de año para la cual se reúnen propios y extraños para disfrutar de las diferentes actividades, el 30 de diciembre los jóvenes en una tradición de 10 años, hacen una gincana que consiste en organizar un grupo de mujeres y uno de hombres, les dan pistas y tienen que buscarlas y entregar

al jurado, quien a su vez ordena a los grupos hacer cierta actividad y el grupo que lo haga mejor o más rápido gana, al siguiente día los perdedores se visten de viudas.



Fotografía tomada por: Gerardo Chiriboga

Se celebran varias fiestas religiosas como: las fiestas de San Pedro el 28 de junio en la comunidad de Chilmá Bajo, también se festejan El Martirio de San Juan Bautista, patrono de la parroquia, que se celebra el 28 de agosto, también está la del Corpus Cristi que es la última semana de mayo en las que se preparan bailes del San Juan y el Danzante con ciertos atuendos, para con el San Juan realizaban el baile de la arrancada de los gallos vivos en recuerdo de la degollación de San Juan Bautista como lo cuenta la biblia y el baile del dan-

19



para rendir honores al Santísimo Sacramento. Así como también se celebran fiestas del Señor del Río todo el mes de enero, San Antonio, San Vicente, nuestra señora de las Lajas el 13 y 14 de agosto, en donde se derrochan, comida, aguardiente.

Juegos Tradicionales

La parroquia de Maldonado aún conserva aquellos juegos que hacen divertirse a niños jóvenes y adultos, algunos no son tradicionales u originarios de la zona pero que de alguna manera se han caracterizado por la alegría con la que los practican la gente de la parroquia, como son: el ecuaboley, fútbol, juegos infantiles tradicionales como: bolas, bailar los trompos, zumbambicos, venados, escondidas, rayuela, congelados, cocinadas y algunos juegos de competencia, que se practican en las fiestas de la parroquia como son los encostalados, el huevo en la cuchara, el baile del palito, las ollas encantadas, y el juego de la corrida de cintas.

Corrida de Cintas



Fotografía tomada por: Gerardo Chiriboga

Es un juego originario de España que lo implantaron en la época de la colonia, los pueblos con más influencia española continuaron con ésta tradición hasta nuestros días, pero en algunos lugares como en la Parroquia de Maldonado se agregó algunas alternativas para que este juego pueda ser practicado por personas de todas las edades, por ejemplo los adultos y jóvenes pueden hacerlo en caballo y los niños en bicicletas. Para realizar este juego los organizadores colocan una cuerda del extremo al otro de la calle y allí se pone las cintas enrolladas, las cuales tienen

un número y son premiadas, el concursante lleva un esfero y a la velocidad que baya tiene que enganchar a la cinta por la argolla y sacarla. La persona que dona la cinta es quien entrega el premio.

Folklore y Música

Grupo de danza "Inkal Us Pasu"



Fotografía tomada por: Gerardo Chiriboga

La música y la danza se conjugan en las fiestas típicas de la parroquia mostrando la alegría con la que se viven los diferentes eventos. En Maldonado existe el grupo de danza "Inkal Us Pasu", el cual realiza bailes representativos de las comunidades indígenas del Ecuador.

El amor que le tiene sus habitantes a la parroquia de Maldonado es muy evidente, es así que existe el grupo musical "Alpa Mama Yary Kindu", quienes deleitan a las personas con el pasacalle "Maldonado" que es inspiración del señor Silvano Quiroz, persona representativa de la parroquia.

TEMA: MALDONADO

Autor: Sr. Silvano Quiroz

Maldonado es una tierrita
Llena de canto y de esplendor
Esolodicenquienesnosvisitan
Y enamorados siempre se van
Tiene sus ríos y sus cascadas
Que nos invitan a visitar
La belleza de sus mujeres
Y sus orquideas son sin igual
Sugente amable muy acogedora
Nadie es extraño en este lugar
El rincón de mi provincia
Tiene alma vida y corazón.



Gastronomía



Fotografía tomada por: Martín Goyes

La cocina de Maldonado es saludable y sabrosa. Platos típicos elaborados con productos de la zona, será una de las tantas cosas que usted disfrutará. No se puede perder la deliciosa torta de chontaduro, el sancocho de gallina criolla, el hornado, las empanadas de verde, ceviche de palmito, la torta de maqueño, las tortillas de yuca, además de los envueltos de yuca y plátano que se los prepara en hojas de bijao para luego cocinarlos en una paila de bronce, típico de la zona. Si visita las comunidades de Maldonado y Chilmá Bajo podrá practicar la pesca de truchas en los criaderos y ayudar a la gente del pueblo en la preparación.

En la comunidad la Chorrera, en el

trapiche “Espindical”, usted puede participar en la elaboración de la panela y las deliciosas melcochas y a su vez degustarlas.

Saberes Ancestrales

Calendario Lunar

Los agricultores de la Parroquia de Maldonado realizan la siembra, deshierbes y cosechas tomando en cuenta la tradición ancestral del calendario lunar. Para cosechar los productos no deben estar en el quinto día de la luna creciente, se cae la flor y se pudren los frutos, la siembra se realiza según el producto así: en el cultivo de tomate de árbol, la siembra se hace a partir del día seis de luna creciente, para que de esta manera los frutos salgan gruesos; la caña de azúcar, se la siembra especialmente durante toda la luna creciente, y la yuca en los días seis y doce exactamente para que engrose bien.

Vamos a descubrir Maldonado!

La Comunidad de Maldonado



Foto tomada por: Diana Moreno y Sandra Padilla

Visitar el pueblo de Maldonado, nos transporta a un paraíso lleno de paz y bondad en donde sobresalen sus pintorescas casas de construcción y arquitectura mixta, entre madera, ladrillo y caña guadua, con varios diseños, razón por la cual fue declarada como Patrimonio Cultural del Estado Ecuatoriano, con resolución No. 044-DNPC-03 de fecha 6 de enero del 2003.

Cascada Del Duende Vago



Fotografía tomada por: Diana Moreno y Sandra Padilla

Ingresando al balneario Parroquial de Maldonado y siguiendo un sendero rodeado de una hermosa vegetación, se encuentra un salto natural de 12 metros, en donde es posible encontrar ranas de cristal, lagartijas y helechos gigantes. Las actividades que se pueden realizar en este sitio turístico son: fotografía, senderismo y darse un refrescante baño en la cascada.



Cascada Guaygambi



Fotografía tomada por: Diana Moreno y Sandra Padilla

En el kilómetro 88 desde Tulcán, en el puente de ingreso a Maldonado se encuentra un magnífico escenario de una caída de agua de 45 metros, formando un pequeño vado para disfrutar de un refrescante baño. Esta rodeada de una hermosa vegetación, como helechos gigantes, carrizos, y un sendero que permite disfrutar de sus paisajes.

Sendero Ecologico Teldibi



Fotografía tomada por: Diana Moreno y Sandra Padilla

A pocos pasos del Campamento Vacacional La Dolorosa se encuentra el sendero ecológico Teldibí que significa Río Oscuro, el cual tiene un recorrido de 1000 metros, donde se puede encontrar especies como el cedro, sangre de drago, y una gran variedad de sapos, hongos, puros de avispas, flores silvestres, palmito, orquideas recolectadas de la zona.

24



Cascada Pinyate



Fotografía tomada por: Diana Moreno y Sandra Padilla

En un recorrido de 30 minutos por el sendero ecológico Teldibí, se llega a la cascada Pinyaté, la cual tiene una hermosa caída de agua de 30 metros, y está rodeada de una extensa vegetación.

Rio San Juan



Fotografía tomada por: Diana Moreno y Sandra Padilla

Está en una zona montañosa en el que se pueden apreciar pendientes fuertes y moderadas en las que se observan cultivos tropicales en donde predominan el plátano, papaya, guayaba y árboles maderables. En sus alrededores es posible observar bosque secundario. Este río está rodeado de arbustos y principalmente de caña brava y guadúa. Varias cascadas son afluentes de este río que forman la micro cuenca del río San Juan. En época de verano se puede practicar deportes de aventura como el tubing y rafting.

25



Granja Integral del Sr. Wilson Mejna



Fotografía tomada por: Diana Moreno y Sandra Padilla

Se encuentra en la puerta de ingreso a la comunidad de Maldonado, frente al colegio. Esta finca tiene una extensión de 3 hectáreas y media, aquí usted puede encontrar un área destinada al cultivo de árboles frutales como la guayaba, plátano, un orquideario con más de 50 especies de orquídeas recolectadas de la zona, árboles nativos, crianza de animales como cerdos, pavos, gallinas, patos que nadan en una pequeña laguna y truchas que saltan en dos piscinas, y un trapiche artesanal. Además al pie de la finca se encuentra el río San Juan que constituye un atractivo más de la parroquia.

Centro Ecoturístico Maldonado



Fotografía tomada por: Diana Moreno y Sandra Padilla

El centro Ecoturístico se encuentra ubicado en la cabecera parroquial de Maldonado a un costado del puente que conduce a la Parroquia de Chical, tiene entre sus instalaciones una piscina con aguas cristalinas provenientes de la cascada El Duende Vago, vestidores, un mirador, jardines, además de estar rodeado de una variada vegetación.

26



Granja Integral del Sr. Pablo Goyes



Fotografía tomada por: Diana Moreno y Sandra Padilla

Está ubicada a 800 metros del pueblo de Maldonado, posee 12 hectáreas, en donde existe un destiladero manual que produce aproximadamente 100 litros de puntas en 5 horas, obtenidas de la caña de azúcar, el mismo que tiene 37 años de producir aguardiente, lo cual lo hace ser el único destiladero del sector, también tiene un trapiche, cultivos de café, naranjilla, plátano, caña de azúcar, limón.

Cafe Golondrinas

Es una microempresa ubicada en el pueblo de Maldonado. Utilizan maquinarias de baja capacidad pero exclusivas para la elaboración y transformación de café. El café viene en tres presentaciones para el consumidor (Rubio, Medio y Express); El rubio es exclusivo para los niños y personas de la tercera edad por ser un café aromático y suave en su bebida, el medio es un café dirigido para todo gusto y el express es un café fuerte exclusivo para potencializar energías y hacer tintos.



Fotografía tomada por: Diana Moreno y Sandra Padilla

27



Trapiche “Organizaciyn Productora Espindical”



Fotografía tomada por: Diana Moreno y Sandra

Se encuentra en la comunidad La Chorrera a 15 minutos de la cabecera parroquial (Maldonado) en la vía que conduce a la Parroquia de Chical a un costado de la carretera, por lo que es imposible no detenerse a observar el proceso para moler la caña en un trapiche industrial, de donde se obtiene el jugo para luego ponerlo en grandes pailas sobre el fuego y luego elaborar productos como la miel la cual es ideal para combinarla con el quesillo que for

ma parte de la gastronomía del sector, la panela que se elabora en moldes de madera, se coloca la mezcla caliente de la paila y se la deja enfriar en los moldes, son de forma redonda y se las empaca en hojas de bijao, el polvo de panela y las exquisitas melcochas las cuales tienen una forma de pequeñas rosquillas, se las pone en fundas pequeñas seis melcochas, la mitad son suaves y la otra un poco duras y melosas.



Comunidad De Chilma Bajo



Foto tomada por: Diana Moreno y Sandra Padilla

“VALLE SAGRADO DE LOS PASTOS” es así como se la ha denominado a ésta comunidad por ser un hermoso Valle con un agradable clima que varía entre los 12 a 18 grados y lo más importante es por la existencia de restos arqueológicos de la cultura Pasto, lo cual muestra que es un sitio sagrado, herencia de los ancestros.

Petroglifos



Petroglifo en el que se encuentra tallada una mano

Foto tomada por: Diana Moreno y Sandra Padilla

En la vía que conduce a la Parroquia Maldonado, en el kilómetro 78, en la comunidad de Chilmá Bajo se encontraron petroglifos que son piedras sobre las cuales se han tallado mapas y símbolos del Período de Integración regional de la cultura Pasto, las cuales están situadas en diferentes lugares como son: el sector centro de Chilmá Bajo, San Pedro que está ubicado a 3 Km. de la comunidad de Chilmá Bajo cruzando el río Chilmá y El Placer que está a 3 Km de Chilmá Bajo.



Bohios



Fotografía tomada por: Diana Moreno y Sandra Padilla

En la comunidad de Chilmá Bajo usted podrá observar bohíos que fueron asentamientos humanos, que realizaban fiestas, construidos con piedras planas, los cuales según la historia se dice que fueron las viviendas y centros ceremoniales de los Pastos, y de acuerdo con las investigaciones realizadas, la puerta de entrada a estas viviendas es por donde se oculta el sol. En el norte de la comunidad, en la finca “El Paraíso”, se encuentran los bohíos gemelos, llamados así por ser de una dimensión casi igual y también por ser los más grandes de la comunidad de Chilmá Bajo.

Rio Chilma



Fotografía tomada por: Diana Moreno y Sandra Padilla

Nace del volcán Chiles y está ubicado a 3 Km. de la comunidad de Chilmá Bajo. se encuentra limitando dicha comunidad con la vecina comunidad de Santa María, el cual al llegar a Maldonado, entrega sus aguas al río San Juan que limita al Ecuador con Colombia. Aquí es posible encontrar hermosas cascadas como La Paila, la Amarilla, la Fría, entre otras, y además realizar la pesca deportiva. En el trayecto del camino por el río se puede admirar las grandes extensiones diversas de flora y fauna acompañado del canto de las aves y el perfume de orquídeas.

30



Granja Integral Del Sr. Ventura Ruano



Fotografía tomada por: Diana Moreno y Sandra Padilla

Está ubicada en la comunidad de Chilmá Bajo, y tiene una extensión de una hectárea dedicada al cultivo de productos como la mora de castilla, plátano, yuca, camote, maíz, entre otros, además de crianza de animales como pavos, gallinas, conejos, cuyes, cerdos.

Finca El Progreso



Fotografía tomada por: Diana Moreno y Sandra Padilla

Se ubica muy cerca de la finca El Paraíso, aquí se desarrolla un criadero de truchas, el cual consta de cinco piscinas en las cuales están distribuidas las truchas de acuerdo a su tamaño, desde pequeños alebines, hasta grandes truchas de 75 cm que son el atractivo del lugar. Los visitantes pueden pescar o comprar las truchas.

31



Cascada Velo de Novia



Foto tomada por: Diana Moreno y Sandra Padilla

A 2 horas de la comunidad de Chima Bajo se encuentra una hermosa cascada con una caída de agua de 25 metros, la cual tiene un paisaje único y es verdaderamente una maravilla escénica, ya que al caer el agua sobre una piedra gigante de forma casi triangular le da una forma de un Velo de Novia.

Finca El Paraíso



Fotografía tomada por: Diana Moreno y Sandra Padilla

El Paraíso es simplemente un lugar de ensueño con una extraordinaria belleza natural. Tiene una extensión aproximada de 80 hectáreas distribuidas en bosque, cultivos y pastizales. Se encuentra a 3 km al norte de la comunidad de Chilmá Bajo en el sector El Placer.

Sus visitantes podrán estar en contacto con la naturaleza, observar cuyes y conejos libres en los campos, patos, gansos, pavos, gallinas, borregos, y una lora que no para de hablar. En El Paraíso usted podrá encontrar alojamiento y alimentación con platos típicos de la zona,

además tendrá un guía que le acompañe a realizar las diferentes actividades como: Recorrer el Sendero Ecológico "Payacua" que en lengua Pasto quiere decir Regalo en tiempo de cosecha el cual tiene una duración de una hora, realizar cabalgatas, visitas a los sitios arqueológicos como bohíos y petroglifos, realizar pesca deportiva, visitar granjas orgánicas, realizar caminatas ecológicas, conocer la cascada El Cacique con una caída de 25 metros y a 30 minutos de la casa.

La Finca El Paraíso cuenta con un orquideario con 50 especies de orquídeas recolectadas de algunos sectores de la parroquia Maldonado. Esta finca es privilegiada ya que dentro de esta se encuentran los Bohíos Gemelos que están ubicados a 4 Km. del centro de la comunidad de Chilmá Bajo.



Fotografía tomada por: Diana Moreno y Sandra Padilla



Fotografía tomada por: Martín Goyes



Cascada La Humeadora

La cascada la Humeadora se encuentra hacia el nor - occidente de Tulcán, en el Kilómetro 57, en la comunidad de San Pedro vía panamericana en una zona montañosa de transición entre el páramo y el bosque nublado. Su nombre se debe a la poca cantidad de agua, la cual al entrar en contacto con el viento la dispersa y le da una apariencia de humo. Por la formación rocosa presenta una caída muy alta de 50 metros. Está rodeada por especies florísticas y arbustos, animales como: conejos silvestres, pavas de monte, mariposas de diversos colores, pájaros, colibríes, mirlos, entre otros. En la parte baja de la cascada se forma un vado de 4m de ancho, pero no tiene fácil acceso. Es posible que al momento de la visita no se pueda apreciar a la cascada, ya que es un lugar donde hay presencia de neblina en horas de la mañana y tarde. Se la puede apreciar desde la carretera Tulcán a Maldonado en el descenso al bosque nublado.



Fotografía tomada por: Diana Moreno y Sandra Padilla



Cascada La Comadre




Fotografía tomada por: Diana Moreno y Sandra Padilla

Se encuentra en el noroccidente de Tulcán, en el Kilómetro 65 en la comunidad de San Pedro y sus aguas son resultado de la filtración por el pajonal. Su nombre se debe a que la vieja del monte denominada la comadre, llegaba a esta cascada y gritaba. Tiene una caída de 60 metros y presenta una exuberante vegetación, con un bosque nublado con especies como grumos y laurel brindando un espectáculo natural a los visitantes.

Este lugar es muy propicio para la observación de aves y mariposas. Además puede realizar caminatas, cabalgatas y fotografía.

Turismo Comunitario



Fotografía tomada por: Diana Moreno y Sandra Padilla

El turismo comunitario invita al turista a vivir una experiencia única e inolvidable llena de aventuras junto a las comunidades ancestrales que habitan en la Parroquia Maldonado. Se aprende de las labores de su diario vivir, sus histo-



rias, mientras admiramos el mágico paisaje que rodea a las comunidades. En la comunidad de Chilmá Bajo usted puede practicar este tipo de turismo en la Finca El Paraíso en el sector del Placer.

La asociación “El Paraíso de Emprendedores” que está conformada por algunas familias del sector le brinda la posibilidad de convivir con ellos y aprender de sus costumbres y tradicionales labores diarias.

En este lugar la familia Chalapud le recibe con una gran amabilidad y le hace sentir como si fuese un miembro más de su familia, aquí usted puede aprender a ordeñar una vaca, participar en las cosechas de los productos de la zona, pescar su propia tilapia en la piscina que tiene la finca, para luego aprender a prepararla, en la cocina de leña en tiesto de barro, además usted puede participar de la elaboración de mermeladas principalmente de la mora.

En las noches la familia Chalapud le ofrece una noche llena de historias y leyendas.



Fotografías tomadas por: Martín Goyes



¿Qué hacer en Maldonado?

Avistamiento de Aves



Fotografía tomada por: Gerardo Chiriboga

En la Parroquia de Maldonado se pueden encontrar infinidad de especies animales, ya que posee diferentes ecosistemas, cada uno hábitat de diversas especies de fauna y flora. El avistamiento de aves se lo puede realizar en el Bosque Protector Golondrinas, en el sendero ecológico Teldibi, en los bosques que rodean a la comunidad de Chilmá Bajo, en la carretera ya que es amplia y despejada. En estos lugares se puede observar especies como tangaras, colibríes, tucanes, zotorreyes, carpinteros, tijeretas, entre otros.

Caminatas y Cabalgatas




Fotografía tomada por: Diana Moreno y Sandra Padilla

En zonas tropicales como la Parroquia de Maldonado es muy agradable caminar o pasear a caballo por los bosques primarios, granjas integrales y senderos ecológicos disfrutando de hermosos paisajes. Es sin duda una alternativa para estar en contacto con la naturaleza observando plantas, animales, y cascadas. Los guías comunitarios están dispuestos a acompañarles en su paseo para explorar la hermosa y natural parroquia de Maldonado recorriendo ríos, algunos lugares de cultivos, los bohíos y Petroglifos en la Comunidad de Chilmá Bajo.




Y para los amantes de la aventura pueden realizar recorridos hacia cascadas muy alejadas de las comunidades como es el caso de la cascada Velo de Novia a 3 horas en ir y volver.



Fotografía tomada por: Diana Moreno y Sandra Padilla

Pesca Deportiva



Fotografía tomada por: Martín Goyes

En la Parroquia Maldonado existen diferentes y hermosos sitios donde se puede realizar pesca deportiva, como es el caso del río San Juan en la comunidad de Maldonado y el río Chilmá, además existen varios criaderos de truchas en los cuales sus propietarios le permiten al turista pescar.



Fotografía tomada por: Martín Goyes

Para realizar esta actividad es recomendable que se pongan en contacto con un guía de la localidad quien les puede llevar a los diferentes lugares antes mencionados. Para practicar la pesca deportiva es recomendable utilizar la caña, por la ventaja que proporciona al lanzar el anzuelo lo más lejos posible, evitando que el pez pueda percibir la presencia del pescador y utilizar una carnada.

Tubing



Fotografía tomada por: Gerardo Chiriboga

El Tubing es una actividad muy parecida al rafting, se lo realiza con boyas. Esta actividad no es muy peligrosa toda vez que va acompañado de guías y los equipos necesarios para hacer de esta aventura una experiencia inolvidable. El tubing es uno de los deportes de aventura en el que los participantes podrán disfrutar de emociones, adrenalina, juegos en el agua y mucho más, ofreciendo todas las emociones de una gran aventura. El tubing en Maldonado es el deporte favorito de los jóvenes del lugar, quienes lo realizan en el río San Juan en época de verano.



Actividades de Recreación



Fotografía tomada por: Gerardo Chiriboga

Si usted busca divertirse y refrescarse una buena opción es visitar el centro Ecoturístico de Maldonado, donde puede nadar y admirar el paisaje, pero si usted prefiere puede darse un refrescante baño en los ríos Chilmá y San Juan, o en las hermosas cascadas que se encuentran en la Parroquia de Maldonado.

Información Práctica

¿Cuándo ir?

Temporada	Actividades
Todo el año	Turismo comunitario
16 de noviembre	Parroquialización
Junio a noviembre	Tubing
Todo el año	Avistamiento de aves

Clima

En la Parroquia de Maldonado existen 2 estaciones definidas: la lluviosa (de diciembre a mayo y de octubre a noviembre) y la seca (de junio a septiembre) con un clima Ecuatorial Mesotérmico Semi-húmedo: en las comunidades de Chilmá Alto y Chilmá Bajo. La temperatura varía entre los 12 a 20 grados centígrados. En la comunidad de Maldonado la estación lluviosa va de diciembre a mayo y la seca el resto del año con un clima Tropical Megatermico Húmedo. La temperatura varía entre los 16 a 20 grados centígrados.

40



¿Que llevar?

Usted tiene que llevar ropa ligera y cómoda, protección solar, repelente para mosquitos, medicamentos que necesiten receta. Si va a realizar turismo comunitario o caminatas hacia los diferentes atractivos turísticos de la parroquia, se recomienda llevar botas de caucho y para aguas. Si va a acampar llevar su carpa y esliping, si quiere tomar un refrescante baño en el balneario de Maldonado llevar su traje de baño y como buen turista nunca olvide su cámara fotográfica.

Seguridad

Es aconsejable siempre que quiera realizar una visita a un sitio alejado o a una comunidad contratar un guía nativo que lo pueda asesorar en sus actividades. Llevar consigo siempre documentación que lo identifique.

¿Como llegar a Maldonado?

En Tulcán se puede tomar los buses Trans Norte o Trans Doramald que viajan todos los días hacia Maldonado, la vía principal que conduce hacia la parroquia es lastrada y el bus pasa por las comunidades que se encuentran en la vía como el Laurel, Chilmá Alto, Maldonado, pero si se quiere acceder a la comunidad de Chilmá Bajo, el bus le deja en Chilmá Alto y luego usted puede alquilar una camioneta que le cobra 5:00 USD.

En época de invierno estos caminos son de difícil acceso es así que si usted quiere viajar en su propio transporte este debe ser un vehículo 4x4. Si es amante a la naturaleza, existe otra ruta interesante para llegar hasta Maldonado.

En el terminal de Ibarra toma el bus Trans Valle que va hasta Maldonado en un recorrido de 4 horas, este bus sale todos los días.

41



Informacion del Transporte

Cooperativa Trans Norte
 Dirección: Tulcán Calles Roberto Sierra y Cuenca.
 Teléfono: 2980-761



Fotografía tomada por: Diana Moreno y Sandra Padilla

Tulcán		>		Maldonado		Maldonado		>		Tulcán		
Salida	Llegada	Días	Precio	Salida	Llegada	Días	Precio	Salida	Llegada	Días	Precio	
12:00 AM	15:00 pm	Lunes	3,10 USD	2:30 AM	5:30 AM	Lunes	3,10 USD					
14:30 pm	17:30 pm											
12:00 AM	15:00 pm	Martes			3:30 AM	6:30 AM		Martes				
13:00 pm	16:00 pm				3:30 AM	6:30 AM						
12:00 AM	15:00 pm	Miércoles			7:30 AM	10:30 AM		Miércoles				
13:00 pm	16:00 pm				4:30 AM	7:30 AM						
11:00 AM	14:00 pm	Jueves			6:30 AM	11:30 AM		Jueves				
12:00 AM	15:00 pm				2:30 AM	5:30 AM						
13:00 pm	16:00 pm	Viernes			3:30 AM	6:30 AM		Viernes				
12:00 AM	15:00 pm				6:30 AM	11:30 AM						
14:00 pm	17:00 pm	Sábado			8:30 AM	11:30 AM		Sábado				
12:00 AM	15:00 pm				13:30 pm	16:30 pm						
13:00 pm	16:00 pm	Domingo			8:30 AM	11:30 AM		Domingo				
16:00 pm	19:00 pm				12:00 AM	15:00 pm						
				4:30 AM	7:30 AM							
				7:30 AM	10:30 AM							



Cooperativa Trans Doramald



Fotografía tomada por: Diana Moreno y Sandra Padilla

Dirección: Tulcán Calles Boyacá y Rafael Arellano.
 Teléfono:
 Tulcán: 2960-503
 Maldonado: 2969-041

Tulcán		>		Maldonado		Maldonado		>		Tulcán			
Salida	Llegada	Días	Precio	Salida	Llegada	Días	Precio	Salida	Llegada	Días	Precio		
13:00 am	16:00 pm	Lunes	3,10 USD			Lunes	3,10 USD	4:30 AM	7:30 AM	Lunes	3,10 USD		
16:00 pm	19:00 pm							7:30 AM	10:30 AM				
14:30 am	17:30 pm	Martes			4:30 AM	7:30 AM		Martes					
16:00 pm	19:00 pm				8:30 AM	11:30 AM							
14:30 am	17:30 pm	Miércoles			3:30 AM	6:30 AM		Miércoles					
16:00 pm	19:00 pm				7:30 AM	10:30 AM							
14:30 am	17:30 pm	Jueves			4:30 AM	7:30 AM		Jueves					
16:00 pm	19:00 pm				4:30 AM	7:30 AM							
14:00 am	17:00 pm	Viernes			7:30 AM	10:30 AM		Viernes					
15:00 am	18:00 pm				4:30 AM	7:30 AM							
16:00 pm	19:00 pm	Sábado			13:00 am	16:00 pm		Sábado					
13:00 am	16:00 pm				16:00 pm	19:00 pm							
16:00 pm	19:00 pm	Domingo			14:00 pm	17:00 pm		Domingo					
17:00 pm	20:00 pm				10:30 AM	13:30 pm							
				12:30 AM	15:30 pm								



Cooperativa Trans Valle



Fotografía tomada por: Diana Moreno y Sandra Padilla

Dirección: Ibarra Terminal de Buses
Teléfono: 062643864

Ibarra > Maldonado			
Salida	Llegada	Días	Precio
14:00 pm	18:00 pm	Lunes	4:00 USD
14:00 pm	18:00 pm	Martes	
14:00 pm	18:00 pm	Miércoles	
14:00 pm	18:00 pm	Jués	
8:00 AM	16:00 pm	Viérnes	
14:00 pm	19:00 pm	Sábado	
8:00 AM	16:00 pm		
14:00 pm	19:00 pm	Domingo	
8:00 AM	16:00 pm		
14:00 pm	19:00 pm		

Comunicaciones

El código del área es 06. En la comunidad de Maldonado hay telefonía convencional pero no existe señal para celular, pero si usted quiere realizar llamadas desde la comunidad puede realizarlo desde cabinas telefónicas.

Contactos de interes

En caso de tener algún interés en visitar el Bosque Protector Golondrinas usted debe contactarse: Pagina web: www.fgolondrinas.org. Si usted requiere de servicios de guianza en la Comunidad de Maldonado puede contactarse con:

- Lic. Gerardo Chiriboga Telefono: 062969047
- Lic. Wilson Mejía Teléfono: 062969069

Servicios de guianza en la Comunidad de Chilmá Bajo contactarse con:

- Sandra Chalapud Cell: 088583826
- Correo electrónico: caballosdepodermsc19@gmail.com
- Martin Goyes Cell: 093343169
- Correo electrónico: martinwilllll@yahoo.com
- Darwin Pozo Cel: 084631515



Electricidad

La Parroquia de Maldonado cuenta con alumbrado eléctrico todo el tiempo en la mayoría de sus comunidades.

Agua potable

La parroquia de Maldonado se encuentra rodeada de varias fuentes de agua, provenientes del páramo y montañas que dan origen a la formación de ríos, quebradas y cascadas, razón por la cual en Maldonado jamás faltara este líquido vital.

¿Dónde encontrar?

Centros de Salud

En la parroquia de Maldonado se encuentra el Subcentro de Salud N°1, que se encuentra en la calle Tulcán en el centro poblado de la comunidad de Maldonado. En las demás comunidades existen promotores de salud quienes han recibido capacitación de primeros auxilios por parte de la Dirección de Salud y Cruz Roja.

Mercados:

Hay un mercado en la comunidad de Maldonado, el cual funciona los días sábados, aquí usted puede encontrar todo tipo de

alimentos y comidas típicas.

Junta Parroquial:


La junta parroquial se encuentra en la comunidad de Maldonado, en la calle Tulcán, frente a una guardería.

Hospedaje y Alimentacion Comunidad de Maldonado

Luego de disfrutar de las diferentes actividades en la comunidad de Maldonado usted puede elegir descansar en uno de los 4 establecimientos que ofrecen el servicio de alojamiento que son tres residenciales y 1 campamento que recibe grupos más grandes, con precios muy cómodos. Además ofrecen el servicio de alimentación que va desde desayunos, almuerzos y cenas sencillos hasta platos típicos de la zona los cuales deben ser pedidos con anticipación, todo depende de lo que el cliente pida, además de prestar los servicios de bar y una cancha de voley para quienes quieran divertirse, o para los amantes de la aventura el lugar ofrece el servicio de camping en el mirador "Loma San Francisco" a 10 minutos. Otra opción para disfrutar de la gastronomía de la zona es la feria que se realiza los sábados.



Campamento "La Dolorosa"
Dirección: Calle Carchi a una cuadra del parque (Maldonado)
Teléfono: 2980-343/2980-680



Fotografías tomadas por: Diana Moreno y Sandra Padilla

INFORMACION:

Capacidad: 50 personas.
Precio Hospedaje: 3,00 USD por persona.
Precio Alimentación: 2,50 USD por persona.
Contactarse con el Padre Vicente Landázuri.

46



Hostal Restaurante Albita
Dirección: Calle Quito y 6 de Abril (Maldonado) Teléfono: 062969-031



Fotografía tomada por: Diana Moreno y Sandra Padilla

INFORMACION:

Capacidad: 12 personas.
Precio Hospedaje: 4,00 USD por persona. Precio Alimentación: 2,50 USD por persona.
Contactarse con la Sra. Amanda Meneses

47



Residencial "San Jacinto"
Dirección: Calle Quito y Manuel Burbano (Maldonado)
Teléfono: 062969-001



Fotografía tomada por: Gerardo Chiriboga

INFORMACION:
Capacidad: 14 personas.
Precio Hospedaje: 4,00 USD por persona.
Precio Alimentación: 2,50 USD por persona.
Contactarse con la Sra. Lilia Coral

48



Residencial "Monte Loma"
Dirección: Calle Tulcán y Manuel Burbano (Maldonado)
Teléfono: 062969-055/052



Fotografía tomada por: Diana Moreno y Sandra Padilla

INFORMACION:
Capacidad: 12 personas.
Precio Hospedaje: 4,00 USD por persona.
Precio Alimentación: 2,50 USD por persona (Platos Típicos bajo pedido).
Contactarse con la Sra. Zoila Ramírez

49



Picantería "Katy"
Dirección: Calle Quito y Domingo Reyes - Maldonado
Teléfono: 2969059



Fotografías tomadas por: Diana Moreno y Sandra Padilla

SERVICIOS QUE OFRECE:
Alimentación (comidas típicas bajo pedido)
Bar, Cancha Deportiva
Área de Camping en el mirador "Loma San Francisco" a 10 minutos.
Contactarse con Srta. Paola Arellano

50



Comunidad de Chilma Bajo

Antiguamente los moradores de Chilmá Bajo adecuaban las habitaciones de sus viviendas para alojar a los visitantes, quienes tenían la oportunidad de experimentar más de cerca las costumbres de la comunidad.

Actualmente, a través de los proyectos ecoturísticos impulsados por el Gobierno Provincial del Carchi, se ha implementado 2 albergues comunitarios para brindar el servicio de alimentación y hospedaje: "Albergue Legado Pasto" que se encuentra en el centro de la comunidad junto a la capilla y el "Albergue El Paraíso" que se encuentra en el sector del Placer.

Estos lugares ofrecen a los visitantes gran variedad de platos típicos de los cuales los más apetecidos son: Cuy con papas, ceviche de palmito, gallina de campo, conejo asado, pavo relleno, parrilladas de borrego con yahuarloco, choclo con queso, trucha, mermeladas de frutas de la zona, entre otros.

51



Albergue "El Paraiso"

Dirección: Chilmá Bajo – sector El Placer Teléfono: 093343169



Fotografías tomadas por: Martín Goyes

SERVICIOS QUE OFRECE:

Hospedaje: Con capacidad para 20 personas.
Alimentación, Guianza
Paquetes Turísticos de 20 – 30 y 45 dólares por persona.
Contactarse con el señor Martín Goyes

52



Albergue "Legado Pasto"

Dirección: Chilmá Bajo junto a la capilla Teléfono: 084631515



Fotografía tomada por: Diana Moreno y Sandra Padilla

SERVICIOS QUE OFRECE:

Hospedaje: Con capacidad para 7 personas
por el precio de 5 USD por persona.
Alimentación: 3 USD (Comidas Típicas)
Guianza hacia los atractivos de la comunidad de Chilmá Bajo.
Contactarse con el Sr. Darwin Pozo

53





Guía Turística de la Parroquia de Maldonado



UNIVERSIDAD POLITÉCNICA ESTATAL DEL CARCHI
UPEC

Universidad Politécnica Estatal del Carchi
Dr. Hugo Ruiz Enriquez
Rector

AUTORES:
Diana Jacqueline Moreno Rosero
Sandra Yadira Padilla Bolaños



AGRADECIMIENTO:
Junta Parroquial de Maldonado
Colegio Nacional Maldonado
Prestadores de Servicios Turísticos de la Parroquia Maldonado
Comunidad de Chilmá Bajo

EDICIÓN Y TEXTO
Diana Jacqueline Moreno Rosero
Sandra Yadira Padilla Bolaños



FOTOGRAFÍA
Diana Jacqueline Moreno Rosero
Sandra Yadira Padilla Bolaños
Lic. Gerardo Chiriboga
Martín Goyes

BIBLIOGRAFÍA.

- ABC, D. (2013). *Definición de Turismo*. Recuperado el 27 de 02 de 2013, de <http://www.definicionabc.com/general/turismo.php>
- ALTROPICO, F. (2006). *Plan de Manejo del Bosque Protector Golondrinas*. Carchi: Gráficas Iberia.
- Álvarez, A. (2009). *Propuesta Metodológica para la elaboración de guías turísticas en el Ecuador: Caso Baños*. Quito: PUCE.
- Astudillo, F. (2007). *Las Antiguas Plantaciones de Chilmá: Estudio Arqueobotánico sobre la Agricultura de un Yacimiento Pasto*. Quito: Autor.
- Cadme, D. P. (2009). *UNITA: Diseño de un Plan Estratégico de Marketing Turístico para el Cantón San Miguel de Ibarra, Provincia de Imbabura*. Recuperado el 09 de 03 de 2011, de <http://hdl.handle.net/123456789/51>
- Camacho, P. (2009). *Propuesta de la elaboración de una guía turística informativa de los principales atractivos y actividades turísticas del Cantón Loja*. Quito: Pontificia Universidad Católica del Ecuador.
- Carchi, G. P. (2009). *CARCHI Riqueza de Oro Verde unico en su cultura*. Tulcàn, Carchi, Ecuador: Gobierno Provincial del Carchi.
- Chalapud, S. (2011). Sitio Arqueologico de Chilmà. (D. Moreno, Entrevistador)
- Chiriboga, G. (2005). *Maldonado Cultura, Patrimonio y Ecología* . Tulcan: Gobierno Municipal de Tulcan.
- Constitución de la República del Ecuador . (2008). *Constitución del Ecuador* . Recuperado el 16 de 04 de 2011, de <http://www.asambleanacional.gov.ec/documentos/Constitucion-2008.pdf>
- Dahdá, J. (2005). *Publicidad Turística* (3a ed.). México: Trillas.
- Ejarque, J. (2005). *Destinos Turísticos de éxito*. Madrid: Pirámide.

- Flandez, V. (2010). *Buenas Tareas* . Recuperado el 25 de 02 de 2013, de <http://www.buenastareas.com/ensayos/Diferentes-Tipos-De-Turismo/627071.html>
- Godoy, M. A. (2007). *Plan de marketing para el desarrollo turístico de Mompiche en la provincia de Esmeraldas*. Recuperado el 08 de 03 de 2011, de http://www.cib.espol.edu.ec/Digipath/D_Tesis_PDF/D-35936.pdf
- Granja, P. (2009). *Elaboración de la guía turística del cantón Muisne*. Quito, Ecuador: UTE.
- INEC. (2010). *Ecuador en cifras*. Recuperado el 16 de 08 de 2011, de http://www.inec.gob.ec/cpv/?TB_iframe=true&height=450&width=800%20rel=slbox
- Jiménez, C. (2006). *Producción y venta de servicios turísticos en agencias de viajes*. Madrid: Paraninfo.
- Lara, J. S. (2001). *Historia de la iglesia catolica en el Ecuador*. Quito: Abya - Yala.
- Maria Arroyo, V. G. (2007). *DSpace en ESPOL*. Recuperado el 5 de agosto de 2011, de DSpace en ESPOL: <http://www.dspace.espol.edu.ec/handle/123456789/5318>
- MINTUR. (2002). *Ley de Turismo*. Recuperado el 2013, de <http://www.quito-turismo.gob.ec/descargas/lotaipdiciembre2012/LOTAIP/BASE%20LEGAL/LEY%20DE%20TURISMO.PDF>
- MINTUR. (2007). Actualización del inventario de los atractivos turísticos de Carchi e Imbabura. Tulcan, Carchi, Ecuador.
- Muñoz, F. (2004). *Autopsia del turismo*. España: eumednet.
- Novoa, S. (2009). *Elaboración de una Guía de Actividades Turísticas de Aventura para el Distrito Metropolitano de Quito, Provincia de Pichincha*. Quito: Pontificia Universidad Católica del Ecuador.

- Paltán, A. V. (3 de marzo de 2009). *Artículos de Tesis de Grado - FIMCM*. Recuperado el 2 de mayo de 2011, de Artículos de Tesis de Grado - FIMCM: <http://www.dspace.espol.edu.ec/handle/123456789/1811>
- Poveda, N. C. (9 de marzo de 2011). *DSpace UNITA* . Recuperado el 8 de agosto de 2011, de DSpace UNITA : <http://hdl.handle.net/123456789/51>
- PUCE, G. A. (2011). *Plan de Desarrollo y Ordenamiento Territorial del cantòn Tulcàn y sus 9 Parroquias Rurales 2011-2031*. Tulcàn: Autor.
- Quendi, P. d. (23 de 01 de 2012). Promoción Turística en la Parroquia Maldonado. (D. Moreno, Entrevistador)
- Rafael Esteve, E. T. (2006). *Estructura de mercados turísticos* (1a ed.). Barcelona: UOC.
- Rodríguez, G. (2011). *Tipos de Turismo*. Recuperado el 27 de 02 de 2013, de <http://www.slideshare.net/genesisrv/tipos-de-turismo-8366222>
- Rosales, E. (17 de marzo de 2011). Recuperado el 2 de agosto de 2011, de <http://www.google.com.ec/search?hl=es&lr=&q=datos+del+proyecto+Plan+de+marketing+tur%C3%ADstico+para+la+comuna+%E2%80%9CLa+Entrada%E2%80%9D%2C+Santa+Elena%2C+Ecuador.&oq=datos+del+proyecto+Plan+de+marketing+tur%C3%ADstico+para+la+comuna+%E2%80%9CLa+Entrad>
- Salkind, N. (1999). *Métodos de Investigación* (3a edición ed.). México.
- Solano, M. C. (2009). *Repositorio Digital UEB: Diseño de una guía turística del Cantón San José de Chimbo, para promocionar sus atractivos naturales y culturales en el periodo 2009*. Recuperado el 15 de 5 de 2011, de <http://www.biblioteca.ueb.edu.ec/handle/15001/269?mode=full>
- Sureda, J. (2008). *Interpretación del Patrimonio* (Primera ed.). Barcelona: UOC.
- Varios. (2010). Código de Organización Territorial, Autonomía y Descentralización. Ecuador. Recuperado el 2013

Vega, R. (2007). *Propuesta para la creación de una guía turística de las comunidades indígenas de la Provincia de Tungurahua*. Quito: Universidad Tecnológica Equinoccial.

Vértice, P. (2008). *Marketing turístico*. España: Vértice.

Wallingre, N. (2010). *Diccionario de Turismo, Hotelería y Transportes*. Buenos Aires: Universidad del Salvador.

Yuliana, L. (2008). *monografias.com*. Recuperado el 25 de 02 de 2013, de <http://www.monografias.com/trabajos17/turismo/turismo.shtml>

ANEXOS

Entrevista

UNIVERSIDAD POLITÉCNICA ESTATAL DEL CARCHI
FACULTAD DE INDUSTRIAS AGROPECUARIAS Y CIENCIAS AMBIENTALES
ESCUELA DE TURISMO Y ECOTURISMO

ENTREVISTA REALIZADA A LOS HABITANTES DE LA PARROQUIA MALDONADO

Fecha: _____

Entrevistadora: _____

Lugar: _____

DATOS PERSONALES DEL ENTREVISTADO:

Nombre: _____

Profesión: _____

CUESTIONARIO

1. ¿Qué recursos turísticos usted conoce en la parroquia Maldonado?
2. ¿Cuáles son las fiestas más conocidas de la parroquia de Maldonado y cómo las festejan?
3. ¿Qué juegos tradicionales son característicos aquí en la parroquia de Maldonado?
4. ¿Conoce usted si existen lugares de hospedaje en la parroquia de Maldonado y cuáles son?
5. ¿Cuáles son los platos típicos de la Parroquia de Maldonado?
6. ¿Existen restaurantes o lugares que presten el servicio de alimentación en la parroquia de Maldonado y cuáles son?
7. ¿Cuáles son las principales actividades económicas de la parroquia?
8. ¿Se practica algún tipo de deporte en la localidad?
9. ¿Conoce usted si se están desarrollando proyectos de turismo en la localidad, cuáles y en qué consisten?

FICHAS DEL INVENTARIO DE ATRACTIVOS TURÍSTICOS DEL MINISTERIO DE TURISMO

Parroquia Maldonado.



REGISTRO DE DATOS DE LOS ATRACTIVOS TURISTICOS

FICHA PARA INVENTARIO DE ATRACTIVOS TURISTICOS MINISTERIO DE TURISMO

1. DATOS GENERALES		
ENCUESTADOR: A.D.E.P.I.		FICHA Nº 010
SUPERVISOR EVALUADOR: Ministerio de Turismo Regional Sierra Norte		FECHA: Enero 2007
NOMBRE DEL ATRACTIVO: Río San Juan		
PROPIETARIO:		
CATEGORÍA: Sitio Natural	TIPO: Ríos	SUBTIPO: Rápidos o Raudales
2. UBICACIÓN		
LONGITUD (UTM): 102509 E		LATITUD (UTM): 816163 N
PROVINCIA: Carchi	CANTÓN: Tulcán	PARROQUIA: Chical
CALLE: Vía a Chical	NUMERO:	TRANSVERSAL:
3. CENTROS URBANOS MAS CERCANOS AL ATRACTIVO		
NOMBRE DEL POBLADO: Peñas Blancas		DISTANCIA (Km.): 6.4
NOMBRE DEL POBLADO: Maldonado		DISTANCIA (Km.): 11.3
CALIDAD	4. CARACTERÍSTICAS FÍSICAS DEL ATRACTIVO	
	ALTURA (m.s.n.m): 1217	TEMPERATURA (°C): 20
VALOR INTRINSECO	PRECIPITACIÓN PLUVIOMÉTRICA (mm3): 4000	
	TAMAÑO Tiene 12m de ancho	
	CALIDAD DEL AGUA El agua es transparente y clara, tiene una temperatura de 25°C.	
	FLORA Y FAUNA Flora: helechos, heliconias, guayaba (<i>Psidium guajaba</i>), papaya (<i>Carica papaya</i>), balsa blanca (<i>Heliocarpus sp.</i>), caña guadúa (<i>Guadua sp.</i>), achiote (<i>Bixa orellana</i>), árboles maderables como cachaco, carne res, puegundés, suro (<i>Chusquea sp.</i>). Fauna: sabaletas que habitan en las aguas de este río; entre las aves existen tangaras, colibríes, Tijereta (<i>Elanoides forficatus</i>), pilchicho (<i>Throupis episcopus</i>), Torcaza (<i>Columba fasciata</i>), palva (<i>Baryphthengus ruficapillus</i>), quinde (<i>Amazilia tzacatl</i>), gavián (<i>Micrastur semitorcuatus</i>), golondrina (<i>Nothiochelidon cyanoleuca</i>), pájaro vago (<i>Nyctidromus albicollis</i>), cucarachero (<i>Pachyramphus polychopterus</i>), pavao (<i>Pharomachrus auriceps</i>), eufonia (<i>Euphonia xantogaster</i>), colibrí café <i>Aglaectis cupripennis</i> , <i>Myiophobus pulcher</i> , <i>Dendroica fusca</i> , <i>Synallaxis azarae</i> .	

DESCRIPCIÓN DEL PAISAJE

Está en una zona montañosa en el que se pueden apreciar pendientes fuertes y moderadas en las que se observan cultivos tropicales en donde predominan el plátano, papaya, guayaba y árboles maderables. En sus alrededores es posible observar remanentes de bosque secundario. Este río está rodeado de arbustos y principalmente de caña brava y guadúa. Varias cascadas y riachuelos son afluentes de este río que forman la micro cuenca del río San Juan.

DESCRIPCIÓN DE LAS RIBERAS

Las riberas están conformadas por rocas de diversos tamaños y arena. Entre la vegetación tenemos a la caña brava y caña guadúa. En sus riberas los moradores del sector lavan su ropa.

ACTIVIDADES VARIAS

Pesca

PERMISOS Y RESTRICCIONES:

CALIDAD	VALOR EXTRÍNSECO	4.1 USOS (SIMBOLISMO)				5. ESTADO DE CONSERVACIÓN DEL ATRACTIVO						
		Ecoturismo Fotografía Turismo de Aventura (Rafting, pesca)				ALTERADO <input type="checkbox"/> NO ALTERADO <input type="checkbox"/> EN PROCESO DETERIORADO <input type="checkbox"/> CONSERVADO <input checked="" type="checkbox"/> DE DETERIORO <input type="checkbox"/> <p>CAUSAS: Se mantienen las condiciones ambientales del río ya que no existen altos caudales de aguas servidas que alteren las condiciones normales.</p> 5.1 PATRIMONIO (Atractivos culturales) Nombre: Fecha de declaración: Categoría: Patrimonio de la humanidad <input type="checkbox"/> Patrimonio del Ecuador <input type="checkbox"/>						
		ORGANIZACIÓN Y CUMPLIMIENTO (ACONTECIMIENTOS PROGRAMADOS)				6. ESTADO DE CONSERVACIÓN DEL ENTORNO						
						ALTERADO <input checked="" type="checkbox"/> NO ALTERADO <input type="checkbox"/> EN PROCESO DETERIORADO <input type="checkbox"/> CONSERVADO <input type="checkbox"/> DE DETERIORO <input type="checkbox"/> <p>CAUSAS: Presencia de cultivos y asentamientos humanos en las riberas</p>						
7. INFRAESTRUCTURA VIAL Y DE ACCESO												
APOYO	TIPO	SUBTIPO	ESTADO DE LAS VÍAS			TRANSPORTE	FRECUENCIAS				TEMPORALIDAD DE ACCESO	
			B	R	M		DIARIA	SEMANAL	MENSUAL	EVENTUAL	DÍAS AL AÑO	
	TERRESTRE	ASFALTADO				BUS	X				365	
		LASTRADO	X			AUTOMÓVIL					DÍAS AL MES	
		EMPEDRADO				4X4	X				Culturales:	Día inicio:
		SENDERO				TREN						Día fin:
	ACUÁTICO	MARÍTIMO				BARCO					Naturales:	30 días
		FLUVIAL				BOTE					HORAS AL DIA	
						CANOA					Culturales:	Día inicio:
	AÉREO					OTROS						Día fin:
					AVIÓN					Naturales:	De 06:00am a 18:00pm	
					AVIONETA							
					HELICÓPTEROS							
Observaciones: Se recomienda visitarlo mientras exista luz natural												

APOYO	RUTAS DE BUSES DESDE POBLACIONES CERCANAS:	
	NOMBRE DE LA RUTA: Tulcán - Chical	
	DESDE: Tulcán	HASTA: Maldonado
	FRECUENCIA: Diaria	DISTANCIA: 73.9 Km.
	8. INFRAESTRUCTURA BÁSICA	
	AGUA	
	POTABLE <input type="checkbox"/>	ENTUBADA <input type="checkbox"/>
	TRATADA <input type="checkbox"/>	DE POZO <input type="checkbox"/>
	NO EXISTE <input checked="" type="checkbox"/>	OTROS
	ENERGÍA ELÉCTRICA	
SISTEMA INTERCONECTADO <input type="checkbox"/>	GENERADOR <input type="checkbox"/>	
NO EXISTE <input checked="" type="checkbox"/>	OTROS	
ALCANTARILLADO		
RED PUBLICA <input type="checkbox"/>	POZO CIEGO <input type="checkbox"/>	
POZO SÉPTICO <input type="checkbox"/>	NO EXISTE <input checked="" type="checkbox"/>	
OTROS		
PRECIO		
SI <input type="checkbox"/>	NO <input type="checkbox"/>	
ENTRADA LIBRE <input type="checkbox"/>	OTROS	
Observaciones:		
9. ASOCIACIÓN CON OTROS ATRACTIVOS		
NOMBRES: Cascada Guaypambí Cascada Duende Vago	DISTANCIA 2.5 Km. 2 Km.	
10. DIFUSIÓN DEL ATRACTIVO	Certifico que los datos constantes en estas hojas son verídicos	
LOCAL <input checked="" type="checkbox"/>	NACIONAL <input type="checkbox"/>	
PROVINCIAL <input type="checkbox"/>	INTERNACIONAL <input type="checkbox"/>	
OTROS <input type="checkbox"/>		
	_____ FIRMA: SUPERVISOR EVALUADOR	



REGISTRO DE DATOS DE LOS ATRACTIVOS TURISTICOS

FICHA PARA INVENTARIO DE ATRACTIVOS TURISTICOS
MINISTERIO DE TURISMO

1. DATOS GENERALES		ENCUESTADOR: A.D.E.P.I.		FICHA Nº 021
SUPERVISOR EVALUADOR: Ministerio de Turismo Regional Sierra Norte				FECHA: Enero 2007
NOMBRE DEL ATRACTIVO: Cascada la Comadre				
PROPIETARIO:				
CATEGORÍA: Sitios Naturales	TIPO: Ríos	SUBTIPO: Cascadas		
2. UBICACIÓN		LONGITUD (UTM): 171112 E	LATITUD (UTM): 89768 N	
PROVINCIA: Carchi	CANTÓN: Tulcán	PARROQUIA: Chilmá		
CALLE: Vía a Maldonado	NUMERO:	TRANSVERSAL:		
3. CENTROS URBANOS MAS CERCANOS AL ATRACTIVO				
NOMBRE DEL POBLADO: Tufiño		DISTANCIA (Km.): 35		
NOMBRE DEL POBLADO: Tulcán		DISTANCIA (Km.): 52.12		
CALIDAD	4. CARACTERÍSTICAS FÍSICAS DEL ATRACTIVO			
	ALTURA (m.s.n.m): 3886	TEMPERATURA (°C): 10	PRECIPITACIÓN PLUVIOMÉTRICA (mm3): 2000-2500	
VALOR INTRÍNSECO	TAMAÑO Es una cascada de 80cm de ancho con varias caídas, con un salto de 8m.			
	CALIDAD DEL AGUA El agua es transparente y clara y no presenta contaminación. Tiene una temperatura de 3°C.			
	FLORA Y FAUNA Flora: pajonal (<i>Stipa ichu</i> , <i>Calamagrostis</i> sp.), almohadillas, frailejones (<i>Espeletia pycnophylla</i>), sigse (<i>Cortadeira nitida</i>), huicundo (<i>Tillandsia</i> sp.), romerillo (<i>Hypericum</i> sp.), cerote (<i>Hesperomeles</i> sp), achupallas (<i>Puya armata</i>), malva (<i>Dendropanax</i> sp.), arquitecta (<i>Calcitium reflexum</i>), chaquilulo (<i>Macleania stricta</i>), chuquiragua (<i>Chuquiragua jussicui</i>) Fauna: conejo (<i>Sylvilagus brasiliensis</i>), lobos (<i>Pseudolopex culpaeus</i>), perdices (<i>Nothoprocta curvirostris</i>), curiangues (<i>Phalacrocorax carunculatus</i>), venados (<i>Odocoileus virginianus</i>), tangara (<i>Euphonia xantogaster</i> , <i>Tangara parzudakii</i> , <i>Euphonia saturata</i> , <i>Tangara ruficervix</i> ., <i>Syndactyla subalaris</i> , <i>Lepidocolaptes lacrymiger</i> , <i>Coeligena wilsoni</i> .			

DESCRIPCIÓN DEL PAISAJE

La cascada está rodeada de pajonales y frailejones. El agua que alimenta la cascada es conducida a través de un canal cerrado de 6m de ancho construido por el cruce de la carretera que conduce a Maldonado. Su desfogue ha generado un cauce que desemboca en la parte baja de su ubicación teniendo un salto de 8m. Esta caída se encuentra ubicada en las faldas del volcán Chiles y sus aguas son resultado de la filtración por el pajonal.

PERMISOS Y RESTRICCIONES:

CALIDAD	VALOR EXTRÍNSECO	4.1 USOS (SIMBOLISMO)				5. ESTADO DE CONSERVACIÓN DEL ATRACTIVO						
		Ecoturismo Fotografía 				ALTERADO <input type="checkbox"/> NO ALTERADO <input type="checkbox"/> EN PROCESO DETERIORADO <input type="checkbox"/> CONSERVADO <input checked="" type="checkbox"/> DE DETERIORO <input type="checkbox"/> CAUSAS: Al ser un sitio de difícil acceso el ecosistema acuático y sus alrededores no se encuentran alterados. 5.1 PATRIMONIO (Atractivos culturales) Nombre: Fecha de declaración: Categoría: Patrimonio de la humanidad <input type="checkbox"/> Patrimonio del Ecuador <input type="checkbox"/>						
		ORGANIZACIÓN Y CUMPLIMIENTO (ACONTECIMIENTOS PROGRAMADOS)				6. ESTADO DE CONSERVACIÓN DEL ENTORNO						
		 				ALTERADO <input type="checkbox"/> NO ALTERADO <input type="checkbox"/> EN PROCESO DETERIORADO <input type="checkbox"/> CONSERVADO <input checked="" type="checkbox"/> DE DETERIORO <input type="checkbox"/> CAUSAS: No se presenta actividades antropogénicas en el sitio.						
7. INFRAESTRUCTURA VIAL Y DE ACCESO												
APOYO	TIPO	SUBTIPO	ESTADO DE LAS VÍAS			TRANSPORTE	FRECUENCIAS				TEMPORALIDAD DE ACCESO	
			B	R	M		DIARIA	SEMANAL	MENSUAL	EVENTUAL	DÍAS AL AÑO	
	TERRESTRE	ASFALTADO				BUS	X				365	
		LASTRADO		X		AUTOMÓVIL	X					
		EMPEDRADO				4X4	X					
		SENDERO				TREN					DÍAS AL MES	
	ACUÁTICO	MARÍTIMO				BARCO					Culturales:	Día inicio:
						BOTE					Naturales:	Día fin:
		FLUVIAL				CANOA					30 días	
	AÉREO					OTROS					HORAS AL DIA	
					AVIÓN					Culturales:	Día inicio:	
					AVIONETA					Naturales:	Día fin:	
					HELICÓPTEROS					De 08:00am a 17:00pm		
Observaciones: Se recomienda visitar el lugar a partir de las 8:00am para poder apreciarla sin inconvenientes de la neblina. No existe sendero demarcado para llegar al atractivo.												

APOYO	RUTAS DE BUSES DESDE POBLACIONES CERCANAS:	
	NOMBRE DE LA RUTA: Tulcán - Maldonado	
	DESDE: Tulcán	HASTA: Maldonado
	FRECUENCIA: Diaria	DISTANCIA: 63.7km
	8. INFRAESTRUCTURA BÁSICA	
	AGUA	
	POTABLE <input type="checkbox"/>	ENTUBADA <input type="checkbox"/>
	TRATADA <input type="checkbox"/>	DE POZO <input type="checkbox"/>
	NO EXISTE <input checked="" type="checkbox"/>	OTROS
	ENERGÍA ELÉCTRICA	
SISTEMA INTERCONECTADO <input type="checkbox"/>	GENERADOR <input type="checkbox"/>	
NO EXISTE <input checked="" type="checkbox"/>	OTROS	
ALCANTARILLADO		
RED PUBLICA <input type="checkbox"/>	POZO CIEGO <input type="checkbox"/>	
POZO SÉPTICO <input type="checkbox"/>	NO EXISTE <input checked="" type="checkbox"/>	
OTROS		
PRECIO		
SI <input type="checkbox"/>	NO <input type="checkbox"/>	
ENTRADA LIBRE <input type="checkbox"/>	OTROS	
Observaciones:		
9. ASOCIACIÓN CON OTROS ATRACTIVOS		
NOMBRES: Aguas Hediondas Volcán Chiles	DISTANCIA 38.4 Km. 2.5 Km.	
10. DIFUSIÓN DEL ATRACTIVO		
LOCAL <input checked="" type="checkbox"/>	NACIONAL <input type="checkbox"/>	
PROVINCIAL <input type="checkbox"/>	INTERNACIONAL <input type="checkbox"/>	
OTROS <input type="checkbox"/>		
Certifico que los datos constantes en estas hojas son verídicos		
<hr style="width: 20%; margin: auto;"/> FIRMA: SUPERVISOR EVALUADOR		



REGISTRO DE DATOS DE LOS ATRACTIVOS TURISTICOS

**FICHA PARA INVENTARIO DE ATRACTIVOS TURISTICOS
MINISTERIO DE TURISMO**

1. DATOS GENERALES	
ENCUESTADOR: A.D.E.P.I.	FICHA Nº 022
SUPERVISOR EVALUADOR: Ministerio de Turismo Regional Sierra Norte	FECHA: Enero 2007
NOMBRE DEL ATRACTIVO: Cascada la Humeadora	
PROPIETARIO:	
CATEGORÍA: Sitios Naturales	TIPO: Ríos
	SUBTIPO: Cascadas
2. UBICACIÓN	
LONGITUD (UTM): 831392 E	LATITUD (UTM): 91103 N
PROVINCIA: Carchi	CANTÓN: Tulcán
CALLE: Vía a Maldonado	NUMERO:
	PARROQUIA: Maldonado
	TRANSVERSAL:
3. CENTROS URBANOS MAS CERCANOS AL ATRACTIVO	
NOMBRE DEL POBLADO: Maldonado Tufiño	DISTANCIA (Km.): 15.6
NOMBRE DEL POBLADO: Tufiño	DISTANCIA (Km.): 32
4. CARACTERÍSTICAS FÍSICAS DEL ATRACTIVO	
ALTURA (m.s.n.m): 2675	TEMPERATURA (°C): 12
	PRECIPITACIÓN PLUVIOMÉTRICA (mm3): 2000-2500
CALIDAD	VALOR INTRÍNSECO
	TAMAÑO Es una cascada de 2m de ancho, con un salto de 45m.
	CALIDAD DEL AGUA El agua es transparente y clara, tiene una temperatura de 9°C.
	FLORA Y FAUNA Flora: colca (<i>Miconia</i> sp.), pumamaqui (<i>Oreopanax</i> sp.), macho (<i>Senesio</i> sp.), suro (<i>Chasquea scandens</i>), flor de mayo (<i>Tibouchina</i> sp.), <i>Puya angelensis</i> , Fauna: trucha arco iris (<i>Onchocynchus mykiss</i>), curianguie (<i>Phalacrocorax carunculatus</i>), perdices de páramo (<i>Nothoprocta curvirostris</i>), quillos (<i>Falco sparverius</i>), cóndor (<i>Vultur gryphus</i>), patos (<i>Anas</i> sp.), conejos (<i>Sylvilagus brasiliensis</i>), venados (<i>Odocoileus virginianus</i>), soche (<i>Masama rufina</i>), jambatos (<i>Athelopus ignescens</i>), raposa (<i>Didelphis azarae</i>), chucuri (<i>Mustela frenata</i>).

DESCRIPCIÓN DEL PAISAJE

La cascada se encuentra en una zona montañosa de transición entre el páramo y el bosque nublado. Por la formación rocosa presenta una caída muy alta. Esta rodeada por especies florísticas como el pumamaqui, especies de la familia melastomataceae como *Miconia sp.* conocida comúnmente como colca, también se pueden apreciar arbustos. En los alrededores se puede observar la presencia de cultivos que hacen que se amplíe la frontera agrícola de manera progresiva al bosque nublado.

VADOS

En la parte baja de la cascada se forma un vado de 4m de ancho, pero no tiene fácil acceso.

PERMISOS Y RESTRICCIONES:

APOYO	RUTAS DE BUSES DESDE POBLACIONES CERCANAS:	
	NOMBRE DE LA RUTA: Tulcán - Maldonado	
	DESDE: Tulcán	HASTA: Maldonado
	FRECUENCIA: Diaria	DISTANCIA: 63.7 Km.
	8. INFRAESTRUCTURA BÁSICA	
	AGUA	
	POTABLE <input type="checkbox"/>	ENTUBADA <input type="checkbox"/>
	TRATADA <input type="checkbox"/>	DE POZO <input type="checkbox"/>
	NO EXISTE <input checked="" type="checkbox"/>	OTROS <input type="checkbox"/>
	ENERGÍA ELÉCTRICA	
SISTEMA INTERCONECTADO <input type="checkbox"/>	GENERADOR <input type="checkbox"/>	
NO EXISTE <input checked="" type="checkbox"/>	OTROS <input type="checkbox"/>	
ALCANTARILLADO		
RED PUBLICA <input type="checkbox"/>	POZO CIEGO <input type="checkbox"/>	
POZO SÉPTICO <input type="checkbox"/>	NO EXISTE <input checked="" type="checkbox"/>	
OTROS <input type="checkbox"/>		
PRECIO		
SI <input type="checkbox"/>	NO <input type="checkbox"/>	
ENTRADA LIBRE <input type="checkbox"/>	OTROS <input type="checkbox"/>	
Observaciones:		
9. ASOCIACIÓN CON OTROS ATRACTIVOS		
NOMBRES:	DISTANCIA	
Cascada el Duende Vago	16 Km.	
Cascada de Guaypambí	15.6 Km.	
10. DIFUSIÓN DEL ATRACTIVO	Certifico que los datos constantes en estas hojas son verídicos	
LOCAL <input checked="" type="checkbox"/>	NACIONAL <input type="checkbox"/>	
PROVINCIAL <input type="checkbox"/>	INTERNACIONAL <input type="checkbox"/>	
OTROS <input type="checkbox"/>		
	_____ FIRMA: SUPERVISOR EVALUADOR	



REGISTRO DE DATOS DE LOS ATRACTIVOS TURISTICOS



**FICHA PARA INVENTARIO DE ATRACTIVOS TURISTICOS
MINISTERIO DE TURISMO**

1. DATOS GENERALES		FICHA N° 018
ENCUESTADOR: A.D.E.P.I.		FECHA: Enero 2007
SUPERVISOR EVALUADOR: Ministerio de Turismo Regional Sierra Norte		
NOMBRE DEL ATRACTIVO: Cascada de Guaypambi		
PROPIETARIO:		
CATEGORÍA: Sitios Naturales	TIPO: Ríos	SUBTIPO: Cascadas
2. UBICACIÓN		LONGITUD (UTM): 101135 E
		LATITUD (UTM): 822477 N
PROVINCIA: Carchi	CANTÓN: Tulcán	PARROQUIA: Maldonado
CALLE:	NUMERO:	TRANSVERSAL:
3. CENTROS URBANOS MAS CERCANOS AL ATRACTIVO		
NOMBRE DEL POBLADO: Chical		DISTANCIA (Km.): 11.3
NOMBRE DEL POBLADO: Tufiño		DISTANCIA (Km.): 46.2
CALIDAD	4. CARACTERÍSTICAS FÍSICAS DEL ATRACTIVO	
	ALTURA (m.s.n.m): 2256	TEMPERATURA (°C): 19
	PRECIPITACIÓN PLUVIOMÉTRICA (mm3): 3000	
	TAMAÑO	
	Es una cascada de 4m de ancho con varias caídas, en su última caída existe un pequeño vado. Tiene un salto de 45m	
VALOR INTRINSECO	CALIDAD DEL AGUA	
	El agua es transparente y clara, tiene una temperatura de 17°C.	
	FLORA Y FAUNA	
Flora: helechos arbóreos (<i>Dicksonia sp.</i>), bijao (<i>Anturium sp.</i>), plátano (<i>Musa indica</i>), guayaba (<i>Psidium guajaba</i>), <i>Peperomia sp.</i> , <i>Asplundia sp.</i> , <i>Clusia sp.</i> , <i>Anthurium sp.</i> , <i>Philodendron sp.</i> , <i>Croton sp.</i> (sangre de drago), <i>Sapicum sp.</i> (cauchillo), <i>Didymopanax morototoni</i> (fósforo), <i>Picramnia sp.</i> (amargo), <i>Ocotea sp.</i> (canelo), <i>Urea sp.</i> (ortiga de monte).		
Fauna: <i>Euphonia xanthogaster</i> (tangaras), <i>Amazilia tzacatl</i> (colibries), <i>Columba fascista</i> , <i>Baryphthangus ruficapillus</i> , <i>Micrastur semitorquatus</i> , <i>Sporophila nigricollis</i> , <i>Tersina viridis</i> , <i>Tyrannus melancholicus</i> , <i>Phaethomis yaruqui</i> , <i>Forpus conspicillatus</i> , insectos (mariposas, coleópteros, odonatos, dípteros, ortópteros, entre otros).		

DESCRIPCIÓN DEL PAISAJE

Las aguas de la cascada provienen de la parte alta de Maldonado y desembocan en el río Plata. En la parte alta existe bosque secundario propio de las zonas cálidas tropicales; en tanto que en la parte baja, la vegetación está representada por árboles frutales como la guayaba y el plátano. También encontramos helechos arbóreos, caucho y otras plantas.

El cauce de sus aguas permiten el acceso por sus orillas que están rodeadas por paredes rocosas de tierra frágil con presencia de azufre y hierro, de ahí su coloración anaranjada. Existen además rocas y troncos de grandes tamaños.

Anteriormente existía un sendero para el ingreso a este lugar; sin embargo, por encontrarse en propiedad privada ya no está abierto al público.

PERMISOS Y RESTRICCIONES:

CALIDAD	VALOR EXTRINSECO	4.1 USOS (SIMBOLISMO)				5. ESTADO DE CONSERVACIÓN DEL ATRACTIVO					
		Ecoturismo Fotografía 				ALTERADO <input type="checkbox"/> NO ALTERADO <input type="checkbox"/> EN PROCESO DETERIORADO <input type="checkbox"/> CONSERVADO <input checked="" type="checkbox"/> DE DETERIORO <input type="checkbox"/> CAUSAS: No ha tenido alteración significativa debido a que se encuentra en una zona de difícil acceso. 5.1 PATRIMONIO (Atractivos culturales) Nombre: Fecha de declaración: Categoría: Patrimonio de la humanidad <input type="checkbox"/> Patrimonio del Ecuador <input type="checkbox"/>					
		ORGANIZACIÓN Y CUMPLIMIENTO (ACONTECIMIENTOS PROGRAMADOS) 				6. ESTADO DE CONSERVACIÓN DEL ENTORNO					
						ALTERADO <input type="checkbox"/> NO ALTERADO <input type="checkbox"/> EN PROCESO DETERIORADO <input type="checkbox"/> CONSERVADO <input checked="" type="checkbox"/> DE DETERIORO <input type="checkbox"/> CAUSAS: Es un lugar protegido por al comunidad. En época de lluvias el acceso se dificulta por el deslizamiento de tierra					
7. INFRAESTRUCTURA VIAL Y DE ACCESO											
APOYO	TIPO	SUBTIPO	ESTADO DE LAS VÍAS			TRANSPORTE	FRECUENCIAS				TEMPORALIDAD DE ACCESO
			B	R	M		DIARIA	SEMANAL	MENSUAL	EVENTUAL	DÍAS AL AÑO
	TERRESTRE	ASFALTADO				BUS	X				365
		LASTRADO		X		AUTOMÓVIL					
		EMPEDRADO				4X4	X				
		SENDERO			X	TREN					
	ACUÁTICO	MARÍTIMO				BARCO					Culturales:
						BOTE					Naturales:
		FLUVIAL				CANOA					30 días
	AÉREO					OTROS					HORAS AL DIA
					AVIÓN					Culturales:	
					AVIONETA					Día inicio:	
					HELICÓPTEROS					Día fin:	
Observaciones: Se recomienda visitar la cascada mientras exista luz natural y en época seca.											

APOYO	RUTAS DE BUSES DESDE POBLACIONES CERCANAS:	
	NOMBRE DE LA RUTA: Tulcán - Maldonado	
	DESDE: Tulcán	HASTA: Maldonado
	FRECUENCIA: Diaria	DISTANCIA: 40km
	8. INFRAESTRUCTURA BÁSICA	
	AGUA	
	POTABLE <input type="checkbox"/>	ENTUBADA <input type="checkbox"/>
	TRATADA <input type="checkbox"/>	DE POZO <input type="checkbox"/>
	NO EXISTE <input checked="" type="checkbox"/>	OTROS <input type="checkbox"/>
	ENERGÍA ELÉCTRICA	
SISTEMA INTERCONECTADO <input type="checkbox"/>	GENERADOR <input type="checkbox"/>	
NO EXISTE <input checked="" type="checkbox"/>	OTROS <input type="checkbox"/>	
ALCANTARILLADO		
RED PUBLICA <input type="checkbox"/>	POZO CIEGO <input type="checkbox"/>	
POZO SÉPTICO <input type="checkbox"/>	NO EXISTE <input checked="" type="checkbox"/>	
OTROS <input type="checkbox"/>		
PRECIO		
SI <input type="checkbox"/>	NO <input type="checkbox"/>	
ENTRADA LIBRE <input type="checkbox"/>	OTROS <input type="checkbox"/>	
Observaciones:		
9. ASOCIACIÓN CON OTROS ATRACTIVOS		
NOMBRES: Cascada El Duende Vago Cascada la Humeadora	DISTANCIA 2 Km. 5 Km.	
10. DIFUSIÓN DEL ATRACTIVO	Certifico que los datos constantes en estas hojas son verídicos	
LOCAL <input checked="" type="checkbox"/>	NACIONAL <input type="checkbox"/>	
PROVINCIAL <input type="checkbox"/>	INTERNACIONAL <input type="checkbox"/>	
OTROS <input type="checkbox"/>		
	_____ FIRMA: SUPERVISOR EVALUADOR	



REGISTRO DE DATOS DE LOS ATRACTIVOS TURISTICOS

FICHA PARA INVENTARIO DE ATRACTIVOS TURISTICOS
MINISTERIO DE TURISMO

1. DATOS GENERALES		
ENCUESTADOR: A.D.E.P.I.		FICHA Nº 019
SUPERVISOR EVALUADOR: Ministerio de Turismo Regional Sierra Norte		FECHA: Enero 2007
NOMBRE DEL ATRACTIVO: Cascada del Duende Vago		
PROPIETARIO:		
CATEGORÍA: Sitio Natural	TIPO: Ríos	SUBTIPO: Cascadas
2. UBICACIÓN		
LONGITUD (UTM): 101214 E		LATITUD (UTM): 82187 N
PROVINCIA: Carchi	CANTÓN: Tulcán	PARROQUIA: Maldonado
CALLE: Vía a Chical	NUMERO:	TRANSVERSAL:
3. CENTROS URBANOS MAS CERCANOS AL ATRACTIVO		
NOMBRE DEL POBLADO: Tufiño		DISTANCIA (Km.): 7.3
NOMBRE DEL POBLADO: Tulcán		DISTANCIA (Km.): 23.7
4. CARACTERÍSTICAS FÍSICAS DEL ATRACTIVO		
ALTURA (m.s.n.m): 1508		TEMPERATURA (°C): 20
PRECIPITACIÓN PLUVIOMÉTRICA (mm3): 3000		
CALIDAD	TAMAÑO	
	Es una cascada de 4m de ancho con varias caídas, en su última caída existe un pequeño vado. Tiene un salto de 7m	
	CALIDAD DEL AGUA	
	El agua es transparente y clara, tiene una temperatura de 18°C.	
VALOR INTRINSECO	FLORA Y FAUNA	
	<p>Flora: helechos arbóreos (<i>Cyathea sp.</i>, <i>Dicksonia sp.</i>), bijao, plátano, guayaba(<i>Psidium guajaba</i>) <i>Urera bassifera</i> (ortiga), <i>Peperomia acuminata</i>, <i>Epidendrum spp.</i> (orquídeas), <i>Hedyosmun luteynii</i> (guayusa), achira (<i>Canna glauca</i>), varias especies de la familia melastomataceae, guabos (<i>Inga spp.</i>)</p> <p>Fauna: raposa (<i>Didelphys marsupialis</i>), chicuri (<i>Mustela frenata</i>), armadillo (<i>Dasyus novencinctus</i>), guatín (<i>Dasyprocta punctata</i>, <i>D. fuliginosa</i>), ardilla (<i>Sciurus granatensis</i>), tangaras (<i>Euphonia xantogasther</i>, <i>Tangara vassori</i>, <i>Tangara arthus</i>, <i>Tangara vitriolina</i>), golondrinas (<i>Nothiochelidon cyanoleuca</i>), gorriones (<i>Zonotrichia capensis</i>).</p>	

DESCRIPCIÓN DEL PAISAJE

Esta cascada se encuentra encañonada, rodeada de roca y abundante flora arbustiva y herbácea. Aquí se pueden observar vegetación natural como helechos, anturios, guabos, algunas especies de la familia Rubiaceae, Piperaceae, Araceae. Las pendientes que presenta en el lugar del atractivo son abruptas, posee el clima Tropical Megatérmico Húmedo.

Un sendero conduce hacia la cascada lo que permite fácil acceso al atractivo. En él se pueden hallar miramelindos que dan color a este sitio por sus colores llamativos.

En el entorno se encuentran frutales especialmente plátano, naranjas, limones, entre otras que son alimento cotidiano de la población que habita este lugar y son fuente de alimento también para aves como tangaras y plataneros, así también para mamíferos como las raposas y murciélagos.

VADOS

Su caída forma un pequeño vado de de 2m de ancho.

PERMISOS Y RESTRICCIONES:

CALIDAD	VALOR EXTRÍNSECO	4.1 USOS (SIMBOLISMO)				5. ESTADO DE CONSERVACIÓN DEL ATRACTIVO							
		Ecoturismo Fotografía Turismo de Aventura (senderismo)				ALTERADO <input type="checkbox"/> NO ALTERADO <input type="checkbox"/> EN PROCESO DETERIORADO <input type="checkbox"/> CONSERVADO <input checked="" type="checkbox"/> DE DETERIORO <input type="checkbox"/>							
		ORGANIZACIÓN Y CUMPLIMIENTO (ACONTECIMIENTOS PROGRAMADOS)				5.1 PATRIMONIO (Atractivos culturales) Nombre: Fecha de declaración: Categoría: Patrimonio de la humanidad <input type="checkbox"/> Patrimonio del Ecuador <input type="checkbox"/>							
						6. ESTADO DE CONSERVACIÓN DEL ENTORNO							
						ALTERADO <input type="checkbox"/> NO ALTERADO <input type="checkbox"/> EN PROCESO DETERIORADO <input type="checkbox"/> CONSERVADO <input checked="" type="checkbox"/> DE DETERIORO <input type="checkbox"/>							
						CAUSAS: No ha tenido alteración significativa por lo que mantiene en buenas condiciones.							
						CAUSAS: Al estar dentro del complejo ecoturístico se mantiene en buenas condiciones para la recreación del visitante.							
7. INFRAESTRUCTURA VIAL Y DE ACCESO													
APOYO	TIPO	SUBTIPO	ESTADO DE LAS VÍAS			TRANSPORTE	FRECUENCIAS				TEMPORALIDAD DE ACCESO		
			B	R	M		DIARIA	SEMANAL	MENSUAL	EVENTUAL	DÍAS AL AÑO		
	TERRESTRE	ASFALTADO				BUS	X					365	
		LASTRADO	X			AUTOMÓVIL						DÍAS AL MES	
		EMPEDRADO				4X4	X					Culturales:	Día inicio:
		SENDERO	X			TREN							Día fin:
	ACUÁTICO	MARÍTIMO				BARCO						Naturales:	30 días
		FLUVIAL				CANOA							
						OTROS							
	AÉREO					AVIÓN						Culturales:	Día inicio:
					AVIONETA							Día fin:	
					HELICÓPTEROS						Naturales:	De 06:00am a 18:00pm	
Observaciones: Se recomienda visitar la cascada mientras exista luz natural.													

APOYO	RUTAS DE BUSES DESDE POBLACIONES CERCANAS:	
	NOMBRE DE LA RUTA: Tulcán - Maldonado	
	DESDE: Tulcán	HASTA: Maldonado
	FRECUENCIA: Diaria	DISTANCIA: 63.7 Km.
	8. INFRAESTRUCTURA BÁSICA	
	AGUA	
	POTABLE <input type="checkbox"/>	ENTUBADA <input checked="" type="checkbox"/>
	TRATADA <input type="checkbox"/>	DE POZO <input type="checkbox"/>
	NO EXISTE <input type="checkbox"/>	OTROS <input type="checkbox"/>
	ENERGÍA ELÉCTRICA	
SISTEMA INTERCONECTADO <input checked="" type="checkbox"/>	GENERADOR <input type="checkbox"/>	
NO EXISTE <input type="checkbox"/>	OTROS <input type="checkbox"/>	
ALCANTARILLADO		
RED PUBLICA <input type="checkbox"/>	POZO CIEGO <input type="checkbox"/>	
POZO SÉPTICO <input checked="" type="checkbox"/>	NO EXISTE <input type="checkbox"/>	
OTROS <input type="checkbox"/>		
PRECIO		
SI <input type="checkbox"/>	NO <input type="checkbox"/>	
ENTRADA LIBRE <input type="checkbox"/>	OTROS <input type="checkbox"/>	
Observaciones:		
9. ASOCIACIÓN CON OTROS ATRACTIVOS		
NOMBRES:	DISTANCIA	
Cascada Guaypambí	2 Km.	
Río Chical	4.5 Km.	
10. DIFUSIÓN DEL ATRACTIVO		
LOCAL <input checked="" type="checkbox"/>	NACIONAL <input type="checkbox"/>	
PROVINCIAL <input type="checkbox"/>	INTERNACIONAL <input type="checkbox"/>	
OTROS <input type="checkbox"/>		
Certifico que los datos constantes en estas hojas son verídicos		
_____ FIRMA: SUPERVISOR EVALUADOR		



REGISTRO DE DATOS DE LOS ATRACTIVOS TURISTICOS



**FICHA PARA INVENTARIO DE ATRACTIVOS TURISTICOS
MINISTERIO DE TURISMO**

1. DATOS GENERALES	
ENCUESTADOR: A.D.E.P.I.	FICHA Nº 067
SUPERVISOR EVALUADOR: Ministerio de Turismo Regional Sierra Norte	FECHA: Enero 2007
NOMBRE DEL ATRACTIVO: Sitio Arqueológico de Chilmá	
PROPIETARIO:	
CATEGORÍA: Manifestación Cultural	TIPO: Históricas
	SUBTIPO: Sitios Arqueológicos
2. UBICACIÓN	
LONGITUD (UTM): E	LATITUD (UTM): 89697 N
PROVINCIA: Carchi	CANTÓN: Tulcán
CALLE:	PARROQUIA: Maldonado
	TRANSVERSAL:
3. CENTROS URBANOS MAS CERCANOS AL ATRACTIVO	
NOMBRE DEL POBLADO: Tufiño	DISTANCIA (Km.): 46.2
NOMBRE DEL POBLADO: Chical	DISTANCIA (Km.): 12.5
4. CARACTERÍSTICAS FÍSICAS DEL ATRACTIVO	
ALTURA (m.s.n.m): 2185	TEMPERATURA (°C): 12
	PRECIPITACIÓN PLUVIOMÉTRICA (mm3): 2000-2500
CALIDAD	UBICACIÓN Se ubican en la Hoya de Maldonado, comunidad de Chilmá y Chilmá Bajo
	EPOCA DE CONSTRUCCIÓN Pertenece al período de Integración comprendido entre los años 800 a.C. y 1500 d. C.
	ESTADO DE CONSERVACIÓN Por falta de estudios y mantenimiento en el sitio arqueológico, los vestigios se están deteriorando.
	UTILIDAD Se postula que Chilmá fue un lugar esencial para el cultivo de maíz como de otras plantas útiles al mercado internacional de los mindalaes. A lo mejor la madera de chonta y el helecho fueron productos que se recogían en estos sitios para llevarlos a las zonas altas de montaña. La evidencia de Caracoles de la familia <i>Strombus</i> o <i>Malea</i> sp. también apoyan la idea que Chilmá se halla en la ruta hacia la costa Esmeraldeña. Según Max Uhle (1928) en los bohíos grandes se realizaban fiestas y cultos o eran lugares de habitación de los caciques, generalmente estaban ubicados en partes altas, colinas, estribaciones. En el caso de los petroglifos no existe un estudio amplio y exacto de su significado, posiblemente era una forma de comunicación.

DISTRIBUCIÓN ESPACIAL

En toda la región de Chilmá se han registrado 29 bohíos utilizados como espacios residenciales y un número representativo de petroglifos.

Chilmá: El área comprendida de este sitio es de 126 m². Existe un grupo de dos bohíos ubicados en una pequeña planicie, tienen un diámetro de 8 y 19m, sus cimientos y paredes se construyeron con piedra y tierra. Actualmente sus ruinas alcanzan los 80cm de altura. Este sitio también fue un asentamiento humano permanente. La característica de este sitio es que dentro del área se encuentra un montículo de tierra alargado cuadrangular de 60m de largo por 4m de ancho y 3m de altura, sobre el cual yace un pequeño bohío muy destruido.

Algunos petroglifos ubicados en este sitio demuestran figuras con motivos circulares en alto relieve, zig-zag y figuras antropomorfas

Chilmá Bajo: Ocupa un área de 176m². Este sitio fue un asentamiento humano de tipo permanente, se compone de trece bohíos, tres petroglifos y una serie de amontonamientos de tierra y muros asociados a los bohíos.

A más de los bohíos, se han identificado dos petroglifos con figuras geométricas y círculos en alto relieve.

MATERIALES UTILIZADOS

Bohíos: tierra, bahareque, piedra, chambas.

Petroglifos: piedra granítica

PERMISOS Y RESTRICCIONES:

APOYO	RUTAS DE BUSES DESDE POBLACIONES CERCANAS:	
	NOMBRE DE LA RUTA: Tulcán - Maldonado	
	DESDE: Tulcán	HASTA: Maldonado
	FRECUENCIA: Diaria	DISTANCIA: 40km
	8. INFRAESTRUCTURA BÁSICA	
	AGUA	
	POTABLE <input type="checkbox"/>	ENTUBADA <input checked="" type="checkbox"/>
	TRATADA <input type="checkbox"/>	DE POZO <input type="checkbox"/>
	NO EXISTE <input type="checkbox"/>	OTROS <input type="checkbox"/>
	ENERGÍA ELÉCTRICA	
SISTEMA INTERCONECTADO <input checked="" type="checkbox"/>	GENERADOR <input type="checkbox"/>	
NO EXISTE <input type="checkbox"/>	OTROS <input type="checkbox"/>	
ALCANTARILLADO		
RED PUBLICA <input type="checkbox"/>	POZO CIEGO <input type="checkbox"/>	
POZO SÉPTICO <input checked="" type="checkbox"/>	NO EXISTE <input type="checkbox"/>	
OTROS <input type="checkbox"/>		
PRECIO		
SI <input type="checkbox"/>	NO <input type="checkbox"/>	
ENTRADA LIBRE <input type="checkbox"/>	OTROS <input type="checkbox"/>	
Observaciones:		
9. ASOCIACIÓN CON OTROS ATRACTIVOS		
NOMBRES:	DISTANCIA	
Cascada Guaypambí	4 Km.	
Cascada Duende Vago	6 Km.	
10. DIFUSIÓN DEL ATRACTIVO	Certifico que los datos constantes en estas hojas son verídicos	
LOCAL <input checked="" type="checkbox"/>	NACIONAL <input type="checkbox"/>	
PROVINCIAL <input checked="" type="checkbox"/>	INTERNACIONAL <input type="checkbox"/>	
OTROS <input type="checkbox"/>		
	_____ FIRMA: SUPERVISOR EVALUADOR	

Ficha para la evaluación de atractivos

Nombre del atractivo:

Nombre de la provincia:

VARIABLES	FACTOR	PUNTOS MÁXIMOS	
CALIDAD	Valor intrínseco	15	50
	Valor extrínseco	15	
	Entorno	10	
	Estado de conservación y organización.	10	
APOYO	Acceso	10	25
	Servicios	10	
	Asociación con otros atractivos	5	
SIGNIFICADO	Local	2	25
	Provincial	4	
	Nacional	7	
	Internacional	12	
	TOTAL	100	

Fuente: <http://es.scribd.com/doc/56382986/6/EVALUACION-Y-JERARQUIZACION>

Artículo Científico.

Guía promocional de la Parroquia Maldonado.

Autoras: Diana Jacqueline Moreno Rosero
Sandra Yadira Padilla Bolaños
Escuela de Turismo y Ecoturismo (ETE)
Universidad Politécnica Estatal del Carchi (UPEC)
Nuevo Campus, Av. Universitaria y Antisana
Tulcán-Ecuador
diana.moreno@upec.edu.ec
sandra.padilla@upec.edu.ec

Resumen

El presente artículo consiste en elaborar una Guía Turística de la Parroquia Maldonado, con la finalidad de mostrar al turista nacional y extranjero los distintos atractivos con que cuentan las comunidades que conforman esta parroquia, para que los turistas visiten los lugares e interactúe con los recursos naturales y culturales de la zona, logrando una experiencia satisfactoria, además contribuir con el desarrollo turístico del sector.

Se realizó una investigación de campo sustentada en la observación directa, además de aplicar instrumentos de recolección de información como la ficha de inventario de atractivos turísticos y la entrevista en las comunidades de la Parroquia Maldonado, con el fin obtener la información correcta y una visión general del estado en que se encuentran cada uno de los atractivos turísticos existentes. Para la realización de este trabajo se contó con la colaboración de autoridades y habitantes de la Parroquia Maldonado, quienes tienen conocimiento acerca de los atractivos turísticos que se encuentran en el sector.

Haciendo una reflexión sobre la situación actual de los atractivos turísticos y utilizando los resultados de la investigación, se elabora la Guía Turística de la Parroquia Maldonado, una guía práctica, orientada a dar información útil al turista, además de mostrarle la belleza de los lugares, las costumbres y tradiciones de las comunidades.

Palabras Claves: *Guía turística, atractivo turístico, turista, recursos naturales, inventario de atractivos turísticos.*

Abstract.

The present article is to make a “Maldonado” parish tourist guide with the finality to show to the national and foreign people the different attractive which have the communities that belong to this parish, in order that the tourist visit the places and interact with the natural and culture resources of the zone, to get satisfactory experience to the visitor, also to contribute with the tourist development of the sector.

We made a camp research supported on the direct observation, moreover we applied instruments to collect information in the “Maldonado” parish communities, to get the correct information and a general vision of the form in which each of one of the tourist attractive are. For making this work we had the help of some authorities and inhabitants of the “Maldonado” parish, who has the knowledge about the tourist attractive which are in the sector.

Making a reflection about the actual situation of the touristic attractive and using the research results, as product is obtained the “Maldonado” parish tourist guide, a practical guide, focus to give useful information for the tourist, and also to show the beauty of the places and the community customs and traditions.

Keywords: *Tourist guide, tourist attractive, tourist, natural resources, tourist attractive inventory.*

1. Introducción.

La promoción turística en ciertos sectores del Ecuador es de vital importancia, debido a la grande y variada disponibilidad de recursos naturales y culturales. Ecuador es uno de los destinos turísticos más gratificantes de América del Sur. Es un país megabiobiodiverso que se ha convertido en uno de los más visitados, debido a la gran diversidad de destinos turísticos que ofrece. Entre los que resalta el turismo comunitario, el cual es preferido por los turistas por la tranquilidad y los paisajes (EcosTravel, 2012).

La provincia del Carchi situada en la Sierra Andina, al norte del país y limitando con Colombia, a simple vista se puede ver la grande y variada disponibilidad de recursos naturales y culturales que le otorgan un alto potencial de crecimiento económico y de bienestar para su población.

Maldonado, parroquia privilegiada al noroccidente de la provincia del Carchi, goza de una infinidad de riquezas naturales y culturales, un agradable clima que va desde los 18 a 24°C, destinos exóticos para personas que desean descubrir

diferentes formas de vida, la naturaleza conjugada con la población, hacen de este lugar un destino mágico para visitar.

Maldonado es una alternativa auténtica para el turismo, es cultura, historia, naturaleza, paisajes; es vivir nuevas experiencias y participar con las comunidades locales en actividades que ayuden a la sostenibilidad de este lugar. Maldonado se puede constituir en uno de los destinos turísticos más importantes para turistas que deseen evadirse del entorno urbano, interactuar con la comunidad y el entorno natural sin explotar.

El realizar la investigación pertinente desde una perspectiva turística sustentable, se considera los impactos positivos y negativos, determinando normas para que los impactos negativos no causen daño alguno, en cambio, el encaminar de manera técnica sin causar perjuicio alguno a los impactos positivos como preámbulo a aspectos como: difundir los parajes naturales, cultura, historia y proyección del entorno; incrementa las fuentes de trabajo y mejora la economía generada por la actividad turística, dar a conocer a la región, al país y al mundo la belleza natural desconocida de este sector

Para promocionar y difundir los atractivos naturales y culturales que posee la parroquia de Maldonado existen técnicas de consumo como es la publicidad impresa. Es así que un medio por el cual se puede llegar al turista de manera directa son las revistas y guías que contienen datos prácticos y útiles como lugares de alojamiento, alimentación, entretenimiento e información necesaria para el turista como direcciones de lugares con sus respectivos teléfonos.

La guía turística busca facilitar información a los turistas con datos precisos que sean de gran ayuda al momento de visitar la parroquia y además promover la presentación de una imagen atractiva de la parroquia para los visitantes, resaltando los valores culturales, turísticos y naturales del sector.

2. Materiales y Métodos.

La investigación se realizó con el enfoque cualitativo para poder conocer los diferentes atractivos que posee la Parroquia Maldonado. Para cumplir con el objetivo del proyecto se aplicaron las siguientes herramientas de investigación:

Modalidad Documental: se aplicó esta modalidad para obtener información veraz sobre la Parroquia de Maldonado.

Modalidad de Campo: de igual manera en este trabajo investigativo se aplicó la modalidad, para lo cual se inició con la aplicación de la entrevista a los habitantes de las comunidades de Maldonado, Chilmá Bajo, La Chorrera, El Plata y Santa María, para poder identificar los lugares turísticos de la Parroquia. Con la finalidad de recolectar información veraz y necesaria, se realizó varias salidas hacia la Parroquia Maldonado, en donde con la ayuda de sus habitantes se pudo observar los diferentes escenarios turísticos de las comunidades e inventariar cada uno de estos.

Investigación Exploratoria: aplicando esta investigación se logró conocer e identificar cuáles atractivos turísticos tiene la Parroquia Maldonado, y cuáles deberían ser promocionados turísticamente.

Investigación descriptiva: se detalló los resultados de las observaciones realizadas, para la descripción de los atractivos turísticos de la parroquia Maldonado, pudiendo resaltar cuál es el potencial que tiene cada uno de ellos

Investigación explicativa: esta investigación permitió demostrar el grado de importancia que tiene la realización de la promoción turística en Maldonado señalando que sus atractivos son muy interesantes y merecen este tipo de atención.

3. Resultados y discusión.

Existen varios lugares que son aptos para realizar actividades como deportes de aventura; pero que en la Parroquia no cuentan con los equipos necesarios para hacer esta actividad. Además la comunidad de Maldonado, por poseer sus casas en construcción mixta con materiales de la zona, fue declarada como Patrimonio Cultural del Ecuador, lo que la convierte en un destino turístico importante lo cual no ha sido alterado su entorno y estilo. Según la Resolución No. 044-DNPC-03 de fecha 06 de enero del 2003, el cual es aceptado por el Arq. Juan Fernando Pérez Director Nacional de Patrimonio Cultural del Ecuador.

Según varios habitantes de la Parroquia Maldonado, no se ha realizado una debida promoción turística porque en las comunidades no cuentan con la infraestructura y servicios complementarios que fortalezcan el desarrollo de la actividad turística necesaria para ofertar al visitante; los lugares de alojamiento y alimentación son muy pocos y no cuentan con todos los servicios necesarios, pero esto no han impedido que las personas lleguen hasta los diferentes sectores de la Parroquia para conocer los diferentes escenarios turísticos existentes, que sin duda constituyen un verdadero paraíso natural y cultural.

Promocionar turísticamente a la Parroquia Maldonado servirá para que esta llegue a ser tomada en cuenta como uno de los principales destinos turísticos del Ecuador. El sector permite realizar actividades deportivas, observación de flora y fauna, caminatas, natación, compartir vivencias con los lugareños. La Parroquia es un sector con abundante flora arbustiva y herbácea, vegetación natural y se caracteriza principalmente por poseer una gran diversidad de orquídeas.

En base a la investigación de campo, se pudo establecer las necesidades, expectativas y características de la información para que sea un verdadero instrumento que ayude al turista en la planificación de su viaje. Las Guías Turísticas tienen un papel muy importante con sus presentaciones ilustradas en diferentes formas y colores, que transmiten la información de los lugares y facilita su conocimiento para que de esta manera el desplazamiento de los turistas sea organizado y seguro.

La Parroquia de Maldonado, con su belleza y encanto, no posee una Guía Turística que dé a conocer sus atractivos turísticos y culturales, con esta investigación tan importante, se ha podido resaltar todos los lugares que los turistas desconocen de la parroquia Maldonado, es así que la Guía contribuirá en el desarrollo turístico, debido a que transmite al cliente un sentido ecológico y busca promover un turismo responsable.

5. Tablas

Guía Turística de la Parroquia Maldonado (Portada)




Tabla 1: Jerarquización de Atractivos y Recursos Turísticos

RESUMEN DE JERARQUIZACIÓN			
N°.	NOMBRE DEL ATRACTIVO	TOTAL PUNTOS	JERARQUÍA
1	Comunidad de Maldonado	24	JERARQUÍA I
2	Cascada Duende Vago	25	JERARQUÍA I
3	Centro Ecoturístico Maldonado	24	JERARQUÍA I
4	Río San Juan	19	JERARQUÍA I
5	Sendero Ecológico Teldibi	22	JERARQUÍA I
6	Cascada Pinyaté	20	JERARQUÍA I
7	Granja Integral del Sr Wilson Mejía	21	JERARQUÍA I
8	Cascada Guaygambi	20	JERARQUÍA I
9	Café-MEGF Golondrinas	19	JERARQUÍA I
10	Orquideario del Sr Héctor Yela	12	JERARQUÍA I
11	Granja Integral del Sr. Pablo Goyes	15	JERARQUÍA I
12	Comunidad de Chilmá Bajo	20	JERARQUÍA I
13	Cascada Velo de Novia	16	JERARQUÍA I
14	Cascada Tres Marías	10	JERARQUÍA I
15	Sitio Arqueológico de Chilmá	17	JERARQUÍA I
16	Río Chilmá	15	JERARQUÍA I
17	Finca El Paraíso	24	JERARQUÍA I
18	Cascada La Comadre	15	JERARQUÍA I
19	Trapiche "Organización Productora Espindical"	15	JERARQUÍA I
20	Cascada La Humeadora	15	JERARQUÍA I
21	Granja Integral del Sr. Ventura Ruano	15	JERARQUÍA I
22	Cascada La Peña Blanca	8	JERARQUÍA I

Elaborado por Diana Moreno y Sandra Padilla

Atractivos y Recursos Turísticos que se incluyeron en la Guía.

LA COMUNIDAD DE MALDONADO



Tierra de Paz como se la ha denominado a la Parroquia de Maldonado, por la armonía en la que viven sus habitantes con la naturaleza, se encuentra ubicada en el noroccidente de la provincia del Carchi. Se encuentra entre las parroquias Tufiño y Chical. En la vía Tulcán -

Chical en el Km. 98.

A la parroquia de Maldonado la conforman 9 comunidades: El Plata, El Laurel, Chilmá Alto, Chilmá Bajo, Segundo Chilmá, Santa María, Puente de Palo, La Chorrera y su cabecera parroquial Maldonado, pero además existen otros asentamientos pequeños.

Visitar el pueblo de Maldonado, nos transporta a un paraíso lleno de paz y bondad en donde sobresalen sus pintorescas casas de construcción y arquitectura mixta, entre madera, ladrillo y caña guadua, con varios diseños, razón por la cual fue declarada como Patrimonio Cultural del Estado Ecuatoriano, con resolución No. 044-DNPC-03 de fecha 6 de enero del 2003.

CASCADA DEL DUENDE VAGO



Ingresando al balneario Parroquial de Maldonado y siguiendo un sendero rodeado de una hermosa vegetación, se encuentra un salto natural de 12 metros, en donde es posible encontrar ranas de cristal, lagartijas y helechos gigantes. Las actividades que se pueden realizar en este sitio turístico son: fotografía, senderismo y darse un refrescante baño en la cascada.

CASCADA GUAYGAMBI



En el kilómetro 88 desde Tulcán, en el puente de ingreso a Maldonado se encuentra un magnífico escenario de una caída de agua de 45 metros, formando un pequeño vado para disfrutar de un refrescante baño. Está rodeada de una hermosa vegetación, como helechos gigantes, carrizos, y un sendero que permite disfrutar de sus paisajes.

SENDERO ECOLÓGICO TELDIBI



A pocos pasos del Campamento Vacacional La Dolorosa se encuentra el sendero ecológico Teldibí que significa Río Oscuro, el cual tiene un recorrido de 1000 metros, donde se puede encontrar especies como el cedro, sangre de drago, y una gran variedad de sapos, hongos, puros de avispas, flores silvestres, palmito, orquídeas recolectadas de la zona.

CASCADA PINYATE



En un recorrido de 30 minutos por el sendero ecológico Teldibí, se llega a la cascada Pinyaté, la cual tiene una hermosa caída de agua de 30 metros, y está rodeada de una extensa vegetación.

RIO SAN JUAN



Está en una zona montañosa en el que se pueden apreciar pendientes fuertes y moderadas en las que se observan cultivos tropicales en donde predominan el plátano, papaya, guayaba y árboles maderables. En sus alrededores es posible observar bosque secundario. Este río está rodeado de arbustos y principalmente de caña brava y guadua. Varias cascadas son afluentes de este río que forman la micro cuenca del río San Juan. En época de verano se puede practicar deportes de aventura como el tubing y rafting.

GRANJA INTEGRAL DEL SR. WILSON MEJÍA



Se encuentra en la puerta de ingreso a la comunidad de Maldonado, frente al colegio. Esta finca tiene una extensión de 3 hectáreas y media, aquí usted puede encontrar un área destinada al cultivo de árboles frutales como la guayaba, plátano, un orquideario con más de 50 especies de orquídeas recolectadas de la zona, árboles nativos, crianza de animales como cerdos, pavos, gallinas, patos que nadan en una pequeña laguna y truchas que saltan en dos piscinas, y un trapiche artesanal. Además al pie de la finca se encuentra el río San Juan que constituye un atractivo más de la Parroquia.

CENTRO ECOTURÍSTICO MALDONADO



El centro Ecoturístico se encuentra ubicado en la cabecera parroquial de Maldonado a un costado del puente que conduce a la Parroquia de Chical, tiene entre sus instalaciones una piscina con aguas cristalinas provenientes de la cascada El Duende Vago, vestidores, un mirador, jardines, además de estar rodeado de una variada vegetación

GRANJA INTEGRAL DEL SR. PABLO GOYES



Está ubicada a 800 metros del pueblo de Maldonado, posee 12 hectáreas, en donde existe un destiladero manual que produce aproximadamente 100 litros de puntas en 5 horas, obtenidas de la caña de azúcar, el mismo que tiene 37 años de producir aguardiente, lo cual lo hace ser el único destiladero del sector, también tiene un trapiche, cultivos de café, naranjilla, plátano, caña de azúcar, limón.

CAFÉ GOLONDRINAS



Es una microempresa ubicada en el pueblo de Maldonado. Utilizan maquinarias de baja capacidad pero exclusivas para la elaboración y transformación de café. El café viene en tres presentaciones para el consumidor (Rubio, Medio y Express); El rubio es exclusivo para los niños y personas de la tercera edad por ser un café aromático y suave en su bebida, el medio es un café dirigido para todo gusto y el exprés es un café fuerte exclusivo para potencializar energías y hacer tintos.

TRAPICHE “ORGANIZACIÓN PRODUCTORA ESPINDICAL”



Se encuentra en la comunidad La Chorrera a 15 minutos de la cabecera parroquial (Maldonado) en la vía que conduce a la Parroquia de Chical a un costado de la carretera, por lo que es imposible no detenerse a observar el proceso para moler la caña en un trapiche industrial, de donde se obtiene el jugo para luego ponerlo en grandes pailas sobre el fuego y luego elaborar productos como la miel la cual es ideal para combinarla con el quesillo que forma parte de la gastronomía del sector, la panela que se elabora en moldes de madera, se coloca la mezcla caliente de la paila y se la deja enfriar en los moldes, son de forma redonda y se las empaca en hojas de bijao, el polvo de panela y las exquisitas melcochas las cuales tienen una forma de pequeñas rosquillas, se las pone en fundas pequeñas seis melcochas, la mitad son suaves y la otra un poco duras y melosas.

COMUNIDAD DE CHILMA BAJO



herencia de los ancestros.

“VALLE SAGRADO DE LOS PASTOS” es así como se la ha denominado a ésta comunidad por ser un hermoso Valle con un agradable clima que varía entre los 12 a 18 grados y lo más importante es por la existencia de restos arqueológicos de la cultura Pasto, lo cual muestra que es un sitio sagrado,

PETROGLIFOS



En la vía que conduce a la Parroquia Maldonado, en el kilómetro 78, en la comunidad de Chilmá Bajo se encontraron petroglifos que son piedras sobre las cuales se han tallado mapas y símbolos del Período de Integración regional de la cultura Pasto, las cuales están situadas en diferentes lugares como son: el sector centro de Chilmá Bajo, San Pedro que está ubicado a 3 Km. de la comunidad de Chilmá Bajo cruzando el río Chilmá y El Placer que está a 3 Km de Chilmá Bajo.

BOHÍOS



En la comunidad de Chilmá Bajo usted podrá observar bohíos que fueron asentamientos humanos, que realizaban fiestas, construidos con piedras planas, los cuales según la historia se dice que fueron las viviendas y centros ceremoniales de los Pastos, y de acuerdo con las investigaciones realizadas, la puerta de entrada a estas viviendas es por donde se oculta el sol. En el norte de la comunidad, en la finca “El Paraíso”, se encuentran los bohíos gemelos, llamados así por ser de una dimensión casi igual y también por ser los más grandes de la comunidad de Chilmá Bajo.

RÍO CHILMA



Nace del volcán Chiles y está ubicado a 3 Km. de la comunidad de Chilmá Bajo. Se encuentra limitando dicha comunidad con la vecina comunidad de Santa María, el cual al llegar a Maldonado, entrega sus aguas al río San Juan que limita al Ecuador con Colombia. Aquí es posible encontrar hermosas cascadas como La Paila, la Amarilla, la Fría, entre otras, y además realizar la pesca deportiva. En el trayecto del camino por el río se puede admirar las grandes extensiones diversas de flora y fauna acompañado del canto de las aves y el perfume de orquídeas.

GRANJA INTEGRAL DEL SR. VENTURA RUANO



Está ubicada en la comunidad de Chilmá Bajo, y tiene una extensión de una hectárea dedicada al cultivo de productos como la mora de castilla, plátano, yuca, camote, maíz, entre otros, además de crianza de animales como pavos, gallinas, conejos, cuyes, cerdos.

FINCA EL PROGRESO



Se ubica muy cerca de la finca El Paraíso, aquí se desarrolla un criadero de truchas, el cual consta de cinco piscinas en las cuales están distribuidas las truchas de acuerdo a su tamaño, desde pequeños alevines, hasta grandes truchas de 75 cm que son el atractivo del lugar. Los visitantes pueden pescar o comprar las truchas.

CASCADA VELO DE NOVIA



A 2 horas de la comunidad de Chima Bajo se encuentra una hermosa cascada con una caída de agua de 25 metros, la cual tiene un paisaje único y es verdaderamente una maravilla escénica, ya que al caer el agua sobre una piedra gigante de forma casi triangular le da una forma de un Velo de Novia.

FINCA EL PARAÍSO



El Paraíso es simplemente un lugar de ensueño con una extraordinaria belleza natural. Tiene una extensión aproximada de 80 hectáreas distribuidas en bosque, cultivos y pastizales. Se encuentra a 3 km al norte de la comunidad de Chilmá Bajo en el sector El Placer.

Sus visitantes podrán estar en contacto con la naturaleza, observar cuyes y conejos libres en los campos, patos, gansos, pavos, gallinas, borregos, y una lora que no para de hablar. En El Paraíso usted podrá encontrar alojamiento y alimentación con platos típicos de la zona, además tendrá un guía que le acompañe a realizar las diferentes actividades como: Recorrer el Sendero Ecológico “Payacua” que en lengua Pasto quiere decir Regalo en tiempo de cosecha el cual tiene una duración de una hora, realizar cabalgatas, visitas a los sitios arqueológicos como bohíos y petroglifos, realizar pesca deportiva, visitar granjas orgánicas, realizar caminatas ecológicas, conocer la cascada El Cacique con una caída de 25 metros y a 30 minutos de la casa.

La Finca El Paraíso cuenta con un orquideario con 50 especies de orquídeas recolectadas de algunos sectores de la parroquia Maldonado. Esta finca es privilegiada ya que dentro de esta se encuentran los Bohíos Gemelos que están ubicados a 4 Km. del centro de la comunidad de Chilmá Bajo.

CASCADA LA HUMEADORA



La cascada la Humeadora se encuentra hacia el noroccidente de Tulcán, en el Kilómetro 57, en la comunidad de San Pedro vía panamericana en una zona montañosa de transición entre el páramo y el bosque nublado. Su nombre se debe a la poca cantidad de agua, la cual al entrar en contacto con el viento la dispersa y le da una apariencia de humo. Por la formación rocosa presenta una caída muy alta de 50 metros. Está rodeada por especies florísticas y arbustos, animales como: conejos silvestres, pavas de monte, mariposas de diversos colores, pájaros, colibríes, mirlos, entre otros. En la parte baja de la cascada se forma un vado de 4m de ancho, pero no tiene fácil acceso. Es posible que al momento de la visita no se pueda apreciar a la cascada, ya que es un lugar donde hay presencia de neblina en horas de la mañana y tarde. Se la puede apreciar desde la carretera Tulcán a Maldonado en el descenso al bosque nublado.

CASCADA LA COMADRE



Se encuentra en el noroccidente de Tulcán, en el Kilómetro 65 en la comunidad de San Pedro y sus aguas son resultado de la filtración por el pajonal. Su nombre se debe a que la vieja del monte denominada la comadre, llegaba a esta cascada y gritaba. Tiene una caída de 60 metros y presenta una exuberante vegetación, con un bosque nublado con especies como grumos y laurel brindando un espectáculo natural a los visitantes. Este lugar es muy propicio para la observación de aves y mariposas. Además puede realizar caminatas, cabalgatas y fotografía.

CONCLUSIONES.

- En la parroquia Maldonado existe atractivos turísticos que tienen un gran valor, como es el caso del sitio arqueológico de Chilmá Bajo, donde se encuentran petroglifos con diseños muy llamativos pertenecientes a la antigua cultura Pasto.
- La Parroquia Maldonado cuenta con un gran número de recursos turísticos con gran potencial, que a través de la guía turística se los daría a conocer.
- La guía turística de Maldonado constituye una herramienta de apoyo para el turista a la hora de escoger un destino para visitar.

7. BIBLIOGRAFÍA

- Alicia Paltán, S. V. (3 de marzo de 2009). *Artículos de Tesis de Grado - FIMCM*
- Cabarcos, N. (2006). *Promoción y venta de servicios turísticos* (1a ed.). España: Ideaspropias.
- Dahdá, J. (2005). *Publicidad Turística* (3a ed. ed.). México: Trillas.
- Dios, J. D. (2010). *New York Guía Completa*. New York: De Dios.
- Ejarque, J. (2005). *Destinos Turísticos de éxito*. Madrid: Pirámide.
- García, B. (2006). *Márketing del Turismo Rural* (2da ed.). Madrid: Pirámide.
- Gonzales, I. (2008). *Guía Azul*. España: Guías Azules España.
- Jiménez, C. (2006). *Producción y venta de servicios turísticos en agencias de viajes*. Madrid: Paraninfo.
- Navarro, D. (2010). *Imágen Turística Argentina*. Aconcagua: Universidad del Aconcagua.
- Philip Kotler, D. G. (2007). *Marketing Internacional de Lugares y Destinos*. Pearson Educación.
- Rafael Esteve, E. T. (2006). *Estructura de mercados turísticos* (1a ed.). Barcelona: UOC.
- Salinas, M. (2010). *Argentina Guía Turística*. Buenos Aires: El Ateneo.
- Sierra, A. (2011). *Márketing Turístico* (2da ed.). Madrid: Pirámide.
- Sureda, J. (2008). *Interpretación del Patrimonio* (Primera ed.). Barcelona: UOC.
- Vértice, P. (2008). *Marketing turístico*. España: Vértice.
- Wallingre, N. (2010). *Diccionario de Turismo, Hotelería y Transportes*. Buenos Aires: Universidad del Salvador.