

# UNIVERSIDAD POLITÉCNICA ESTATAL DEL CARCHI



## FACULTAD DE INDUSTRIAS AGROPECUARIAS Y CIENCIAS AMBIENTALES

### ESCUELA DE TURISMO Y ECOTURISMO

Tema: “Creación de tours alternativos en la comunidad de Gualchán para intensificar el turismo en la zona”

Tesis de grado.

AUTOR: Paola Andrea Benavides Montenegro

ASESOR: Gustavo Armando Lucero Lima Ing.

TULCÁN - ECUADOR

AÑO: 2013

## **CERTIFICADO.**

Certifico que la estudiante Paola Andrea Benavides Montenegro, con el número de cédula 040136465-8, ha elaborado bajo mi dirección la sustentación de grado titulada: “Creación de tours alternativos para intensificar el turismo en la parroquia de Goaltal”.

Este trabajo se sujeta a las normas y metodología dispuesta en el reglamento de Grado del Título a obtener, por lo tanto, autorizo la presentación de la sustentación para la calificación respectiva.

---

**Gustavo Armando Lucero Lima Ing.**

Tulcán, 08 de Febrero de 2013.

## **AUTORÍA DE TRABAJO.**

La presente tesis constituye requisito previo para la obtención del título de Ingeniero en Turismo y Ecoturismo, de la Facultad de Industrias Agropecuarias y Ciencias Ambientales.

Yo, Paola Andrea Benavides Montenegro, con cédula de identidad número 040136465-8, declaro que la investigación es absolutamente original, auténtica, personal y los resultados y conclusiones a los que he llegado son de mi absoluta responsabilidad.

---

Paola Andrea Benavides Montenegro

Tulcán, 08 de Febrero de 2013.

## **ACTA DE CESIÓN DE DERECHOS DE TESIS DE GRADO.**

Yo, Paola Andrea Benavides Montenegro, declaro ser autor del presente trabajo y eximo expresamente a la Universidad Politécnica Estatal del Carchi y a sus representantes legales de posibles reclamos o acciones legales.

Adicionalmente declaro conocer y aceptar la Resolución del Consejo de Investigación de la Universidad Politécnica Estatal del Carchi, de fecha 21 de junio del 2012, que en su parte pertinente textualmente dice: "Forman parte del patrimonio de la Universidad Politécnica Estatal del Carchi, la propiedad intelectual de investigaciones, trabajos científicos o técnicos y tesis de grado que se realicen a través o con el apoyo financiero, académico o institucional de la Universidad".

---

Paola Andrea Benavides Montenegro

CI 040136465-8

Tulcán, 08 de Febrero de 2013.

## **AGRADECIMIENTO.**

Agradezco al Estado ecuatoriano que me ha brindado la oportunidad de adquirir mis estudios en una universidad prestigiosa y de elite de la sociedad carchense y a toda su población porque me acogieron con amor calidad humana y sin discriminación alguna.

A todas las personas que conforman la familia de la Universidad Politécnica Estatal del Carchi, cuerpo directivo y de docencia, que depositaron en mí, conocimientos valiosos para afrontar los retos profesionales.

## **DEDICATORIA.**

La siguiente tesis va dedicada a mi Dios que ha puesto en mi camino personas divinas y hermosas, que han sido depositantes de mi amor herramientas y manos derechas de él para poder obrar en mi vida; a mi Hijo Narhem Santiago Cabrera Benavides, por su paciencia en estos cinco años de espera en los cuales acumule conocimientos impartidos por mis queridos profesores.

Por su perseverancia y su autonomía ya en su corta edad asumió retos y deberes que sin el acompañamiento de su madre los realizó y llevó a cabo con excelencia sabiduría y tranquilidad, sin poner dificultad, ni impedimentos algunos a mi camino y ardua labor de estudiante por lo cual pude salir adelante y en estas estancia llegar hasta y a laculminación de mi carrera.

A mi madre Cecilia Montenegro y a Javier Benavides, que con todo el amor, confianza y fe, creyeron en mí no me dejaron decaer ante alguna dificultad me sostuvieron en momentos de angustia e incertidumbre me alimentaron en momentos de hambre, me vistieron en momentos de frío, me brindaron una mano amiga y un consejo oportuno, me corrigieron cuando erraba y se convirtieron en cimientos y pilares sobre los cuales edificué mis ilusiones y mis sueños, por el acompañamiento que tuvieron con mi hijo, al ser el soporte fundamental de su crianza a ellas las personas que me enseñaron que el amor es responsabilidad, confianza, sabiduría, entendimiento y protección revestida con la cubierta fina de la ternura y la comprensión.

A ellos muchas gracias porque sin estas personas no estaría en este lugar privilegiado que muchos anhelan pero no lo consiguen, lugar en el cual dios me ha colocado para que asuma retos futuros que la vida me presente.

Paola Andrea

# ÍNDICE.

## Contenido

CERTIFICADO. ....	II
AUTORÍA DE TRABAJO. ....	III
ACTA DE CESIÓN DE DERECHOS DE TESIS DE GRADO. ....	IV
AGRADECIMIENTO. ....	V
DEDICATORIA. ....	VI
ÍNDICE. ....	VII
RESUMEN EJECUTIVO. ....	XIII
ABSTRACT. ....	XIV
INTRODUCCIÓN. ....	- 16 -
I.PROBLEMA. ....	- 17 -
1.1 PLANTEAMIENTO. ....	- 17 -
1.2 FORMULACIÓN. ....	- 17 -
1.3 DELIMITACIÓN. ....	- 18 -
1.3.2. Temporal. ....	- 18 -
1.4 JUSTIFICACIÓN. ....	- 18 -
1.5. OBJETIVOS. ....	- 20 -
1.5.1. Objetivo general. ....	- 20 -
1.5.2. Objetivos específicos. ....	- 20 -
II.FUNDAMENTACIÓN TEÓRICA. ....	- 21 -
2.1 ANTECEDENTES INVESTIGATIVOS. ....	- 21 -
2.2 FUNDAMENTACIÓN LEGAL. ....	- 21 -
2.3 FUNDAMENTACIÓN FILOSÓFICA. ....	- 25 -

2.4 FUNDAMENTACIÓN CIENTÍFICA.....	- 27 -
2.4.1 Turismo.....	- 27 -
2.4.2 Clases de turismo que a implementar.....	- 29 -
2.4.3 Impactos ambientales del turismo activo.....	- 31 -
2.4.4 Tour.....	- 34 -
2.4.5 Que es ecoturismo.....	- 36 -
2.4.6 Que es ecoturismo.....	- 37 -
2.4.7 Ventajas del ecoturismo.....	- 38 -
2.4.8 Corredores turísticos y ecoturísticos.....	- 38 -
2.4.9 Códigos de conducta para prestadores de servicios turísticos alternativos.....	- 39 -
2.4.10 Elementos para el diseño de programas e itinerarios en ecoturismo.....	- 41 -
2.5. IDEA A DEFENDER.....	- 43 -
2.6. VARIABLES.....	- 43 -
III.MARCO METODOLÓGICO.....	- 44 -
3.1 MODALIDAD DE LA INVESTIGACIÓN.....	- 44 -
3.2 TIPO DE INVESTIGACIÓN.....	- 44 -
3.3 POBLACIÓN Y MUESTRA DE LA INVESTIGACIÓN.....	- 45 -
3.4.    MÉTODOS    TÉCNICAS    E    INSTRUMENTOSDE INVESTIGACIÓN.....	- 46 -
3.4.1. Empíricos.....	- 46 -
3.4.2. Teóricos.....	- 46 -
3.4.3. Científicos.....	- 47 -
3.5 OPERACIONALIZACIÓN DE VARIABLES.....	- 47 -
3.6. PLAN RECOLECCIÓN DE INFORMACIÓN.....	- 48 -
IV.CONCLUSIONES Y RECOMENDACIONES.....	- 101 -

4.1 CONCLUSIONES.....	- 101 -
4.2 RECOMENDACIONES. ....	- 102 -
V. PROPUESTA. ....	- 103 -
5.1. TITULO. ....	- 103 -
5.2.ANTECEDENTES DE LA PROPUESTA.....	- 103 -
5.3.JUSTIFICACIÓN. ....	- 104 -
5.4OBJETIVOS.....	- 104 -
5.4.1 Objetivo general.....	- 104 -
5.4.2 Objetivos específicos. ....	- 105 -
5.5.FUNDAMENTACIÓN. ....	- 105 -
5.5.1 Los recursos turísticos. ....	- 105 -
5.5.2.Turismo y medio ambiente.....	- 106 -
5.5.3 Que es ecoturismo. ....	- 107 -
5.5.4Turismo y ecología.....	- 108 -
5.5.5Ventajas del ecoturismo.....	- 108 -
5.5.6Corredores turísticos y eco turísticos.....	- 109 -
5.5.7Circuitos eco turísticos.....	- 109 -
5.5.8 Códigos de conducta para prestadores de servicios turísticos alternativos.....	- 110 -
5.5.9 Clases de turismo a implementar.....	- 111 -
5.5.10Elementos para el diseño de programas e itinerarios en ecoturismo. ....	- 112 -
5.6. MODELO OPERATIVO DE LA PROPUESTA. ....	- 115 -
5.6.1 TourNo. 1.....	- 115 -
5.6.2 Tour No. 2.....	- 123 -
5.6.3 Tour No. 3.....	- 131 -
5.6.4 Tour No.4.....	- 140 -

VI. BIBLIOGRAFÍA. ....	- 149 -
ANEXOS.....	- 150 -
FOTOS.....	- 151 -
FICHAS DE INVENTARIOS DE ATRACTIVOS TURÍSTICOS. ..	- 160 -

#### **ÍNDICE DE CUADROS**

Cuadro 1: Delimitación Espacial. ....	- 18 -
Cuadro 2: Operacionalización de variables. ....	- 47 -
Cuadro 3: Población total.....	- 48 -
Cuadro 4. Población por comunidad.....	- 48 -
Cuadro 5: Propiedad de la vivienda. ....	- 48 -
Cuadro 6: Eliminación de basuras. ....	- 49 -
Cuadro 7: Analfabetismo. ....	- 49 -
Cuadro 8: Nivel de instrucción. ....	- 49 -
Cuadro 9: Terreno para actividades productivas. ....	- 50 -
Cuadro 10: Principales productos.....	- 50 -
Cuadro 11: Ocupación.....	- 51 -
Cuadro 12: Animales endémicos de la zona.....	- 53 -
Cuadro 13: Plantas endémicas de la zona. ....	- 54 -
Cuadro 14: Análisis FODA.....	- 55 -

#### **ÍNDICE DE FOTOS**

Foto 1: Panorámica de Gualchán. ....	- 62 -
Foto 2: Comunidad Corazón del Mundo Nuevo.....	- 63 -
Foto 3: Comunidad Las Juntas. ....	- 65 -
Foto 4: Iglesia Sagrado Corazón de Jesús. ....	- 67 -

Foto 5: Iglesia Las Juntas. ....	- 68 -
Foto 6: Cascada Chorro Blanco.....	- 69 -
Foto 7: Cascada de La Pileta.....	- 71 -
Foto 8: Señalización del camino a la cascada. ....	- 72 -
Foto 9: Cascada del Simio. ....	- 74 -
Foto 10: Cascada El Tobogán. ....	- 75 -
Foto 11: Cascada Santa Rosa.....	- 76 -
Foto 12: Cascada María. ....	- 77 -
Foto 13: Caudal de La Cascada Orquídea Bella.....	- 78 -
Foto 14: río Verde.....	- 80 -
Foto 15: Panorámica del río Blanco.....	- 81 -
Foto 16: Bosque Las Golondrinas.....	- 82 -
Foto 17: Finca de cultivo familia Miraflores. ....	- 84 -
Foto 18: Orquideario El Manantial. ....	- 85 -
Foto 19: Finca valle hermoso (Corazón del Mundo Nuevo).....	- 86 -
Foto 20: Finca Paraíso Escondido. ....	- 87 -
Foto 21: Finca La Florida. ....	- 88 -
Foto 22: Hacienda Mundo Nuevo. ....	- 90 -
Foto 23: Cabañas eco turísticas Cielo Azul. ....	- 91 -
Foto 24: Cabañas ecológicas Coronel Villamarín. ....	- 92 -
Foto 25: Festival Gastronómico. ....	- 92 -
Foto 26: Deportes (Chaza, futbol y bole) ....	- 96 -
Foto 27: Cultivos orgánicos (Cacao, babaco, café). ....	- 98 -
Foto 28: Limoncillo.....	- 98 -
Foto 29: Animales menores criados en fincas familiares. ....	- 99 -



## **RESUMEN EJECUTIVO.**

El trabajo tiene como propósito, mediante una clasificación exhaustiva de los atractivos que se han estudiado en la parroquia el Goaltal, lograr la creación de paquetes turísticos alternativos que cumplan con las expectativas del turista nacional y extranjero, los cuales gozarán de actividades innovadoras que llevan consigo una estrecha relación entre necesidades del turista como: etnia, historia, recreativos, culturales y educativos.

Se fusionaron técnicas nuevas de relajaciones, manifestaciones culturales y atractivos naturales para exhibir así el gran potencial que conlleva consigo la parroquia de El Goaltal y fomentar el amor que se debe tener por la ecología y la educación ambiental, para resguardar los recursos naturales como obsequio para las futuras generaciones.

El apoyo de las personas que conforman la comunidad y las entidades públicas y privadas fue sumamente necesario e importante para la culminación y la presentación de un trabajo limpio y de alta calidad, que demuestren las capacidades y conocimientos que se ha adquirido en las aulas, como futuros profesionales de la carrera de turismo y ecoturismo.

## **ABSTRACT.**

The main objective of this project is to show how a thoughtful study on the classification of the tourist sites in the Goaltal parish generates the creation of alternative tourist packages to please local and foreign tourist. They could enjoy diverse activities developed to fulfill many tourist expectations such as visiting historical sites, learning about culture and ethnicity and taking pleasure in recreational activities.

Utilizing exploratory investigation and interviewing members of the Goaltal community we were able to determine cultural and environmental tourist attractions as well as their custom and traditions. As a result we implement alternative tours in which we fusion new relaxation techniques, cultural manifestations and natural wonders. In this way we can exhibit and promote the great potential that the Goital parish has to offer to the potential visitors. In addition, we encourage the knowledge about Ecology promoting concern about the environment and natural resources that will be a contribution for future generations.

In order to present a high quality work that shows the awareness and skills acquire by future professionals in Tourism and Ecotourism it is necessary to have the support from the community in addition to private and public institutions.

## **Uchillayachishka yuyay**

Kay llamkayka shuk sumak yuyaytami charin, Goaltal kitillipi tukuy imashina sumak kuskakunata rikuchinkapak, alli samiyachishkata rikuchinkapak nishpa, sumak ruray rikuchik pankakunatami paktachishun, karu llaktamanta, kay mamallaktamanta riksinkapa shamukkuna, paykunapa munashkata paktachichun yuyashpa; shinashpa paykunapa munashka riksinakunaka kaykunami kan: Runakunata, ñawpa kawsaykunata, pukllana kuskakunata, imashina kawsayta charikmanta, shinallata imashina yachakuykuna paktarikta riksichun munaymantapash.

Mushuk yuyay ruraykunami chakrurirka, kawsay imashina rikurikmanta, shinallata sumak kuska pampakuna rikurikmanta, chaymi Goaltal kitillika sumak kayta rikuchita ushan; shinashpa allpamamata, pachamamata, sumak kuskakunatapash kuyaywan wakaychishpa charichun, hipa wiñakkunamanpash sumak karayshina kashka kachun munaymantapash.

Ayllullaktapi kawsakkunapa yanapaykuna, shinallata shuk shuk ukukunapa yanapaykunapash ninan mutsurishkami karka, kay tukuy llamkaykuna sumak alli mushuklla rikurichunka, shinashpa yachanawasikunapi alli yachakushkata, alli yachaykunata chaskishkata rikuchichun, hipaman ña tukuy ushayta yachakushka hawa rikuchichun yuyashpapash.

### **Shimikuna = Vocabulario**

Parroquia = kitilli  
Ambiente = kawsaypacha  
Atractivos = sumakyashkakuna  
Calidad = sumakyak  
Conocimientos = yachaykuna  
Culturales = kawsaypachakuna  
Ecoturismo = kawsaypi sumakkuskakamay

## INTRODUCCIÓN.

El trabajo presente tiene como cimientos los pilares fundamentales de ecoturismo, que con el tiempo este concepto se ha convertido en la vanguardia que ha llevado el turismo al apogeo de la protección ambiental, acogiendo el medio ambiente como materia prima con la cual se elaboran los mejores proyectos guiados a un emprendimiento rural, comunitario y optimización ambiental.

La creación de tours alternativos se sujetan a intensificar la oferta turística en la provincia del Carchi, la cual tendrá caracteres de clasificación para atraer la mirada de toda clase de visitantes, que en sus diferentes perspectivas quieren disfrutar a su manera de toda clase de actividades y atractivos que se les presente en los tours diversificados, que se ha creado precisamente para todo tipo de gustos y expectativas.

La parroquia del Goaltal es un lugar con una gran belleza escénica y de gran relevancia a nivel de la provincia debido a que es privilegiado por su clima cálido el cual es refugio del visitante que huye del gélido frío de la sierra, estando mágicamente ubicado dentro de sus límites regionales. Su diversidad cultural y su identidad propia e histórica ha sido apreciada por turistas nacionales y algunos extranjeros que buscan regocijo y descanso en las entrañas de estas valiosas tierras, se ha querido resaltar las comunidades y atractivos aún desconocidos para poder formar a los carchenses en una conciencia ecológica, ambientalista y naturalista teniendo en cuenta así las generaciones por venir como herederas de un paisaje virgen y pudoroso de las manos que los resguardan.

El turismo es el elixir de la juventud en la economía futura mundial, por lo tanto, no cabe duda que se posiciona como una de las actividades hermanas del ambiente y que aumentará su espectro para convertirse en el aspecto más significativo para el desarrollo comunitario y social. Esta es una oportunidad de conocer, disfrutar, leer y admirar los nuevos e inexplorados paisajes con busca de distintas alternativas que permitan al turismo sostenible, presentar un desafío en opciones y tentativas en tours y así asegurar y acomodarse en una estructura sostenible económica.

## **I.PROBLEMA.**

### **1.1 PLANTEAMIENTO.**

La comunidad de Gualchán, teniendo todo el potencial y la materia prima como atractivos naturales y culturales, con los cuales se puede trabajar en ejecución y la creación de tours alternativos, la región no es tomada en cuenta como alternativa para crear proyectos que generen y contribuyan en su desarrollo regional.

La gente de la región está consciente de las potencialidades turísticas, sin embargo, ellos no tienen la capacidad para desarrollar un proyecto de esta envergadura. Las autoridades competentes carecen de conocimiento de los atractivos que un turista busca y por ello, pocas personas se han interesado en el desarrollo turístico de la comunidad Gualchán y no han realizado una verdadera planificación de estos tours, ni de determinar las áreas potenciales e importantes para realizarlos, ni mucho menos la promoción de los atractivos de interés con que cuenta la región.

La comunidad y las autoridades gubernamentales no se interesan por el desarrollo del turismo de la zona de El Goaltal, es necesario que otras personas se interesen por esta temática, con el fin de buscar un mecanismo que contribuya con el desarrollo de la comunidad a través de la explotación de una de las ventajas que posee la región como eje primordial de atractivos turísticos del Carchi.

### **1.2 FORMULACIÓN.**

El desconocimiento de los atractivos naturales y culturales que posee la parroquia El Goaltal y su cabecera parroquial Gualchán, ha provocado que no se creen tours alternativos para desarrollar turísticamente esta zona.

## 1.3 DELIMITACIÓN.

Cuadro 1: Delimitación Espacial.

PAÍS	REGIÓN	PROVINCIA	CANTÓN	PARROQUIA	SECTOR	PERIODO
Ecuador	Uno	Carchi	Espejo	El Goaltal	Gualchán	ABRIL 2011- ABRIL2012

Elaborado por: Paola Andrea Benavides Montenegro

Los tours alternativos tendrán atractivos naturales y culturales existentes en la comunidad de Gualchán.

Los principales aspectos que se tendrán en cuenta son:

- Turismo.
- Turismo alternativo.
- Producto turístico.
- Atractivos turísticos.
- Atractivos naturales y culturales.
- Inventario.
- Investigación de campo.
- Elaboración del producto turístico.
- Mecanismos tenidos en cuenta para el marketing turístico.

### 1.3.2. Temporal.

El proyecto se llevó a cabo en un lapso de 8 meses, tiempo en el cual se abstraigo las características principales de cada uno de los atractivos encontrados en la zona de Gualchán.

## 1.4 JUSTIFICACIÓN.

La razón principal para la elaboración de tours alternativos y productos turísticos diversificados en la comunidad de Gualchán es dar a conocer a

turistas nacionales y extranjeros el gran potencial que tiene la comunidad y la provincia del Carchi y matizar en un solo ejemplar todos los atractivos naturales y culturales de esta región para hacerlos conocer al Ministerio de Turismo, porque, en caso contrario, no se puede formar parte de ningún circuito turístico.

Uno de los aportes del proyecto es dar apoyo a las comunidades e instituciones educativas, públicas y privadas, que están inmersas en el turismo; que sirva como base para crear proyectos alternativos futuros sacando a relucir el potencial de la zona en la cual se pretende trabajar.

El interés primordial de la creación de tours alternativos es maximizar la oferta y demanda del turismo en dicha comunidad, en los cuales los turistas tendrán toda la información que necesitan, además de la diversidad de las actividades que le permita disfrutar y obtener una plena satisfacción.

La educación turística, es el medio fundamental por el cual se podrá adquirir, transmitir y acrecentar la cultura por medio del turismo, por lo tanto esta propuesta permite acrecentar los conocimientos en los estudiantes de la provincia del Carchi, lo cual motivará el espíritu de conservación ambiental.

Muestra una variedad de atractivos de suma importancia y en el desarrollo de la propuesta están inmersos diferentes estratos sociales, tanto como ofertantes de los servicios turísticos. Esto sirve para fomentar un desarrollo comunicativo entre las personas, así como también ayuda a conocer más a la gente y a compartir conocimientos y costumbres en cada sociedad.

El factor turístico es una fuente inagotable de riqueza, por ello se ha visto la necesidad de elaborar un circuito turístico práctico que esté al alcance del turista nacional y extranjero.

## **1.5. OBJETIVOS.**

### 1.5.1. Objetivo general.

Crear tours alternativos en la parroquia el Goaltal, comunidad de Gualchan mediante una investigación de campo y aprovechamiento de recursos, para intensificar el turismo en la zona.

### 1.5.2. Objetivos específicos.

- Fundamentar bibliográficamente la investigación.
- Identificar y describir los atractivos turísticos y potenciales de la comunidad de la parroquia el Gualchán.
- Clasificar los atractivos más adecuados para el diseño de los tours.
- Diseñar tours que se compaginen con el entorno en el cual se desea trabajar.

## **II.FUNDAMENTACIÓNTEÓRICA.**

### **2.1 ANTECEDENTES INVESTIGATIVOS.**

#### **2.1.1 Proyecto de turismo y rutas alternativas en la comunidad San Pedro de Llucud en la provincia de Chimborazo, cantón Chambo.**

Con la base de un diagnóstico situacional del ámbito turístico en el cantón Chambo, así como la identificación del bosque de Leonán como un recurso turístico y de lo que significa para la comunidad de Llucud; las bases para desarrollar este proyecto siguen el lineamiento del turismo rural o comunitario, debido a que no solamente comulga con la idea de una actividad económica cuyo principal objetivo es la generación de ganancias, la expropiación y explotación de los recursos en las comunidades para beneficio de los grandes capitales, sino porque, constituye una nueva concepción de la actividad, tanto práctica como socioeconómica, y como los objetivos principales de todo lo que implica trabajar en ésta área son: mejorar las condiciones de vida de las poblaciones receptoras, preservar los recursos naturales y culturales, compatibilizando la capacidad de carga y la sensibilidad de un medio ambiente natural y cultural con la práctica turística (Ratto, 2001).

### **2.2 FUNDAMENTACIÓN LEGAL.**

CONSTITUCIÓN ECUATORIANA 2008.

Art-350 de la Constitución de la República del Ecuador establece como finalidad la formación académica y profesional con visión científica y humanista; la investigación científica y tecnológica, la innovación, promoción, desarrollo y difusión de los saberes y culturas;

la construcción de soluciones para los problemas del país, en relación con los objetivos del régimen de desarrollo.

Art-355 de la misma Carta Magna, reconoce a las universidades y escuelas politécnicas, autonomía académica, administrativa, financiera y orgánica acorde con los objetivos del régimen de desarrollo y los principios de la Constitución.

El estar regidos por la constitución ecuatoriana eleva al plano de estar de mano derecha con la ley y de tener en cuenta pautas claras con las cuales se pueda crear proyectos sin transgredir las leyes.

## REGLAMENTO PARA LOS CENTROS TURÍSTICOSCOMUNITARIOS

Art. 4, literal a), de la Ley de Turismo, reconoce que la actividad turística corresponde a la iniciativa privada y comunitaria o de autogestión, y al Estado en cuanto debe potenciar las actividades mediante el fomento y promoción de un producto turístico competitivo.

Art. 54, dispone que lo que no estuviere previsto en la ley, y en lo que fuere aplicable se observará el Código Ético Mundial para el Turismo, aprobado por la Organización Mundial del Turismo, en Santiago de Chile.

Que el Turismo Comunitario es un modelo de gestión en el que la comunidad local aprovecha el patrimonio natural y/o cultural de la región en la que se asienta para desarrollar y ofrecer un servicio turístico caracterizado por la activa participación comunitaria en la planificación y ejecución de acciones conducentes a potenciar el desarrollo sostenible de la población mediante la reinversión de los beneficios derivados de la actividad turística.

Que es función del Ministerio de Turismo, según el Decreto Ejecutivo Nro. 1186, que contiene el Reglamento General de Aplicación de la Ley de Turismo, publicado en el Registro Oficial Nro. 244 de 5 de enero del 2004, promover y fomentar todo tipo de turismo receptivo

interno, siendo de su exclusiva competencia expedir la normativa que ha de regir en el sector;

## CAPITULO V

### Del Patrimonio

Art. 15.- Oferta Turística.- Las actividades turísticas comunitarias realizadas por las comunidades registradas, deberán promover y contener particularmente en su oferta turística, los recursos naturales, la preservación de la identidad cultural y la seguridad de las comunidades.

Art. 17.- Sostenibilidad ambiental.- La actividad turística comunitaria tendrá como base el respeto y preservación de los recursos naturales y culturales existentes en su territorio. En consecuencia, las comunidades crearán su propio reglamento de uso y manejo del territorio.

Art. 20.- Turismo en zona de amortiguamiento.- En aquellas áreas naturales denominadas zonas de amortiguamiento y similares, que sean de uso turístico y constituyan territorios de comunidades, el Ministerio de Turismo definirá conjuntamente con el Ministerio de Ambiente las regulaciones, los servicios, los convenios y concesiones de estas áreas para fomentar el turismo comunitario.

El primer beneficiado en la creación de tours alternativos es la comunidad del Goaltal, por lo tanto hay que tener amplio conocimiento de las leyes que rigen este estatuto reglamentario y así poder conservar la calidad del producto humano y comunitario con el cual se trabajará.

## LEY DE TURISMO

Art.6.-Los actos y contratos que se celebren para las actividades señaladas en esta Ley estarán sujetos a las disposiciones de este cuerpo legal y en los reglamentos y normas técnicas y de calidad respectivas.

Art.8.-Para el ejercicio de actividades turísticas se requiere obtener el registro de turismo y la licencia anual de funcionamiento, que acredite idoneidad del servicio que ofrece y se sujeten a las normas técnicas y de calidad vigentes.

Art.9.-El Registro de Turismo consiste en la inscripción del prestador de servicios turísticos, sea persona natural o jurídica, previo al inicio de actividades y por una sola vez en el Ministerio de Turismo, cumpliendo con los requisitos que establece el Reglamento de esta Ley. En el registro se establecerá la clasificación y categoría que le corresponda.

La creación de proyectos turísticos debe cumplir con los requisitos previos implantados por un estado de derecho de lo contrario se quebrantarán las normas y esto a su vez se convertirá en un caos en donde saldrán afectados todos los que contribuyan a esta propuesta por lo tanto se las debe respetar y cumplir.

#### DEL MINISTERIO DE TURISMO

Art. 15.- El Ministerio de Turismo es el organismo rector de la actividad turística ecuatoriana, con sede en la ciudad de Quito, estará dirigido por el Ministro quien tendrá entre otras las siguientes atribuciones:

Promover y fomentar todo tipo de turismo, especialmente receptivo y social y la ejecución de proyectos, programas y prestación de servicios complementarios con organizaciones, entidades e instituciones públicas y privadas incluyendo comunidades indígenas y campesinas en sus respectivas localidades.

El Ministerio de Turismo busca salvaguardar y promover todo tipo de proyectos turísticos por lo cual es la entidad mano derecha de la carrera.

#### REGLAMENTO PARA TRABAJOS DE INVESTIGACIÓN DE TESIS, GRADUACIÓN, TITULACIÓN E INCORPORACIÓN

## DEL MARCO LEGAL

Art. 2. OBLIGATORIEDAD DE LA TESIS. Para la obtención del Título Profesional de tercer nivel, los estudiantes deben realizar una Tesis de Grado conducente a una propuesta para resolver un problema o situación práctica, en referencia a los artículos 80 literal e) y 144 de la Ley Orgánica de Educación Superior – LOES.

## DE LA PROPIEDAD INTELECTUAL

### DEL REGISTRO

Art. 48. TITULARIDAD y AUTORÍA. La titularidad del registro de la Tesis de Grado y sus productos corresponderán a la UPEC, y la autoría a los tesistas.

Art. 49. EXCLUSIVIDAD. Las Tesis de Grado no podrán ser utilizadas para otros títulos o grados académicos.

## DE LA PUBLICACIÓN

Art. 50. PUBLICACIÓN. Las Tesis de Grado que declare el Consejo de Investigación, como aporte y trascendencia en los campos de la educación, el desarrollo, la integración, la ciencia, la técnica y la cultura serán publicadas y difundidas con el apoyo de la UPEC.

Tener en cuenta las normas y reglamentos con los cuales se puede elaborar la tesis es básico para la realización óptima de la misma y no tener dificultades ni tropiezos en camino.

## **2.3 FUNDAMENTACIÓN FILOSÓFICA.**

El turista es un ser en proceso de conocimiento y no en un "ser" ya terminado. Por el contrario, es un "ser" en continua edificación.

El turismo es vivencia y una realidad. Es una vivencia real en el momento en que construye ese "ser" turista. Las impresiones internas de esa acción no se forman sólo en el viaje o en el desplazamiento propiamente dicho, sino también son vividas en los momentos que conlleva el acto del turismo y en

los momentos que eventos que se presentan después que el "ser" turista ha iniciado su viaje. Asimismo, la experiencia turística puede ser desconectada del momento histórico.

El turista no es solamente un objeto de solvencia económico con el cual se verán beneficiados las personas que le prestan servicios, es una persona que está en constante evolución construcción. De esta forma, el turismo puede ser visto también como la búsqueda personal y vivencial de la experiencia humana, la búsqueda de la construcción del "ser" espiritual, de esa alma que quiere migrar fuera de su experiencia cotidiana, importándole así que este suceso que transcurre en su vida sea revivido por su memoria una y otra vez recordando así las experiencia vividas y que estas a su vez sean el bálsamo para la tranquilidad que necesita su constante evolución humana.

El "ser turista" se configura el fenómeno que engrana una serie de experiencias y una compleja relación de intercambio no solo de bienes y servicios sino de deseos, objetivos y anhelos construidos por ese ser para sí mismo.

Este sujeto del turismo no debe pasar a ser objeto solamente mientras transita hacia la región de destino. Pasa a ser sujeto desde el primer momento en que decide ser turista.

Un viaje debe ser placentero y llenar todos los deseos mientras sea posible y esté en las manos, no tan solo se debe brindar satisfacción superficial al contrario las reminiscencias del inconsciente son eternas siendo ellos el mejor tesoro que las personas llevan a todas partes, tesoro que comparten con otros seres que están en una búsqueda de sí mismos.

Los fundamentos, por ser materia sin vida, no poseen valor en sí mismos. Es necesario que el ser humano dictamine su valor por el uso que él le da y es atribuido personalmente por el individuo. Por el contrario, las personas tienen su valor en sí mismo por ser seres e individuos y no necesitan que nadie establezca su valor.

Se puede afirmar que el ser humano es el sujeto de los estudios turísticos, y único responsable por la configuración de lo que se llama fenómeno turístico.

Es importante resaltar que el turismo antes de haber nacido en como proyecto escrito se llevó a cabo como una práctica humana, y que dichos humanos actuaron en sus lugares, de sujetos que vivieron algo diferente de lo que estaban acostumbrados a vivir y que estaban lejos de sus lugares en los cuales están acostumbrados a habitar.

Es bueno resaltar así que la práctica del turismo debe estar completamente en dinamismo y sincronía con el medio ambiente, se debe sentir parte de la madre tierra, para crear el menor impacto posible, tratarla con respeto como si fuese la progenitora que, igual que la naturaleza, las cosas que se escriben en ella van a quedar plasmadas como veredictos y decretos para toda la vida y hacernos la pregunta continua ¿Qué se está ofreciendo a las generaciones? Será acaso un panorama de una tierra infértil y desolada o que reciban a manos llenas oportunidades de desarrollo en un ambiente puro, claro, sano y tratado como un verdadero ser lleno de vida, debido a que al amor lo enmarca el respeto y eso precisamente es lo que se debe brindar y retornarle a la madre tierra, porque ella, con su corazón de madre e hija a la vez, con su espíritu humilde y expectante, solo solicita de ese amor, respeto y que nunca se olvide de los senderos que por sus entrañas se ha recorrido.

## **2.4 FUNDAMENTACIÓN CIENTÍFICA.**

### **2.4.1 Turismo.**

Según la Organización Mundial del Turismo de las Naciones Unidas, el turismo comprende las actividades que lo hacen las personas (turistas) durante sus viajes y estancias en lugares distintos al de su entorno habitual,

por un periodo consecutivo inferior a un año y mayor a un día, con fines de ocio, por negocios o por otros motivos. (OMT, 1994, p 45)

Es concebido como una de las esperanzas económicas para la región latinoamericana, y sin duda lo puede ser, bajo la óptica de fines más allá de los meramente mercantiles, como explorar los autores en esta obra, con respecto de los nuevos campos o nichos turísticos, como ecoturismo, turismo rural, turismo, turismo de áreas naturales protegidas, turismo religioso y otros tantos no menos importantes donde, sin duda, el acontecimiento en los diversos campos aún tiene fronteras difusas, al menos en los países iberoamericanos, de ahí la importancia de planificar la intervención turística sustentable que, en sus diversas expresiones mercadológicas, abre la esperanza de construir polos turísticos socialmente útiles a los receptores, a los turistas y, sobre todo, al medio ambiente y la cultura donde se dé al acto turístico, sin importar su tamaño. (Campos, 2009, p 23)

Los primeros registros sobre turismo remitían a una actividad caracterizada por el movimiento de personas, después, con su expansión a partir de la finalización de la segunda guerra mundial, como un sector dedicado a la prestación de servicios. En la década de 1960 se comienza a popularizar el concepto de industria turística, lo cual reconocía la existencia de un modelo más complejo.

“Posteriormente fueron diversas teorías las que se aplicaron para entender su estructura y dinámica, y para instrumentar proyectos específicos de gran escala, desde las teorías del lugar central hasta la de los pueblos de desarrollo y la competitividad”. (Molina, 2007, p 9)

El turismo: factor de aprendizaje, de paz y de comprensión internacional. El objetivo fundamental de la organización mundial de turismo es, como lo indican sus estatutos:

La promoción y desarrollo del turismo con visitas a contribuir al desarrollo económico, la comprensión internacional, la paz, la prosperidad y el respeto universal y la observación de los derechos humanos y las libertades fundamentales para todos, sin distinción de raza, sexo, lengua o religión. (Zamorano, 2007, p 41)

El turismo no solo es un mecanismo de diversión y entretenimiento, es una herramienta fundamental en la cual se posan los descubrimientos de nuevas culturas y enlaces de distintas redes sociales y por ellas un ser humano basa nuevas experiencias de vida, abriendo su mente hacia nuevas realidades expandiendo su mundo y brindando una cara amable al visitante que poco a poco se va a sentir atraído agradecido y conectado con el lugar el cual visito haciendo de esta una experiencia no tan solo novedosa al contrario elevando su espíritu hacia nuevas interacciones humanas primordiales para el acercamiento de hermanos en un mismo contexto social y de hermandad.

#### 2.4.2 Clases de turismo que a implementar.

Turismo comunitario. Se basa en el conocimiento de monumentos arqueológicos publicados o no publicados y también los conocidos por los pobladores de una comunidad. Todos estos aspectos deben ser debidamente documentados con técnicas inherentes el patrimonio intangible y arqueológico.

Turismo etnohistórico. Toma la información de los datos etnohistóricos en los cronistas que estuvieron en contacto con la conquista española y los años pasados de la vida de un país.

Turismo histórico. El estudio del barrio, de la calle y de los asentamientos ocurridos en los últimos años, para obtener datos y reconstruir la historia presente.

De igual manera se enfatiza que tanto el turismo comunitario, arqueológico, etnohistórico, son el fundamento esencial en el conocimiento actual de tal

forma que conozcan los antecedentes de las diferentes poblaciones que habitaron en los antiguos territorios.

Turismo etnográfico. Es la recopilación de la cultura presente en varios segmentos de la múltiple diversidad que conforma el patrimonio intangible, la metodología etnográfica es fundamental en la investigación y para el cumplimiento de objetivos, por tener más contacto con los grupos poblacionales; esta ciencia y su campo de acción es el elemento que queda la posibilidad de poner en práctica inmediata, la capacitación y la sustentabilidad de la identidad cultural.

A continuación se detalla los campos de esta actividad:

Artesanías, registra el tipo de artesanías por comunas y asentamientos mestizos.

Alimentación, investiga la alimentación cotidiana, festiva y los procedimientos preparatorios y formas de uso, utensilios, recetas, bebidas especiales y formas de expendio. Alimentos de origen prehispánico, hispánico o de otro origen más contemporáneo de tal forma que se pueda reconstruir la alimentación popular tradicional de las comunas indígenas y mestizas la alimentación es un elemento básico de autenticidad cultural.

- Vestido, investigar si hay un vestido propio de la comuna.
- Medicina popular, el saber popular sobre plantas medicinales
- Shamanismo, existen comunas indígenas y mestizas.
- Música, la música tradicional y popular en las comunidades es una práctica constante.

Leyendas, tradiciones y narraciones, la población de las comunas indias y mestizas guardan una historia y la transmiten oralmente de generación en generación, algunas ocasiones modificadas de acuerdo al medio económico –social y cultural.

Cuentos, los cuentos populares fundamentalmente son narraciones orales, hay que rescatar esta actividad cultural.

Danza y baile, este patrimonio intangible lo conservan y lo ejercen especialmente las comunidades indígenas, posiblemente desde épocas prehistóricas música, la vestimenta, los alimentos y la bebida.

Religión, la religión cuando se la practica con mitos de otras creencias, como es el caso del cristianismo de los indígenas y los mestizos que a la católica cristiana han incorporado elementos de las religiones ancestrales como es el culto de “la pacha mama”.

Medio ambiente y biodiversidad, el mantener un medio ambiente no contaminado es fundamental para que se desarrolle una vida equilibrada con la salud por lo tanto esta actitud se ha convertido en un patrimonio intangible.

Género, el género es sustancial en el ejercicio y transmisión de todo el patrimonio intangible, de tal forma que hay que rescatar este conocimiento de las mujeres para que sigan conservando el patrimonio intangible.

El Ecuador posee una gran diversidad de costumbres y tradiciones de los pueblos, que actualmente viven en zonas que por la actividad humana están por desaparecer.

### 2.4.3 Impactos ambientales del turismo activo.

Los efectos negativos del turismo activo en espacios naturales suponen costos ambientales, por pérdidas o inhabilitación de los recursos.

Impactos sobre el suelo. Compactación del terreno. Un sedentarita de unos 75kg ejerce una presión sobre el suelo de 0,82kg y un caballo con jinete, 2,8kg. Esto provocará la compactación del terreno. En el suelo compactado, se ha producido una reordenación de las partículas sólidas, una disminución del volumen de poros y una comprensión de las partículas sólidas y los gases y líquidos contenidos en los poros (Zamorano, 2007, p 28).

“Impactos sobre los recursos hídricos. Alteración de la vegetación acuática y de ribera. Los pescadores, los bañistas, etc. destruirán la vegetación de ribera por el pisoteo. Como hemos visto antes, la destrucción de esta vegetación” (Zamorano, 2007, p 32).

Impactos sobre la vegetación. Destrucción directa de la vegetación. El efecto del senderismo y otras actividades es claramente la reducción de biomasa y de la cubierta vegetal. Por su puesto, los efectos son menores en el caso de rutas de pie y ciclismo que en los recorridos a caballo y en coche. Y también varían con las especies y comunidades vegetales, además, en numerosas ocasiones los visitantes, por desconocimiento o por falta de civismo, producen daños en los árboles. En las zonas de picnic los visitantes encienden fogatas, éstos pueden llegar a producir muchos daños sobre la vegetación en su búsqueda de leña. También algunas actividades como la escalada y el rapel pueden destruir numerosas especies de ambientes rupícolas que en muchos casos constituyen comunidades muy importantes por su escasez.

Cambios en las especies vegetales. La destrucción de las especies vegetales sensibles favorece a la proliferación de las especies oportunistas, disminuyendo así la diversidad. Además, los senderistas, vehículos y animales transportan fácilmente algunas especies vegetales, incluso a escala mundial. Todos conocemos ciertas especies vegetales comunes en la mayoría de senderos de muchas regiones templadas. Se debe evitar la introducción de especies exóticas porque normalmente son oportunistas y pueden desplazar a la vegetación autóctona. (Zamorano, 2007, p 36)

Incendios forestales. El aumento del uso recreativo del bosque por parte de visitantes que en muchos casos desconocen las precauciones y peligros del uso del fuego, pueden dar lugar a un importante aumento de los incendios forestales. La consecuencia puede ser, además, de las muy importantes pérdidas de vidas humanas y económicas, la agudización de la deforestación y de la erosión (Zamorano, 2007, p 37).

Impactos sobre la fauna. Perturbación puntual. La simple presencia humana representa una alteración de la tranquilidad de muchos animales. Los visitantes, ansiosos por descubrir la naturaleza, se aproximan demasiado y, su presencia puede modificar las pautas de alimentación y reproducción de muchos animales.

Mortalidad directa. La caza, la pesca son actividades que provocan la muerte directa de especies, si los animales están habituados a la presencia humana, no se asustarán y resultarán más vulnerables a los cazadores. Sin embargo, la caza y la pesca bien regulada no debe tener efectos significativos a largo plazo en las poblaciones, si se mantiene, un nivel de extracción sostenible. El problema surge cuando aparece la caza furtiva que en la mayoría de los casos está relacionada con la venta de souvenirs. (Zamorano, 2007, p 38)

Alteración del hábitat. En primer lugar afectará a la vegetación, después a los eslabones superiores de la cadena trófica. Los lugares de concentración del turista como los miradores, se verán más afectados y por supuesto, los lugares ocupados por la infraestructura turística serán los más afectados. Puesto, que el cambio va a ser radical. (Zamorano, 2007, p 39)

Impactos culturales. Pérdida de identidad cultural. La llegada de turistas de países más desarrollados trae consigo una cultura y unas tradiciones accidentales muy diferentes a las del lugar. Esto sobre todo tendrá influencia en los jóvenes que pueden intentar copiar algunas de las pautas de comportamiento de los turistas, dando lugar a una pérdida a valores y tradiciones culturales. Además la excesiva comercialización de artesanías y las tradiciones locales puede desvirtuar el patrimonio cultural de una zona y mermar el sentido de identidad cultural. (Zamorano, 2007, p 41)

Impactos socioeconómicos. Falta de beneficios económicos. Si la población y la economía local no están lo suficientemente implicados en el proceso turístico o existe una gran importación de bienes y servicios para el turismo, se va a producir una importante pérdida de beneficios económicos y sociales que podría mejorar enormemente la calidad de vida de los residentes (OMT 1999), si parte de los ingresos se quedan en el país, pero no alcanzan a los habitantes locales, también se va a producir una pérdida.

#### 2.4.4 Tour

La palabra tour proviene del francés “tour”, tour significa gira lo que también quiere decir “vuelta”

Lo que lleva a deducir que un tour es en viaje con senda a regresar.

Enciclopedia practica profesional de turismo, hoteles y restaurantes

Océano/centrum pagina 87

##### *2.4.4.1 Pasos basicos para elaborar un tour etapa previa*

(Levantamiento de Información) Investigación de Mercado: Interés del Viajero, Perfil del pasajero (datos precisos) Investigación del Producto: Investigación de la Ruta Turística, tiempos, destinos, vías de acceso.

- Estructuración del Paquete Esquemas de Programación: Plantillas por producto, Productos por Rangos Definir Itinerario Definir proveedores (proformas, cotizaciones) Variaciones de la programación: Noches adicionales, descuentos de niños, infantiles, suplemento en sencilla. Precio de venta al Público: Comisiones, tarjeta de crédito. Elaboración del Producto final: Descripción de itinerario y tarifas. Inducción al personal sobre el producto final.

Elementos de la Prestación del Servicio El cliente: Principal e imprescindible elemento. El Soporte Físico: Material necesario para la prestación del servicio. a. Instrumentos: Transporte, Alojamiento, Alimentación, etc. b. El

entorno: Recursos Turísticos (destinos) c. La circunstancia: Característica del cliente como: nacionalidad, edad, tiempo que disponen, clima, etc. El personal de contacto: El GUÍA de Turismo, él personifica a la empresa ante los ojos del turista

Plan sectorial de Turismo 2008-2010 "Colombia Destino Turístico de Clase Mundial".pag 161

#### *2.4.4.2 Turismo y medio ambiente*

De acuerdo con los principios de la OMT, el desarrollo turístico establece la importancia de integrar en la planeación las relaciones esenciales entre ambiente y turismo:

El evitar dañar el medio ambiente natural, cultural y humano es una condición fundamental para el desarrollo turístico.

"Manejo racional del turismo puede contribuir significativamente a la protección y desarrollo del ambiente físico y de la herencia cultural, así como mejorar la calidad de vida de las comunidades".(Zamorano, 2007, p 163)

El turismo en la actualidad posee un apogeo en el cual las personas que toman un tiempo para salir de su rutina, de lo agobiante de su vida y de la rutina diaria y practicar actividades fuera del entorno en el que se realizan sus acciones cotidianas, y así poder contemplar nuevos rumbos y disfrutar de numerosas alternativas que brindan distintas regiones y países.

Las premisas fundamentales para un nuevo turismo se resumen así:

- El turismo debe ser impulsado como una actividad sociablemente incluyente.
- El turismo es un derecho y una necesidad para todos.
- Las empresas y las organizaciones deben asumir su responsabilidad social.
- El turismo se basa en la integración de redes de calidad.
- Hay que estructurar nuevos contenidos en la comunidad estratégica, al capital humano es el principal activo del turismo.
- El turismo debe reconocer la nueva ética del consumidor.
- El turismo existe para mejorar el bienestar de los residentes.
- El turismo se basa en la asociatividad local.

- La planeación participativa y el sentido estratégico son fundamentales para el desarrollar el turismo. (Molina, 2007, p 58)

Se debe tener en cuenta las nuevas premisas del turismo para poder crear planes de desarrollo y fomento de acuerdo a la época que está viviendo el turismo ya que a medida de que pasa el tiempo las necesidades cambian según al pensamiento y a pautas de vida humana.

#### *2.4.4.3 Turismo y ecología*

Durante mucho tiempo las especies humanas, animales y vegetales y su habitad se consideraban materia prima inagotable, sin concebir que estos recursos naturales tenían un límite, el cual estamos llevando, por lo que cada vez más la sociedad del mundo entero, tiene la conciencia de la importancia y la belleza de la biodiversidad del planeta, y adquieren responsabilidades y compromisos para conservarla. Afortunadamente muchos de estos procesos son aun reversibles en varios países que cuentan con una extraordinaria riqueza natural.(Zamorano, 2007, p 163)

#### 2.4.5 Que es ecoturismo

Ruiz Sandoval (1997) propone que el ecoturismo "es la expresión económica del deseo de conocer y visitar los espacios naturales de manera ordenada y responsable" y enfatiza más rigurosamente que el ecoturismo "busca minimizar los impactos ambientales, que valoriza y contribuye activamente a la conservación de los ecosistemas y que genera asimismo ingresos para la población local", además señala que para que sea auténticamente ecológico, el turismo orientado a la naturaleza debe respetar los siguientes principios:

- Ofrecer como fuente de valor y atractivo el disfrute de ecosistemas naturales y elementos biofísicos.
- Coadyuvar a la protección de los ecosistemas, paisaje distintivo y la vida silvestre, mediante el apoyo a medidas de conservación concretas.

- Propiciar el desarrollo de manera acorde con las características particulares de cada ecosistema.
- Adaptarse a las condiciones de cada región, incorporando paulatinamente a las comunidades locales en los beneficios, toma de decisiones y operación, permitiendo su crecimiento gradual y con ello la reducción de impactos negativos que pudiera generar.
- Emplear a la población local en empresas turísticas y usar productos y servicios locales tradicionales de la zona.
- Respetar la calidad del paisaje y el ambiente, y
- Publicitar y comercializar los servicios turísticos en áreas naturales con base en la apreciación, el entendimiento y su valorización por parte del público.

#### 2.4.6 Que es ecoturismo

Ruiz Sandoval (1997) propone que el ecoturismo "es la expresión económica del deseo de conocer y visitar los espacios naturales de manera ordenada y responsable" y enfatiza más rigurosamente que el ecoturismo "busca minimizar los impactos ambientales, que valoriza y contribuye activamente a la conservación de los ecosistemas y que genera asimismo ingresos para la población local", además señala que para que sea auténticamente ecológico, el turismo orientado a la naturaleza debe respetar los siguientes principios:

- Ofrecer como fuente de valor y atractivo el disfrute de ecosistemas naturales y elementos biofísicos.
- Coadyuvar a la protección de los ecosistemas, paisaje distintivo y la vida silvestre, mediante el apoyo a medidas de conservación concretas.
- Propiciar el desarrollo de manera acorde con las características particulares de cada ecosistema.
- Adaptarse a las condiciones de cada región, incorporando paulatinamente a las comunidades locales en los beneficios, toma de decisiones y operación, permitiendo su crecimiento gradual y con ello la reducción de impactos negativos que pudiera generar.
- Emplear a la población local en empresas turísticas y usar productos y servicios locales tradicionales de la zona.
- Respetar la calidad del paisaje y el ambiente, y
- Publicitar y comercializar los servicios turísticos en áreas naturales con base en la apreciación, el entendimiento y su valorización por parte del público.

## 2.4.7 Ventajas del ecoturismo

- Se puede realizar todo el año en aquellos países de estaciones y servir para mitigar las bajas del turismo masivo en las estaciones difíciles como el invierno.
- En los países intertropicales, donde existen los pisos térmicos, se puede practicar todo el año de manera continua.
- No necesitas grandes infraestructuras para el alojamiento de los ecoturistas.
- Es factible de desarrollar bajos costos, mediante la aplicación de los factores asociados como son los clusers, microcluters y las cadenas productivas que permiten elaborar, programar de ecoturismo de calidad aprovechando las ventajas comparativas de la economía de escala.
- Puede ser practicado por personas de todas las edades, salvo casos especiales como el de aquellas personas de edades muy avanzadas o enfermedades crónicas,
- La ubicuidad, dado que el ecoturismo se basa en los recursos naturales y culturales del pasado y del presente, utilizando atractivos que a la vez que lo identifican lo diferencia de las demás tipologías del turismo. (Jiménez, 2009, págs. 10-11)

## 2.4.8 Corredores turísticos y ecoturísticos

Son rutas por donde se trasladan los turistas y pueden ser terrestres, aéreas, fluviales y marítimas, cuyas infraestructuras, como carreteras, aéreo puertos, puertos y senderos deberán ser eficientes y permanecer en buenas condiciones. En el caso del ecoturismo de lo anterior. Dichos corredores son las rutas que permiten el traslado de los turistas de ida y vuelta por el mismo espacio entre las distintas áreas protegidas.

### 2.4.8.1 Circuitos ecoturísticos

“Son los conformados por una serie de atractivos de interés turístico al interior de una área o región cuyo recorrido es realizado por los turistas de manera circular, es decir, saliendo de un determinado lugar por una ruta previamente concebida, que al ser recorrida en su totalidad lo traerá al mismo lugar”. (Jiménez, 2009, p 54)

El Ecoturismo es importante para el desarrollo económico de los países, la conservación de recursos naturales y de gran beneficio para los habitantes incrementando el desarrollo económico y social de un sector.

Los principios del ecoturismo suponen el respeto por la naturaleza, la cultura, la minimización del impacto negativo que acusa la actividad turística. Es una actividad que se desarrolla aprovechando todo lo que nos brinda el medio ambiente sin alterar su equilibrio.

Debemos tener claro que estos conceptos debemos manejarlos de forma primordial en esta investigación ya que si no los tomamos como necesidades que van de la mano con el proyecto podemos causar problemas desastrosos ambientalmente hablando y la materia prima en la cual se vasa el turismo podría ser anulada ya que la actividad turística va de la mano con el medio ambiente para así poder crear un engranaje entre materia prima, generador de oportunidades de trabajo y comunidad.

#### 2.4.9 Códigos de conducta para prestadores de servicios turísticos alternativos

1. Adoptar las prácticas necesarias para utilizar los recursos renovables de manera ecológicamente viable y minimizar el agotamiento de los recursos renovables
2. Contribuir a la conservación de la cultura y naturaleza del lugar donde desarrollan sus actividades.
3. Motivar a las autoridades identificar áreas relevantes para la conservación y tomar medidas conducentes.
4. Incorporar los valores culturales, la religiosidad de una comunidad en la planeación de los proyectos turísticos.
5. Realizar estudios de impacto ambiental previos al inicio de cualquier proyecto turístico en la áreas naturales protegidas
6. Reconocer los impactos acumulativos así como los individuales al evaluar el impacto de los proyectos.
7. Cumplir con todos los convenios internacionales en relación al ambiente.

8. Cumplir con todas las leyes federales, estatales y municipales en relación con el ambiente.
9. Participar activamente en la formulación e implantación de políticas y planes ambientales.
10. Proporcionar espacios de participación a las comunidades locales en las consultas y discusiones sobre la planeación del desarrollo turístico.
11. Asumir la responsabilidad de los impactos ambientales de los proyectos y actividades turísticas y tomar medidas correctivas necesarias.
12. Fomentar auditorías ambientales periódicas y la modificación de prácticas ecológicamente inviables.
13. Fomentar prácticas ambientalmente responsables como la administración de residuos, reciclaje y ahorro de energía.
14. Promover la sensibilización ambiental del personal y de los directivos de las empresas turísticas.
15. Apoyar la incorporación de consideraciones ambientales y de conservación en los programas de capacitación turística.
16. Ampliar las perspectivas de los turistas en relación con los ecosistemas naturales mediante información confiable y precisa. (Zamorano, 2007, p 51)

Debemos desarrollar nuestra actividad profesional en el marco de las normas profesionales, leyes y políticas internas establecidas. Además, debemos contar con un Código de Conducta que está basado en nuestros valores morales y personales que nos sirve de marco de referencia y de orientación para el desarrollo de nuestra práctica profesional. La fuerza de nuestra organización profesional debe ser basada en nuestro conocimiento colectivo, en la experiencia y en una práctica derivada de estos parámetros de conducta.

## 2.4.10 Elementos para el diseño de programas e itinerarios en ecoturismo

En el desarrollo de programas de un día de duración el grupo suele venir con un servicio propio de transporte de modo que no precisaremos hacer esta gestión y control del servicio, de partida, los horarios y programación de las actividades que realizaremos se diseñan a priori, en función de lo que más interesa a la calidad del servicio y ajustándose a los horarios más razonables y convenientes para los visitantes. Pero, en ocasiones, se debe reajustar dicho horario y la programación con límite que imponga un servicio de calidad. El guión general de un programa diario es:

**Información previa.** El equipo encargado de recibir al grupo debe obtener la mayor información posible en relación con la edad de los participantes, el nivel formativo, el objeto de la visita, los intereses generales y todas aquellas cosas que permitan al guía personalizar en lo posible la visita, siempre dentro del programa.

**Recepción y entrega de materiales.** La recepción de los turistas es un punto clave para la realización de un servicio de calidad. La recepción la deben hacer los monitores encargados de conducir la actividad, ya que si se realiza una tercera persona se reduce la valoración que se tiene de los monitores. En este sentido, es muy importante la primera impresión como elemento de comunicación humana y en especial en la vida profesional.

**Almuerzo.** En algunos casos se puede tener previsto un corto espacio de tiempo, en función de los horarios, para un ligero almuerzo. Este puede servir de toma de contacto entre el grupo y los monitores, o entre los integrantes del grupo y los monitores, o entre los integrantes del grupo si éste se ha constituido expresamente para realizar la visita.

**Itinerarios y actividades.** Se realizará, en el caso de que esté previsto, el reparto en subgrupos y darán comienzo las actividades propuestas. Por lo general constarán de un itinerario, alguna visita a artesanos, exposiciones, museos, etc. pero puede incluirse la realización de alguna actividad relacionada con las costumbres locales (aprender un baile, una receta de la gastronomía local, etc.) debe respetarse el

tiempo establecido para cada una de las propuestas, en especial si se tiene que coordinarlos distintos monitores.

Comida. Es recomendable la existencia de una zona de restauración que disponga de gastronomía local. Lo que permite, a los grupos con más recursos económicos, degustar y conocer una parte más de la cultura del municipio. y este es uno de los elementos de la cultura que despierta más interés. Pero por otra parte, es muy importante que se disponga de un espacio donde se pueda disfrutar del “bocadillo particular”. En este último caso, un detalle de degustación de gastronomía local, dará un cariz de excelencia y puede conducir a la compra final del delicioso manjar en alguna tienda de la localidad.

Actividades y tiempo libre dirigido. El grueso de las actividades se ha desarrollado antes de la comida, y ahora interesa proponer alguna actividad que no requiera mucho esfuerzo físico, como pase, la realización de algún juego local, algún baile típico etc. finalmente, puede darse la opción de visitar un mercado local, la zona del casco antiguo en la que se pueda comprar artesanías o algún producto de la gastronomía local, y de este modo se establece contacto con los habitantes de la localidad, promocionándose, además, el desarrollo económico.

Despedida. La despedida además del agradecimiento, supone el tener de nuevo reunido a todo este grupo. En este momento, podemos dar información de otras actividades de las localidades próximas. Por otra parte, se puede obtener por “aclamación popular” información subjetiva que sirva como una segunda herramienta de evaluación. En el caso de que existía contacto con el organizador de la visita, se puede pasar una breve hoja de evaluación y recogerla con posterioridad. (Zamorano, 2007, p 263)

Es fundamental desarrollar un itinerario acorde al cliente y a las circunstancias porque si no haces un diseño preliminar puede ser que tu investigación sea solo empírica y no objetiva (carece de sustento teórico), en la investigación cualitativa es muy importante que describas bien el objeto de estudio para que así no existan errores.

Producto turístico: “atractivos, facilidades, accesibilidad. De una forma clara: él producto turístico está conformado por los atractivos naturales, artificiales y los humanos. Estos últimos configuran la denominada hospitalidad, quizá más importante que las dos anteriores” (Cárdenas, 2008, p 13)

## **2.5. IDEA A DEFENDER.**

Con la identificación y clasificación de los recursos turísticos naturales y culturales, se elaborará tours alternativos para fomentar el desarrollo turístico la parroquia del Goaltal.

## **2.6. VARIABLES.**

Variable Independiente.

Diseño de tours alternativos.

Variable dependiente.

Intensificar el turismo en la parroquia del Goaltal.

### **III.MARCO METODOLÓGICO.**

#### **3.1 MODALIDAD DE LA INVESTIGACIÓN.**

La investigación fue cualitativa.

En general, en las áreas sociales, la investigación cualitativa es mucho más valiosa que la investigación cuantitativa. La utilización de esta modalidad con temas de percepción e imaginario, y es algo que permitió entender qué es lo que sucede de manera oculta, para que ciertas cosas sean visibles.

El análisis cualitativo en el proyecto de la creación de los tours alternativos, interpretó la realidad y dio entendimiento de los fenómenos turísticos que se quería investigar, proporcionó la visión de la realidad, las opiniones y las experiencias, bien de los investigadores o de los grupos de observadores, de los informantes o de los participantes en la investigación.

#### **3.2 TIPO DE INVESTIGACIÓN.**

Investigación etnográfica, se recurrió a este tipo de investigación porque con él se estudiaron los hechos tal como ocurrieron en el contexto, los cambios socioculturales, las funciones y papeles de los miembros de la determinada comunidad de Gualchán

La etnografía fue un método de trabajo que contribuyó al análisis del problema teniendo en cuenta a los individuos, porque con este se pudo observar y describir su relación con el entorno y cómo interactúan con él, y describir sus creencias, valores, motivaciones, perspectivas y cómo esto podrá contribuir en el desarrollo del turismo de la región.

La investigación de campo estuvo precedida por una minuciosa revisión de la bibliografía existente y que se pudo adaptar y aprender de ella; con esta se elaborará un exitoso proyecto, se pudo evidenciar y localizar yacimientos que dieron a conocer y aportaron nuevos datos a esta investigación.

Investigación documental: este tipo de investigación fue tomada en cuenta debido a que, contiene presencia de complementos documentales que condicionan el mensaje de manera decisiva, y el uso de registros documentales como elemento básico en su elaboración.

Investigación práctica: el presente trabajo posee un extenso estudio de la comunidad de Gualchán por lo cual se realizaron inventarios de los atractivos naturales y culturales de la zona, los cuales son la materia prima para la elaboración de los tours alternativos. Por tal motivo se realizaron las visitas determinadas con las cuales se corroboró en qué estado actual se encuentran los mismos.

La investigación descriptiva proporcionó al proyecto un complemento clave y de esta manera se fue a conocer las situaciones, costumbres y actitudes predominantes a través de la descripción exacta de las actividades, objetos, procesos y personas. En este punto la meta primordial de la propuesta no se limitó a la recolección de datos, sino a la predicción e identificación de las relaciones que existen entre dos o más variables.

Investigación Histórica. Trata de la experiencia pasada; el investigador cuenta con fuentes primarias y secundarias. De las fuentes primarias obtiene las mejores pruebas disponibles: testimonio de testigos oculares de los hechos pasados y objetos reales que se usaron en el pasado y que se puede examinar ahora. Las fuentes secundarias, es decir, a la información que proporcionan las personas que no participaron directamente en ella. Estos datos se encontraron en el diálogo con la gente y tradición oral, diarios, tesis, publicaciones periódicas y otros materiales.

### **3.3 POBLACIÓN Y MUESTRA DE LA INVESTIGACIÓN.**

Se recogió la información a partir de unas pocas unidades cuidadosamente seleccionadas, por ejemplo en la tradición oral, se entrevistó a unas cuantas personas que sabían sobre mitos y leyendas, así también de turismo y ecología y muchos más temas que aquí se plantean, fue primordial la entrevista con el cual se recolectaron un número valioso de datos.

### **3.4. MÉTODOS TÉCNICAS E INSTRUMENTOS DE INVESTIGACIÓN.**

#### **3.4.1. Empíricos.**

##### **Observación científica**

Los estudios en la comunidad de Gualchense tendieron a fundamentarse en el trabajo de campo en el que se observaron sobre el terreno la principal fuente de obtención de datos. Esta técnica fue apta para indicar a los turistas las típicas relaciones entre atractivo natural y forma de vida y cultura de sus localidades, la observación es un instrumento educativo y de aprendizaje que con el transcurso del tiempo, transformó los procesos de planificación, haciéndolos más sensibles a las formas de vida tradicional y a las pautas culturales con las que manejan y dirigen su modo de supervivencia.

#### **3.4.2. Teóricos.**

##### **Analítico-sintético.**

La información fue recaudada y se logró verificar los principales atractivos naturales y culturales que tiene la zona y se pudo clasificar según su importancia y enfocarlos en brindar al turista una completa satisfacción a las necesidades que busca.

##### **Inductivo deductivo**

Se pudo tomar como simiente tours sencillos e ingenieros tours que llenen los conocimientos tanto creativos como intelectuales, comunicativos y culturales-sociales del turista.

##### **Histórico lógico**

Este método permitió observar documentos de proyectos anteriores que sirvieron de base para poder realizar los tours alternativos mejorando y actualice la información y establecí estudios de análisis y síntesis.

### 3.4.3. Científicos.

La investigación permitió sacar conclusiones propias y proponer soluciones a las dificultades encontradas por un estudio minucioso de la comunidad de Gualchán.

#### **Sistémico**

Se siguieron los pasos preestablecidos que permitieronelaboraryactualizar los inventarios de posibles atractivos turísticos.

#### **Hipotético deductivo**

Permitió facilitar el trabajo de manera que como investigadora coloquen práctica la hipótesis y saque muchas conclusiones de las mismas.

## 3.5 OPERACIONALIZACIÓN DE VARIABLES.

Cuadro 2: Operacionalización de variables.

VARIABLE	DIMENSIÓN	CATEGORÍA	INDICADOR
V.I. CREACIÓN DE TOURS ALTERNATIVOS EN LA PARROQUIA DE GUALCHÁN	Rutas y circuitos turísticos	TURISMOALTERNATIVO  APROVECHAMIENTO DE RECURSOS NATURALES Y CULTURALES	CLASES DETOURS -“Rivera de ensueño carchense” -“acuarela ancestral” - “sol andino” - “shanty ommmmm”
V.D. INTENSIFICAR EL TURISMO EN LA COMUNIDAD DE GUALCHÁN	TURISMO COMUNITARIO	TURISMO SUSTENTABLE	-BENEFICIOS -ECONÓMICO -SOCIAL -CULTURAL

Elaborado por: Paola Andrea Benavides Montenegro.

### 3.6. PLAN RECOLECCIÓN DE INFORMACIÓN.

Análisis bibliográfico de Gualchán.

Cuadro 3: Población total.

GÉNERO	POBLACIÓN	%
Hombre	256	49,81%
Mujer	258	50,19%
<b>Total</b>	<b>514</b>	<b>100%</b>

Fuente: Línea Base / Parroquia El Goaltal / UCE 11-2010  
Elaboración: Freddy de la Cadena, Marco Muquincho

Es muy importante tener en cuenta el número de mujeres y de hombres que habitan la comunidad de Gualchán, y con base a esto se puede diagnosticar qué clase de género es el que va a colaborar en los tours.

Cuadro 4. Población por comunidad.

COMUNIDAD	GÉNERO		
	HOMBRE	MUJER	TOTAL
Corazón de Mundo Nuevo	32	31	63
Espejo No. 2	47	40	87
Gualchán	154	162	316
Las Juntas	33	25	58
<b>Total</b>	<b>256</b>	<b>258</b>	<b>514</b>

Fuente: Línea Base / Parroquia El Goaltal / UCE 11-2010  
Elaboración: Freddy de la Cadena, Marco Muquincho

Se tiene en cuenta el anterior cuadro para poder diagnosticar las tres comunidades más grandes, con más personas, además, con más atractivos que se puede brindar al turista, de esta manera se conoce el potencial de la población muchas veces por el crecimiento demográfico que este presenta.

Cuadro 5: Propiedad de la vivienda.

Comunidad	Propiedad de la vivienda					Total
	Propia	Arrendada	Gratuita	Por servicios	Otro	
Corazón de Mundo Nuevo	10			1	1	12
Espejo No. 2	12	3	5		3	23
Gualchán	50	6	3	2	10	71
Las Juntas	11		1	1	1	14
<b>Total</b>	<b>83</b>	<b>9</b>	<b>9</b>	<b>4</b>	<b>15</b>	<b>120</b>

Fuente: Línea Base / Parroquia El Goaltal / UCE 11-2010.  
Elaboración: Freddy de la Cadena, Marco Muquincho.

Las personas de Gualchán quieren prestar sus servicios en el campo del hospedaje para que así la afluencia turística aumente, porque por ahora con

los prestantes de servicios de hospedaje se cumple la demanda, por lo tanto los ingresos extras para su familia y manutención de sus hijos, aumentarían pero esto solo se lograría si los habitantes cuentan con vivienda propia.

Cuadro 6: Eliminación de basuras.

Eliminación de la basura de la vivienda					
	Por carro recolectar	En terreno baldío o quebrada	Por incineración	De otra forma	Total
<b>Corazón de Mundo Nuevo</b>		10	2		12
<b>Espejo No. 2</b>		19	3	1	23
<b>Gualchán</b>		54	9	8	71
<b>Las Juntas</b>		9	4	1	14
<b>Total</b>	0	92	18	10	120

Fuente: Línea Base / Parroquia El Goaltal / UCE 11-2010  
Elaboración: Freddy de la Cadena, Marco Muquincho

Se debe tener en cuenta estos datos al presentar un producto limpio y que sus atractivos se encuentren intactos o con menos impacto ambiental, es necesario procurar concientizar a las personas de estos daños, se maltrata la materia prima del trabajo y proyecto de emprendimiento social.

Cuadro 7: Analfabetismo.

Genero	Sabe leer y escribir		
	Si	No	Total
<b>Hombre</b>	220	13	233
<b>Mujer</b>	209	26	235
<b>Total</b>	429	39	468

Fuente: Línea Base / Parroquia El Goaltal / UCE 11-2010.  
Elaboración: Freddy de la Cadena, Marco Muquincho.

Cuadro 8: Nivel de instrucción.

Nivel de instrucción	Corazón de Mundo nuevo	Espejo No. 2	Gualchán	Las Juntas	Total
<b>Centro de alfabetización</b>		3	7		10
<b>Inicial</b>	11	19	46	11	87
<b>Básica</b>	21	33	130	29	213
<b>Secundaria</b>	15	21	72	14	122
<b>Superior</b>			11		11
<b>Ninguno</b>	2	3	17	4	25
<b>Total</b>	49	79	283	57	468

Fuente: Línea Base / Parroquia El Goaltal / UCE 11-2010  
Elaboración: Freddy de la Cadena, Marco Muquincho

Los niveles de instrucción son muy importantes, en vista de que son necesarias personas que brinden servicios al turista; si es mayor la capacitación de las personas mayor será su rendimiento en la labor que se le encomiende y mayor será su educación y más pulcra será la carta de presentación con la que recibe al turista que es el mismo habitante.

Cuadro 9: Terreno para actividades productivas.  
Posee un terreno para actividades productivas

Comunidad	Si		No		Total	%
	Si	%	No	%		
<b>Corazón de Mundo Nuevo</b>	8	66,6	4	33,4	12	100
<b>Espejo No. 2</b>	11	47,8	12	52,2	23	100
<b>Gualchán</b>	23	32,4	48	67,6	71	100
<b>Las Juntas</b>	10	71,4	4	28,6	14	100
<b>Total</b>	52		68		120	100

Fuente: Línea Base / Parroquia El Goaltal / UCE 11-2010.

Elaboración: Freddy de la Cadena, Marco Muquincho.

En los tours hay una gama extensa de probabilidades para trabajar con agroturismo y así fomentar los cultivos orgánicos razón por la cual se toman en cuenta estos datos para saber qué comunidad es la más apta para implementar este segmento del paquete.

Cuadro 10: Principales productos.

Productos	Casos	%
<b>Guaba</b>	6	6%
<b>Limón</b>	8	7%
<b>Maíz</b>	6	6%
<b>Naranja</b>	14	13%
<b>Piña</b>	10	9%
<b>Plátano</b>	28	26%
<b>Yuca</b>	35	33%
<b>Total</b>	107	100%

Fuente: Línea Base / Parroquia El Goaltal / UCE 11-2010

Elaboración: Freddy de la Cadena, Marco Muquincho

La información sobre los productos que se dan en este clima se los tiene en cuenta en la parte de la elaboración de los tours cuando quiera implementar las granjas agro-eco turísticas por que la actividad de la cosecha de las frutas es la actividad más significativa e interesante que los visitantes van a querer realizar.

Cuadro 11: Ocupación.

La semana pasada estuvo	Hom bre	%	Mujer	%	Total	%
Trabajo	134	28,6	27	5,8	161	34,4
Tiene trabajo pero no trabajo	4	0,8			4	0,8
Busco trabajo habiendo trabajado antes	1	0,2	1	0,2	2	0,4
Busco trabajo por primera vez	1	0,2			1	0,2
Solo quehaceres domésticos	1	0,2	110	23,6	111	23,8
Solo estudiante	88	18,8	94	20,1	182	38,9
Impedido para trabajar	2	0,4			2	0,4
Otro	2	0,4	3	0,7	5	1,1
<b>Total</b>	<b>233</b>	<b>49,7</b>	<b>235</b>	<b>50,3</b>	<b>468</b>	<b>100</b>

Fuente: Línea Base / Parroquia El Goaltal / UCE 11-2010.

Elaboración: Freddy de la Cadena, Marco Muquincho.

El cuadro muestra la población disponible que podría atender los tours y a los visitantes y a priorizar que actividades se podían encargar para estos individuos, sobre todo los que no tienen ninguna actividad económica, ni trabajo.

Cuantificación de los resultados obtenidos en la parroquia el Goaltal

1. Comunidades más destacados de la parroquia del Goaltal.
  - 1.1. Gualchán.
  - 1.2. Las Juntas.
  - 1.3. Corazón del Mundo Nuevo
2. Atractivos Culturales.
  - 2.1. Iglesia Sagrado Corazón de Jesús.
  - 2.2. Iglesia de las Juntas.
3. Atractivos Naturales.
  - 3.1. Cascadas
    - 3.1.1. Cascada Chorro Blanco.
    - 3.1.2. Cascada La Carretera.
    - 3.1.3. Cascada Los Camachos.
    - 3.1.4. Cascada del Simio.
    - 3.1.5. Cascada Los Toboganes.
    - 3.1.6. Cascada Santa Rosa.
    - 3.1.7. Cascada La María.
    - 3.1.8. Cascada Orquídea Bella.

- 3.2. Ríos.
  - 3.2.1. Rio Verde.
  - 3.2.2. Rio Blanco o río de la Plata.
- 3.3. Bosques
  - 3.3.1. Bosque protector Las Golondrinas.
- 4. Fincas de producción agrícola y cuidado de plantas ornamentales
  - 4.1. Finca familiar de cultivos “Miraflores” (Gualchán).
  - 4.2. Orquideario "El Manantial" (Espejo Uno)
  - 4.3. Valle Hermoso (Corazón del Mundo Nuevo)
  - 4.4. Finca Paraíso Escondido (Gualchán)
  - 4.5. Finca La Florida de lastruchas propietario Luis Quiroz (Las juntas)
  - 4.6. Hacienda Mundo Nuevo (Corazón del Mundo Nuevo)
  - 4.7. Cabañas Cielo Azul (Las juntas)
  - 4.8. Cabaña ecológica “Coronel Villamarín” (Las juntas)
  - 4.9. Orquideario “José Hernández” (Gualchán)
  - 4.10. Hacienda “Las Orquídeas” (Gualchán)
  - 4.11. Villa “Adelita” cultivos orgánicos (Gualchán)
  - 4.12. Hacienda “Sembrar“(Espejo uno)
  - 4.13. Villa“Martin Coronel” hospedaje y cultivos(Las Juntas)
  - 4.14. Hacienda “Cielo Azul” (Las Juntas)
  - 4.15. Finca“La Vicentina” (Gualchán)
  - 4.16. Finca “La Florida” piscina de crianza de truchas (las Juntas)
  - 4.17. Finca “Valle Hermoso” (Corazón del Mundo Nuevo)
  - 4.18. Finca “Paraíso Escondido” (Gualchán) agroturismo y proyectos parroquiales.
  - 4.19. Finca “Mundo Nuevo” (Corazón del Mundo Nuevo) cañaduzales y producción panelera
- 5. Manifestaciones culturales.
  - 5.1. Festival gastronómico de Gualchán.
  - 5.2. Corrida del venado.
  - 5.3. Carnaval de agua.
  - 5.4. Dos de noviembre.
  - 5.5. Fiestas de san Vicente Ferrer.
  - 5.6. 27 de diciembre.

- 5.7. Marzo fiestas de la parroquia de Gualchán.
- 5.8. Tejidos de lana
- 6. Deportes
  - 6.1. Vole.
  - 6.2. Chaza.
  - 6.3. Fútbol.
- 7. Producción de las fincas dedicadas a la siembra y cosecha de especies en la zona
  - 7.1. Frutas.
- 8. Actividades que se realizan en las fincas.
- 9. Tradición oral mitos y leyendas.
- 10. Gastronomía.

### Animales endémicos de la zona

Cuadro 12: Animales endémicos de la zona.

Nombre común	Nombre científico	Familia
<b>Puma</b>	Felis con color	Felidae
<b>Guatín</b>	Oryzomys alfaroi	Muridae
<b>Ardilla</b>	Sciurus granatensis	Esciúridos
<b>Mono machín</b>	Cebus apella	Cevidae
<b>Soche</b>	Mazama Rufina	Cervidae
<b>Pumas</b>	felis concolor	Felidae
<b>Pava de monte</b>	Penelope montagnii	Cracidae
<b>Gallito de la peña</b>	Rupícola peruviana	Cotingidae
<b>Golondrinas</b>	Nothiochelidon sp	Hirundinidae
<b>Mono machín</b>	Cebus apella	Cebidae
<b>Soche</b>	Mazama Rufina	Cervidae
<b>Armadillo</b>	Dasyus novencinctus	Dasyopodidae
<b>Erizo</b>	Erinaceus europaeus	Erinaceidae
<b>Papagayos</b>	Ara ararauna	Psittacidae
<b>Tucán andino</b>	Andigena laminirostris	Ramphastidae
<b>Osos de anteojos</b>	Tremarctus ornatos	Ursidae
<b>Saino</b>	Tayassu	Tayassuidae
<b>Patillos</b>	Carolino es Aix	anatidae
<b>Armadillos</b>	Dasyus	Hirundinidae
<b>Golondrinas</b>	Hirundo	Acrolepiidae
<b>Mariposas</b>	Phiclides polidarius	Formicidae
<b>Hormigas</b>	Camponotus spp	Theridiidae.
<b>Arañas viuda negra</b>	Latrodectus mactans	Cichlidae,
<b>Tilapia</b>	Oreochromis	Salmoninae
<b>Truchas</b>	Salmo trutta	Cathartidae
<b>Gallinazos</b>	Coragyps atratus	Accipitridae
<b>Gavilanes</b>	Buteo magnirostris	Columbidae
<b>Torcaza</b>	Zenaida asiática	Procyonidae
<b>Cusumbe</b>	Lycalopex culpaeus	Cicadidae
<b>Cigarras</b>	Cicada	Psittacidae

<b>Loros</b>	Psitácidos	Acrididae
<b>Saltamontes</b>	Omocestus	Felidae

Elaborado por: Paola Andrea Benavides Montenegro.

## Plantas endémicas de la zona

Cuadro 13: Plantas endémicas de la zona.

<b>Nombre común</b>	<b>Nombre científico</b>	<b>Familia</b>
<b>Canelo</b>	Ocotea sp	Winteraceae
<b>Cedro</b>	Cedrela montana	Pinaceae
<b>Guayusa</b>	Hedyosmun cumbalense	Aquifoliaceae
<b>Guarumbos</b>	Cecropitasp	Moraceae
<b>Palma</b>	Elaeis guineensis	Areaceae,
<b>Orquídeas</b>	Cypripedium spp	Orchidaceaes
<b>Palmito</b>	Chamaerops	Areaceae
<b>Achiras</b>	Canna indica L	Cannaceae
<b>Helechos</b>	Trichomanes sp	Lomariopsidaceae
<b>Bromelias</b>	Tillandsia sp	Bromeliaceae
<b>Sangre de drago</b>	Crotón sp.	Agavaceae
<b>Pate gallo</b>	Shefflera sp.	Agavaceae

Elaborado por: Paola Andrea Benavides Montenegro

## Análisis FODA.

Cuadro 14: Análisis FODA.

<b>FORTALEZAS (INTERNO)</b>	<b>OPORTUNIDADES (EXTERNO)</b>
<ul style="list-style-type: none"> <li>-Cascadas en perfecto estado de conservación y dos ríos que bordean la parroquia</li> <li>-Flora y fauna endémica y aun no deforestada por la mano del hombre</li> <li>-Clima cálido húmedo</li> <li>-Paisajes naturales que son la materia prima del turismo</li> <li>-Infraestructura Educativa en buen estado para la población</li> <li>-Hay subcentro de Salud</li> <li>-Gente Trabajadora</li> <li>-Gente con un buen nivel Profesional,educada y muy amable dispuesta a servir con alegría al visitante</li> <li>-Tienen asambleas parroquiales semanales</li> <li>-Buenas Relaciones con Gobiernos Locales y Provinciales</li> <li>-Personal joven ,de empuje y dispuesta a trabajar</li> <li>-Presidente de la junta parroquial Edison Sandoval preocupado por el desarrollo y avance de la parroquia</li> </ul>	<ul style="list-style-type: none"> <li>-Alianzas estratégicas con Instituciones del Estado (Ministerio de Vivienda)</li> <li>-Instituciones que apoyan a la parroquia (ONG'</li> <li>Como por ejemplo la institución al trópico que fomenta el turismo y capacita a las personas para poder atender necesidades del turista</li> <li>-La gente se capacita cada vez más en cuanto a cultivos agrícolas orgánicos</li> <li>-En un colegio de la localidad se educa a jóvenes con visión de desarrollo turístico.</li> <li>-Ganas de emprender negocios Micro empresariales</li> <li>-Desarrollo en el campo de la Ganadería</li> <li>-Fortalecer el turismo de la parroquia</li> <li>-Desarrollo en el campo del crecimiento y crianza de animales menores</li> </ul>
<b>DEBILIDADES (INTERNO)</b>	<b>AMENAZAS (EXTERNO)</b>
<ul style="list-style-type: none"> <li>-En ciertos meses del año las vías presentan un muy mal estado aunque las obras de reparación y pavimentación ya se evidencian en el mes de febrero del 2012</li> <li>-Mal manejo de desechos sólidos y líquidos</li> <li>-No hay servicio de telefonía celular solo de teléfono fijo</li> <li>-No se han creado fuentes de trabajo nuevas</li> <li>-Falta promoción y marketing de la parroquia</li> <li>-Quejas por parte de algunos moradores de que no todo el presupuesto está dividido ecuanímicamente sino que favorece solo a la zona de Gualchán</li> <li>-Esterilidad en algunas tierras por qué no en todas se ha implantado el abono orgánico</li> </ul>	<ul style="list-style-type: none"> <li>-Tala de árboles indiscriminada y sin ningún control</li> <li>-Contaminación de los caminos hacia las cascadas y los ríos</li> <li>-Mal manejo de las basuras</li> <li>-Privatización extranjera de los recursos hídricos</li> <li>Cambios climáticos inhóspitos</li> <li>Falta de financiamiento personal y estatal para el tema del turismo</li> <li>-No existen leyes claras en las cuales protejan el medio ambiente o si las hay no hay personas facultadas para hacerlas cumplir</li> <li>-No existe un número requerido suficiente de transporte público porque solo hay dos carros que salen para Gualchán a horarios determinados.</li> </ul>

Elaborado por: Paola Andrea Benavides Montenegro

## DATOS INFORMATIVOS DE LA PARROQUIA EL GOALTAL

### ESCUDO DE LA PARROQUIA EL GOALTAL

Diseño Nelson Benalcázar



“El escudo es un emblema simbólico que permite identificar la identidad de Una corporación, estado, nación o pueblo. Sus elementos narran los acontecimientos e historia.”

Sr. Nelson Benalcázar


Ciudadano de la Parroquia

Secretario de la Junta Parroquial El Goaltal Periodo 2006 - 2009

### BANDERA PARROQUIA EL GOALTAL

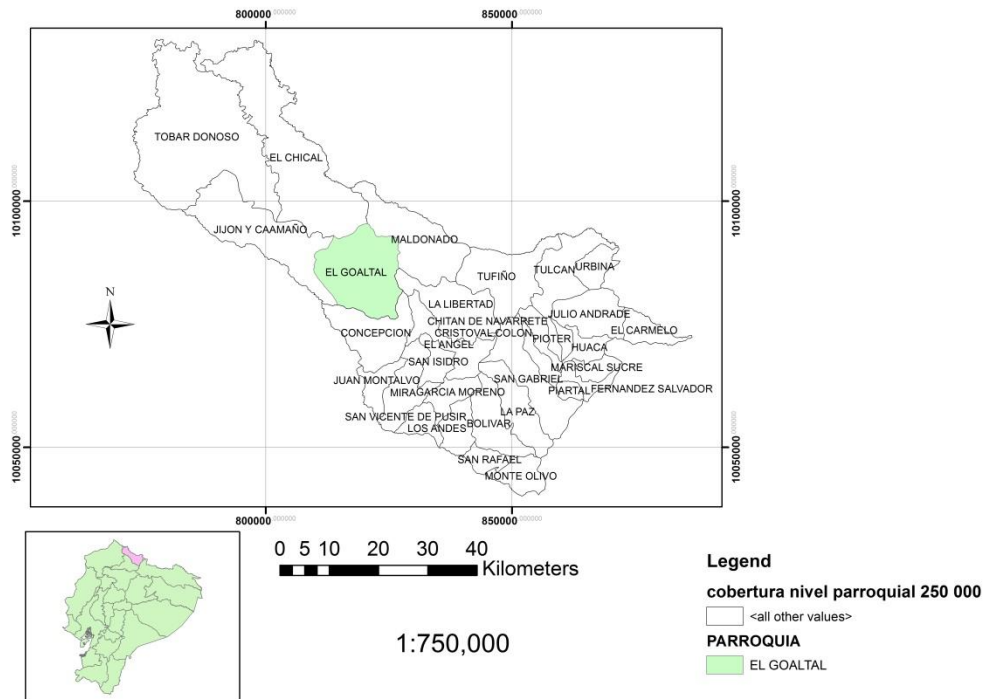
Diseño: Carlos Proaño

EL GOALTAL

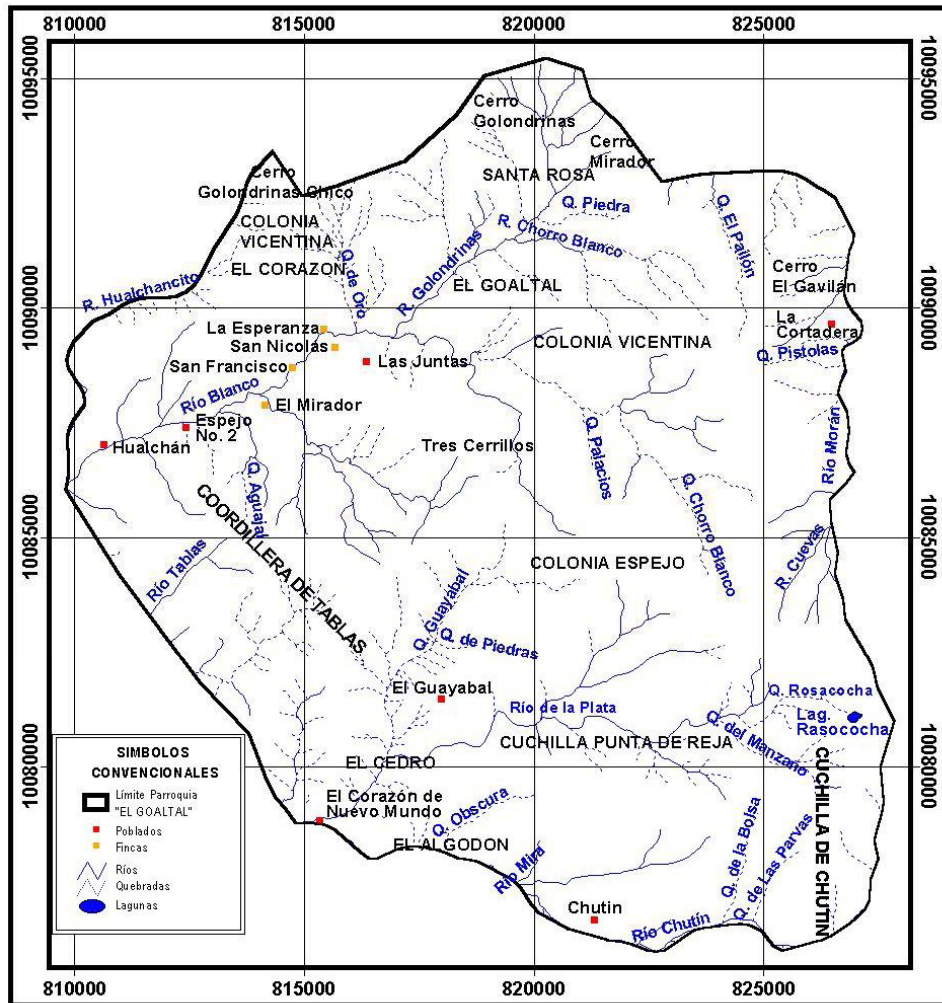


# UBICACIÓN GEOGRÁFICA DE LAPARROQUIA EL GOALTAL.

## UBICACIÓN DE LA PARROQUIA DE GOALTAL



# PARROQUIA EL GOALTAL



**CORPORACION GRUPO RANDI RANDI**  
**PROYECTO ARD - 3D**

**MAPA HIDROGRAFICO PARROQUIA "EL GOALTAL"**

Realizado por:  
 Laboratorio de SIG-RANDI RANDI

Fuente:  
 Cartografía Base: IGM, Cartas Topográficas, escala 1:25000  
 Cartografía digitalizada y editada para el Proyecto Manrecur

Escala de Ploteo: 1:125000  
 Octubre, 2003

Escala Gráfica:  
 0 5000 Metros

Proyección UNIVERSA TRANSVERSA DE MERCATOR  
 Datum Horizontal: Provisional para America del Sur, 1956  
 Datum Vertical: Nivel Medio del Mar, LA LIBERTAD, 1959  
 Zona 17



## DATOS INFORMATIVOS

### **HISTORIA DE LA CREACIÓN DE LA PARROQUIA EL GOALTAL**

La colonización se inicia en la comunidad de la Cortadera por los miembros de la sociedad obrera "ACCIÓN VICENTINA" de El Ángel, los asociados hicieron gestiones ante el presidente de la república general Alberto Enríquez Gallo, para que les muestre la zona montañosa "las golondrinas".

Todo era montaña y bosque primario y se ingresaba únicamente en caballo solo existían algunas casitas de infraestructura elaboradas con elementos del lugar como por ejemplo bareque, tierra piedra y madera. En ese tiempo casi siempre llovía era muy húmedo la vida era muy dura y para abastecerse de las cosas básicas tenía que ir de la Cortadera al ángel solo para conseguir los productos que le hacían falta y el tiempo de recorrido era dos días de ida y dos de regreso a pie.

En la hacienda la planada vivía una familia de apellido Castro miran a lo lejos una planicie que querían ellos explorar llevando para sembrar productos como plátano y yuca y toman posesión de estos terrenos al igual que lo hacen otras familias al observar que esta tierra era sumamente prospera rica hermosa y apta para todo tipo de cultivos lo que en estos momentos se conoce como las Juntas era una zona de bosques primarios en la que había en su interior maderas finas aptas para la elaboración de muebles pero esto poco a poco se fue perdiendo por motivos de que la gente explotaba sin consideración alguna y no volvía a sustituir los arboles por otros lo mismo paso con animales como la danta los guatines y un sinnúmero de animales aptos para el consumo humano pero por la depredación se fueron escaseando.

Al ver que la población cada vez estaba en aumento ven la necesidad de crear una escuela para educar a los niños y posteriormente una iglesia para mantener sus valores morales y espirituales en firme. Alrededor del año 60 la comunidad baja de las juntas a Gualchán a colonizar más tierras que también eran de bosque primario también la gente que llegaba era de Ibarra buscando tierras y otras oportunidades de mejorar sus ingresos.

En diferentes comunidades como la del Corazón del Mundo Nuevo y Guayabal la gente colonizó hace 50 años.

### **Situación Geográfica**

Norte: 0° 51'

Sur: 0° 41'

Este: 78° 03'

Oeste: 78° 13'

### **Análisis de la situación general de la parroquia del Goaltal.**

Es una de las parroquias más extensas del cantón Espejo provincia del Carchi es un lugar con una inconmensurable belleza escénica combinada con sus especies de vida tanto de flora como de fauna, Fuentes hídricas, ricas en caudales y caídas con un color hermoso y limpias en todo su recorrido con una gran oxigenación y no presenta estado de deterioro en sus rivera su clima agradable y cálido húmedo.

Cuenta con muchos Atractivos turísticos de interés (Cerros, cascadas, paisajes) naturales para deleitar la mirada y regocijar el espíritu de quien circunda en sus entrañas.

Goaltal se lo denomina así en honor a la palmera Goalte que abunda en la zona, La educación es impartida y está a cargo de 6 escuelas, y colegio y una guardería o jardín infantil, Disponen de Asambleas Parroquiales organizadas y correctamente fundadas

Se dice que en un tiempo se utilizaba fungicidas y químicos por ello se ha disminuido notablemente la utilización de la tierra en los sembríos por que la tierra se reciente si se mal utilizan estos fungicidas.

Los medios de difusión y comunicación son inexistentes, tan solo algunos habitantes cuentan con servicio de teléfono fijo que es utilizado a la vez por los vecinos que no cuentan con este servicio.

No hay fuentes de Trabajo y la es muy amable y colaboradora está dispuesta a crear y ayudar para poder crear nuevas oportunidades de trabajo, lastimosamente no hay ayudas gubernamentales ni preocupación por esta parroquia.

Los Cambios climáticos son impredecibles y por los cuales las vías de acceso a la población se dañan y se vuelven lodosos

La falta de transporte público que escasea tremendamente no hay afluencia vehicular de pronto sea por la carretera en mal estado y porque no hay pasajeros que entren y salga con frecuencia.

Comunidades de la parroquia del Goaltal son :Moran, La Cortadera, Las Juntas, Espejo No 2, Gualchán, Corazón de Mundo Nuevo, San Miguel de Guayabal, Chutin.

El clima va desde subtropical húmedo hasta frío, con temperaturas de 6 hasta 23 grados.

Las zonas de vida del área son: bosque muy húmedo Montano Bajo; bosque Húmedo Montano Bajo; bosque muy húmedo Montano; bosque seco Montano Bajo; bosque muy húmedo Pre - Montano; bosque húmedo Pre - Montano; Bosque seco Pre Montano.

Los ríos que bañan a Goaltal son: río Blanco, Chorro Blanco, Chutin, De la Plata, Golondrinas, Gualchán y Tablas, en el área se encuentra la Laguna de Rasocochoa.

### **Las vías de acceso**

Primer orden: vía interoceánica estado: bueno

Segundo orden: desde Guallupe a las Juntas

Tercer orden: desde la vía interoceánica hasta el Corazón del Mundo Nuevo.

Camino de herradura: desde moran hasta la cortadera al Corazón del Mundo Nuevo.

Puentes: dos cruzan los ríos mira y río blanco.

El Goaltal posee el encanto de sus paisajes de montañas, bosques ríos de aguas cristalinas quebradas bellas como: El pailón, Chorro blanco, Santa rosa, Orquídea bella, El encanto, Salto de Goalte, Los toboganes, Camacho, María.


## **Descripción de los atractivos turísticos de la parroquia el Goaltal.**

1-Comunidades más destacados de la parroquia del Goaltal

### **1.1- Gualchán.**

Esta comunidad es la más grande de toda la parroquia el Goaltal y la que puede ofertar más servicios al turista, ante lo cual ella cuenta con restaurantes, alojamiento y distracciones, así como atractivos naturales y culturales para el visitante.

Foto 1: Panorámica de Gualchán.



Fotografiada por: Paola Andrea Benavides Montenegro.

El Sr. Juan Benalcázar Cabrera, con sus hijos Luis Alfonso y Noé Benalcázar, hicieron la trocha de la ruta desde la propiedad de Bonifacio Tapia hasta llegar al actual Gualchán, en la extensión de 5 Km en la vega del río se ubicó la familia con sus respectivos lotes.

Después de los Benalcázar, los fundadores de Gualchán fueron Segundo Morillo, Pedro Rafael, Gonzalo Lara, Jorge Hidrobo y Manuel Fernández.

El apasionamiento político motivaba la vida diaria y los sacaba de la rutina, unos como Velasquistas, Poncistas, todos en la misma olla con el mismo fin de “HACER DE ESTA MONTAÑA UN SITIO PARA VIVIR”. El gobierno de Galo Plaza, fue el que dejó solucionando todos los problemas de la colonización, El 21 de mayo de 1956 el Teniente Político Noé Benalcázar vende a la Curia de Ibarra por 200 sucres lo que es hoy centro poblado de Gualchán.

El día miércoles 19 de junio 1963, los miembros de comité decidieron contratar un carpintero llamado Sr Rafael Velasco para hacer la nueva capilla en Gualchán que tuvo un costo de 6.700 sucres.

En el año 1972 realizaron su primer paro, se tomaron el Palacio Municipal para que les asignen una partida para su escuela.

Luego los gomistas conformaron el pueblo que es Espejo N° 2.

## 1.2- Corazón del Mundo Nuevo

Foto 2: Comunidad Corazón del Mundo Nuevo.



Fotografiada por: Paola Andrea Benavides Montenegro.

Ubicada a 30 kilómetros de Gualchán aproximadamente en carro se demora en llegar a la zona unos 40 minutos. Saliendo de la entrada de Gualchán por la vía a San Lorenzo se da la vuelta y este poblado parece no tuviese conexión alguna con la parroquia porque queda retirado y la vía no es la misma existe un acceso que por la montaña pasando de Gualchán por una colina empinada caminando 3 o 4 horas sin embargo esto es de gran sacrificio y amerita mucho tiempo y esfuerzo.

El Corazón del Mundo Nuevo es ampliamente agrícola por tanto, este lugar posee una gran cualidad que es más seco que el resto de la parroquia en donde se siembran diferentes clases de alimentos que sirven de sustento diario y actividad comercial que se desarrolla básicamente en el mercado mayorista de la ciudad de Ibarra como por ejemplo: pimiento, frejol, piña, guayaba y piña también se dedican minoritariamente a la ganadería, animales menores y la piscicultura.

El deporte que los habitantes practican diariamente es tradicional y ancestral, es la chaza pero no la que se le pega con la mano, sino que utilizan una tabla de madera que tiene corchos de plástico. Allí es la oportunidad en la cual se quitan el estrés y demuestran las habilidades que poseen estos hombres como su fuerza. El horario propicio para practicar este deporte es las cinco de la tarde cuando han terminado sus labores.

Para llegar a esta comunidad es obligatorio el paso por un puente que está en pésimas condiciones y esto se convierte en un gran peligro para su comunidad es elaborado a base de maderas que presentan un estado bastante decadente y cuelga de lianas de hierro, por allí, sus habitantes pasan todos los días en carro, en vehículo de tracción animal, en caballos y a pie, pero esto se ha convertido en una zozobra constante para estas personas, últimamente con la presidencia de Edison Sandoval, se ha gestionado para que este puente pueda ser remplazado por uno de alta calidad y que sus moradores puedan sentirse tranquilos y orgullosos de sus vidas y así poderle brindar al turista un lugar más acogedor y de mejor seguridad para que ellos puedan transitar libremente por esa zona los pobladores de esta área adjudican al puente una gran parte de culpabilidad por la cual ellos no pueden recibir bien al visitante.

Hay una gran oportunidad de restablecer el turismo en esta zona por que por aquí se ubica una estación del tren que pasaba por ahí y en el gobierno provincial de Imbabura hay un proyecto de instalar y poner en uso nuevamente la estación y el camino ferroviario que pasaba por ahí hacia cerca de unos 11 años, que llevaba turistas desde la ciudad de Ibarra hasta El Chota y en su paso se miraba todos los pastizales y cañaduzales de la zona si este proyecto se llevará acabo aproximadamente en dos años que es el tiempo en el cual está presupuestada la obra, sería una gran oportunidad para activa el turismo en la zona y este punto que es una estación podría servir de observatorio natural y museo de las actividades agrícolas que se han llevado y se llevan a cabo hasta estos días en la zona del Corazón de Jesús.

### 1.3- Las Juntas

Foto 3: Comunidad Las Juntas.



Fotografiada por: Paola Andrea Benavides Montenegro.

Se encuentra ubicada a 30 minutos en carro y si se desea caminar a dos horas y mediade la comunidad de Gualchánqueda este cantón llamado las juntas es parte de la cabecera parroquialpor ser el último poblado más grande de la Goaltalse caracteriza por ser excesivamente húmedo y las personas no cuentan con los suficientes recursos para mantener a sus

familias por lo tanto ellas bajan a los otros cantones a realizar trabajos de siembra, cosecha y construcción las personas siempre piden a los señores de la junta directiva de su parroquia que se los tome en cuenta para proyectos de desarrollo turístico o agrícola porque ellos se sienten un poco apartados y olvidados por parte de esta institución por ello la junta parroquial se ha encargado de gestar un proyecto para la construcción de alberges turísticos para esta zona y se llevará a cabo dicha construcción en el segundo piso del salón comunitario aprovechando que este cantón es de una bella escénica exuberante y aquí se observan aves endémicas de gran colorido también se toma en cuenta este poblado por qué, ahí existe la cascada del Chorro Blanco considerada como una de las más bellas de la parroquia y con más afluencia turística debido a su impresionante caída de agua y esplendor de frondosidad de su bosque, lo único que se observa como punto negativo es, que en los senderos que conducen a las cascadas están acompañados de basuras que no solo se debe al descuido de la comunidad al contrario también al descuido de los visitantes que no cuentan con una buena educación turística y ambiental.

## **2-Atractivos culturales de la Parroquia el Goaltal**

### **2.1 Iglesia Sagrado Corazón de Jesús**

En los altos del cantón del Corazón del Mundo Nuevo se vislumbra una hermosa iglesia en la cual los feligreses elevan sus plegarias cada día que sienten la necesidad de entregarse a su espiritualidad y los domingos se celebran las fiestas del Sagrado Corazón de Jesús que es el santo regente de esta comunidad.

También es un lindo observatorio natural puesto que, está ubicada en la cima de una montaña, de donde se ve el pueblo completa en toda su extensión y gran parte del valle que engalana sus alrededores es un hermoso lugar de relajación, peregrinaje y folclore que brinda la oportunidad de recibir a visitantes sedientos de enseñanzas culturales.

Foto 4: Iglesia Sagrado Corazón de Jesús.



Fotografiada por: Paola Andrea Benavides Montenegro.

## **2.2. Iglesia de las Juntas**

Fue creada en el tiempo en el cual el señor Luis Quiroz era el presidente de la junta parroquial, él quiso brindar a este cantón un lugar de regocijo e interiorización a las personas que vivían allí, ante lo cual demostraban tener un muy alto interés por Dios y se les dificultaba bajar a Gualchán a lamisa además querían tenerla como símbolo de protección y de fe.

La iglesia Las Juntas se levanta majestuosa en la cabecera de su poblado como brindando bendiciones.

Foto 5: Iglesia Las Juntas.



Fotografiada por: Paola Andrea Benavides Montenegro.

Es un espectáculo ver como en medio de la punta del poblado se levanta impetuosa esta infraestructura llena de colorido y de amor, que es como un sol deslumbrante en donde los habitantes guardan sigilosos su plegaria y necesidades entre las montañas que pintan de verde su espeso y bello paisaje.

Hay que brindarle al turista la oportunidad de conocer la vida y costumbres de estas personas para que ellos así se den cuenta de lo sencillas y felices que son sus vidas y que no se necesita tener mucho para poder brindar demasiado.

### **3- ATRACTIVOS NATURALES DE LA PARROQUIA EL GOALTAL**

#### **3.1 Cascadas**


##### **3.1.1 Cascada Chorro Blanco**

Ubicación: 1619 m.s.n.m.

Temperatura: 13 grados centígrados

Medidas: 70 m de alto y 10 m de ancho.

Foto 6: Cascada Chorro Blanco.



Fotografiada por: Paola Andrea Benavides Montenegro.

Esta hermosa cascada se encuentra a 3kilómetros del poblado de las Juntas, La oxigenación del agua es muy buena debido a que la caída viene de unas rocas muy altas, rodeadas con un innumerable vegetación en sus laderas empinadas y el constante chocar de las rocas que se adhieren en su caudal y muy limpias, exentas del pisoteo humano, debido al difícil acceso más que todo porque es bastante alejado de todas las entradas y accesos por vehículo.

La cascada se encuentra rodeada de un bosque secundario, rodeada de pendientes, la vegetación que se encuentra emergida en dicha cascada corresponde a ceja de montaña, la misma que es característica de climas con alta pluviosidad con gran humedad, por lo tanto esto genera una zona altamente propicia para la proliferación de plantas endémicas, herbáceas y leñosas, las cuales tienen un gran valor ambiental para el desarrollo turístico en la zona, claro está que se necesita antes de los tours crear un mecanismo de enseñanza con el cual la gente que va a ofrecer la bienvenida a los turistas y así pueden educarlos en cuanto a la conservación ambiental.

Esta cascada se encuentra dentro de un conjunto de suelos arenosos con gran capacidad de retención de agua, ligeramente ondulado el clima ecuatorial golpea sus aires con un toque medio húmedo.

En las faldas de la caída de la cascada se ha formado un vado de 8.5 m<sup>2</sup>, el sendero es un poco lodoso debido a salpicadura de agua, el turista debe tener mucho cuidado al trasladarse por que el descenso es sumamente resbaladiza y el piso ha tomado una consistencia erosionada debido a la humedad. No es factible para hacer deportes extremos en vista de que la caída es sumamente exuberante y se necesita personal capacitado para elaborar este riesgoso deporte, pero si se puede contemplar la idea que lo realicen personas que tengan una experiencia previa o conocimiento anterior acompañados de un profesional en este deporte, mas sin embargo evaluando la situación de esta cascada es muy factible para desarrollar turismo científico de estudio de plantas y animales, senderos guiados y auto guiados.

Como profesionales y bajo la perspectiva y criterio turístico, el tipo de turista que puede acceder a esta zona es un turista joven, niños científicos, ejecutivos por perspectiva de aprender nuevas cosas y personas con una visión amplia y mente abierta y global, turistas nacionales y extranjeros que queden admirados de la belleza y fuerza natural este atractivo, es muy fuerte para implementarlo en la hidroterapia, yoga y fotografía por su gran belleza escénica. Por el gran recorrido que se necesita para llegar a la cascada no es recomendable para que lo realicen personas mayores, con enfermedades múltiples, tampoco las personas que sufren de mal estado físico.

Por la baja afluencia turística y debido a su gran recorrido, esta cascada está protegida y no hay gran deterioro ambiental, el único problema que se observa es los cultivos en forma desordenada a los costados del sendero esto debía controlarse porque, puede afectar en el mal aprovechamiento de los recursos hídricos por parte de los pobladores.

## **Cascada La Carretera**

Ubicación: 1214 m.s.n.m.

Temperatura: 17 GRADOS CENTÍGRADOS

Salto de: 8 m de largo por 4 m de ancho

**Foto 7: Cascada de La Pileta.**



Fotografiada por: Paola Andrea Benavides Montenegro.

Esta pequeña pero a la vez afluyente cascada se encuentra ubicada a 2 kilómetros y medio del poblado de Gualchán, está justo al lado izquierdo de la carretera subiendo a Las Juntas, no cuenta con un vado en donde cae su vertiente y está truncado por el paso del camino el cual está rodeado por múltiples cultivos y manejo específico de las tierras y a lo lejos se admira el bosque que descende en el alto de las montañas y cada vez a su paso se vuelve más frondoso cuando el visitante levanta la mirada, su caudal desfoga justo en un riachuelo pequeño que se hace por debajo de la carretera y desemboca en el río Blanco.

Es muy fácil el acceso a esta cascada, porque si se tiene un vehículo propio la cascada queda a la vera del camino, así que el tipo de visitante puede ser desde un anciano hasta un niño o una persona con dificultades de salud.

El lado positivo de la evaluación del atractivo es que la caída es pequeña y en sus laderas hay árboles y se puede escalar con facilidad si se desea así, o

hay un pequeño camino aledaño con el cual usted puede llegar directamente a la cima, nicho del cual desciende el agua.

Este atractivo es propicio para desarrollar el deporte extremo del tracking y rapel en cascada, no solo para personas preparadas, por el contrario es propicio para principiantes que quieren iniciar su experiencia en el deporte extremo.

Por otro lado el ascenso sería maravilloso realizarlo en caballo burro para que la gente tenga un contacto con los animales y se impregnen de la vida del campo y el aire de la vida rural.

### **Cascada Los Camachos**

Longitud: 816545 e

Latitud: 89017 n

Altura: 1.372 m.s.n.m.

Temperatura 10 grados centígrados

**Foto 8: Señalización del camino a la cascada.**



Fotografiada por: Paola Andrea Benavides Montenegro.

La flora que está alrededor está engalanada de canela, cedro, sangre de drago, pategallo papa blanca, guarumbos, bromelias helechos orquídeas, achiras, orquídeas, palmito y gualte palma y guayusa.

En cuanto a la fauna, hay avistamientos de muchas especies como: pumas, guatín, ardilla, mono machín, armadillo, erizo, gallo de la peña, papagayos, tucán y oso de anteojos.

El paisaje es heterogéneo y se puede observar rasgos pequeños de bosque nativo, al igual que cultivos endémicos de la zona y pastizal. También hay ondulamientos montañosos. El clima es meso térmico semi húmedo, la belleza del lugar se completa con la presencia del río.

Las riberas son rocosas, lo que ayuda a la oxigenación del agua, existe la intervención del hombre por sus cultivos. Esta cascada es de un difícil acceso, además se tiene que caminar 2 horas y media desde la carretera que conduce a Las Juntas, es muy propicia para la observación de aves, caminatas y turismo científico, los turistas que visiten este lugar tienen que tener un muy buen acondicionamiento físico y estar preparados para cualquier vicisitud.

#### **Cascada del Simio**

Altura (m.s.n.m.): 1065

Temperatura (°C): 19 - 20

Tamaño: 5.63 m de altura y 3.98 m de ancho.

Ubicación: 200 m de Gualchán en espejo 2

Propietario: Segundo Mueses.

El acceso de esta cascada es hasta cierto punto fácil y se sube por la carretera que se sube a Las Juntas y a la derecha se toma un camino de un orden menor en el cual usted se va a encontrar un puente, el cual conduce a una escuela de la localidad, desde la cual es visitante puede ponerse en contacto con la vida rural y conocimiento de las prácticas de emprendimiento social que vive esta comunidad, más adelante un camino estrecho, con el cual llega al final de la primera caída de esta hermosa y enigmática cascada, luego el ascenso es directo por la vertiente, el camino se corta y no queda opción que subir por el caudal del río, en donde el visitante se va a encontrar con múltiples obstáculos con grandes rocas y troncos de gran tamaño que han caído de manera transversa hacia el río, es un poco difícil este tramo por

lo tanto el río únicamente llega hasta las rodillas las piedras resbaladizas que albergan en su piel algas las cuales pueden dificultar un poco el acceso. En el fondo se va a topar con este místico lugar que alberga una cascada entre la maleza de las plantas, el murmullo de todas las entidades vivientes, una cascada que dicen algunos habitantes que tiene su cara de simio si uno la observa ubicándose al lado izquierdo de esta cascada. Y al lado derecho hay una pequeña cueva que alberga un espectáculo de innumerables piedras que hacen de este un lugar mágico y enigmático.

Foto 9: Cascada del Simio.



Fotografiada por: Paola Andrea Benavides Montenegro.

El atractivo tiene un alto grado de misticismo por lo cual sería tremendamente propicio para un turismo yogui o mántrico y renovador de energía también se podría obtener de él un spa natural, en el cual el visitante podría renovar energías y diferentes senderos guiados de turismo ecológico, valoración ambiental, seminarios al aire libre y contacto natural un seminario vivido, también es fuerte para la implementación de turismo de aventura la caída no se observa peligrosa con tracking y escalada con profesionales y por motivos de aprendizaje y novatos.

## **Cascada Los Toboganes**

Altura (m.s.n.m.): 1062.

Temperatura (°C): 140 C.

Tamaño 14 m de largo y de ancho 3 a 4 m.

**Foto 10: Cascada El Tobogán.**



Fotografiada por: Amparo Peñafiel.

Las características básicas de esta cascada: aguas cristalinas y limpias además de sus caídas de diferentes formas.

En cuanto a la flora se puede considerar las especies observadas como bromelias, helechos gigantes, papa blanca, orquídeas, achira, musgos y muchas plantas más, los animalitos que vagan por estas cascada y sus pobladores han observado : ardillas, culebras, mariposas, loros, pájaros, armadillos y muchos animales más.

La cascada se encuentra en un bosque secundario, rodeado de una pendiente de 90<sup>0</sup>, esta vegetación contiene una gran humedad, existe una cantidad de especies de plantas herbáceas tiene una fuerte caída de agua y

toma la forma de un tobogán, su caída es curvilínea y es un poco angosta por eso la cascada tiene esta connotación por que evoca un tobogán

### **Cascada Santa Rosa**

Ubicación: las juntas

1500 msnm

Dos horas de camino

60 metros de altura

Foto 11: Cascada Santa Rosa.



Fotografiada por: Mauricio Revelo.

Esta cascada presenta una transparencia en la turbiedad es muy oxigenada debido a su caída y la flora que recubre los senderos cedro, sangre de drago, guarumbo, palmito, orquídeas, pumamaqui, guante, palma, maní de monte, helechos y bromelias, en cuanto a su faunase observan murciélago, raposa, zorro hediondo, puma, zorra chica, mono machín, guanta, armadillo, puma y así numerosos animales que recorren la zona.

Se localiza entre pendientes fuertes, la caída de esta es rocosa que se ha erosionado por la fuerza del agua por lo que se ha formado pequeños picos. El bosque que lo rodea presenta una exuberante vegetación en donde habitan grandes animales como: oso andino, el puma, aves de vistosos colores y se observa que los mamíferos hacen madrigueras en las raíces de los árboles y estos bosques son primarios y secundarios, los mismos que mantienen las condiciones climáticas en el sector por eso es el clima es ecuatorial, meso térmico semi húmedo. Las pendientes son fuertes, permitiendo que la capa de roca que contiene la cascada se mantenga para poder disfrutar de este espectáculo óptico el vado no es tan profundo cuenta con 5 metros y está rodeado en su totalidad por roca; en esta cascada se pueden realizar deportes de aventura como tracking, escalada, caminata e hidroterapia, también se puede hacer geo terapia por la tierra arenosa que tiene la zona.

#### **Cascada La María**

Ubicación: 1214 msnm.

Temperatura: 16 GRADOS CENTÍGRADOS

Salto de: 10 m de largo por 7 m de ancho

La cascada La María se encuentra en el poblado de Las Juntas es por la misma vía que conduce a la cascada Chorro Blanco, esta cascada queda a unos 150 metros del parque principal de Las Juntas, a su alrededor se puede observar animales como: ardilla, raposa, mariposas de todas las variedades, no se observan los animales más exóticos mencionados en las otras cascadas por la cercanía y fácil acceso que tiene desde Las Juntas.

Foto 12: Cascada María.



Fotografiada por: Edison Sandoval.

Se observa un gran problema su camino tiene muchas basuras en su sendero y se nota descuidado, favorablemente es cercano y sería perfecto para llevar turistas de la tercera edad porque no pueden acceder a otras cascadas por lo lejano del lugar donde se accede por caballo o vehículo al lugar además el camino no es difícil para avanzar si se desea crear un tour alternativo tomado en cuenta esta zona que es la más cercana a las Juntas se requiere de la acción participativa en una minga de sus pobladores y hacerles entender que la limpieza es básica para el desarrollo turístico debido a que, ellos son los primeros beneficiados en el aumento de los ingresos económicos.

#### **Cascada Orquídea Bella**

Altura: 1.060 m.s.n.m.

Ubicación: a una hora de la comunidad lasjuntas

Temperatura: 18grados centígrados

Foto 13: Caudal de La Cascada Orquídea Bella.



Fotografiada por: Paola Andrea Benavides Montenegro.

La cascada se encuentra ubicada justamente subiendo para el criadero de tilapias a 8 km de Gualchán, en el poblado de Las Juntas, es una exuberante y hermosa cascada sin turbidez totalmente limpias caminos de asfalto muy limpios y no presentan basuras el agua es cristalina

La flora y la fauna que rodean esta cascada son: sangre de drago, pategallo guarumbo, bromelias helechos orquídeas pumamaqui, palmito y orquídeas de maravillosas especies y entre la variedad faunística hay raposas, cabeza de mate, armadillo ardillas tarangas y golondrinas.

Las paredes son rocosas rodeada de anturios, los suelos son un poco arenosos lo que hace que cuando llueve el acceso es resbaloso porque se vuelve lodo. El clima semi húmedo se presenta aunque por lo general siempre está lloviendo; más en horas de la tarde, se observan pequeños mamíferos como ratones, y guatines de pequeño tamaño este es el lugar perfecto para brindar al turista un ambiente de tranquilidad y meditación y también se pueden realizar deportes extremos como tracking y escalada alrededor se forma un pequeño vado de 4 metros de ancho en el cual también se pueden realizar diferentes actividades de hidroterapia sobre todo para la gente joven porque el camino es largo y un poco empinado.

## Ríos

### Rio Verde

Ubicación: 1372 msnm

Precipitación pluvial de 2000-2500 mm 3


Temperatura: 10 grados centígrados

Tipo:ríos

Subtipo: rápido y raudales

Nace en los páramos de la colina, zona que se la conoce con el nombre popular de “Altos del Boliche”, por lo tanto aquí, se encuentran de manera directa con el páramo del Ángel en la cordillera occidental.

Foto 14: río Verde.



Fotografiada por: Paola Andrea Benavides Montenegro.

Desde que el río nace hasta que desemboca justo en el río Mira, tiene aproximadamente unos 25 Km de longitud.

No se observa turbidez en el agua por lo tanto, es completamente cristalina y presenta un color transparente y verdoso debido a la limpieza del agua y el oxígeno disuelto en el cauce debido a que, está continuamente oxigenado y chocando con piedras constantemente esto hace que el agua se conserve fresca y con perfectas condiciones de salubridad.

Se observa en su recorrido un paisaje heterogéneo con remanentes del bosque nativo y tiene una combinación de cultivos artesanales que se producen a lo largo de su recorrido. Ellos a su vez están cerca de este caudal para provechar todos sus beneficios hídricos, se observan pequeños pastizales en donde descansan caballos utilizados por los campesinos para transporte y carga de los productos que ellos mismo cultivan.

La majestuosidad del caudaloso río se engalana con el color y resplandor de sus aguas que parece volverse como una esmeralda en medio de un bosque inexplorado que baña la humilde y a la vez millonaria población de Gualchán, que se sienta sobre las laderas del río que silencioso e invita a deleitarse y a energizarse con sus aguas hijas de la montaña y el sol.

#### **Río de laPlata o río Blanco**

Altura: 1454 msnm


Temperatura: 18 grados centígrados

Precipitación pluviométrica: mm3 1500 1750

Tipo:ríos

Subtipo: rápido y raudales

Foto 15: Panorámica del río Blanco.



Fotografiada por: Paola Andrea Benavides Montenegro.

El río está ubicado en el cantón Espejo, brinda un espectáculo sin igual, su cauce tiene enormes piedras que están en constante choque y de él emergen grandes burbujas, que con destellos de sol toman un brillo sin igual color de plata su recorrido lo rodean numerosas plantas y árboles frutales como mandarinas, naranjos, limón, guayabos, cultivos de maíz plátanos y achiras.

En los senderos que bordean el caudal caminan y viven felices raposas, chicuri, armadillos, guatinardilla, tarangas, zorro hediondo, erizo.

El río de La Plata se origina en la zona alta y arrastra el agua de la cascada del mismo nombre. Se aprecian especies que crecen como carrizo, suro, algarrobo, los suelos son derivados de cenizas volcánicas y presenta relieves moderados a fuertes pendientes y suelos negros es de baja fertilidad en las zonas bajas se encuentra un relieve ondulado en el que existen áreas secas el clima es meso térmico húmedo y hay numerosas rocas en márgenes del río.

## **Bosques**

### **Bosque protector Las Golondrinas**

Ubicación: 2849 m.s.n.m.

Temperatura: 18 grados centígrados

Extensión: ubicado en la provincia del Carchi en cantones Tulcán, Mira y Espejo.

Hectáreas: 15000

Foto 16: Bosque Las Golondrinas.



Fotografiada por: Paola Andrea Benavides Montenegro.

En la cima de este bosque se encuentran la vegetación parecida a la del Páramo del Ángel, se observa que en la parte de baja del bosque en donde las personas tienen más acceso se observan zonas deforestadas e

invasadas por cultivos, pisoteos de animales y crianza de animales domésticos en el bosque que poco a poco están regenerándose, pero algunas personas negligentes no entienden y transgreden las leyes y reglamentos normativos ambientales que protegen este bosque.

Se dice que el bosque es como la reserva y la bodega alimentaria para numerosas aves y animales de la zona entre ellas las plantas de bromelias que alimentan al oso de anteojos que dicen que deambula por la región, claro está alejado de los senderos que recorren los turistas, de esta manera ellos huyen de los seres humanos por que les temen los pobladores cercanos, comentan que el bosque ha bajado a las faldas de la comunidad y los osos aprovechan los cultivos para su alimentación, se come las plantas maíz y a veces, devoran los plantíos como: frutales las piñas y la caña de azúcar.

El puma es otro animal que se dice recorre el bosque pese a su desaparición significativa en los últimos años, debido a que los campesinos lo suelen cazar o espantarlo para que no haga daño al ganado vacuno que está en la zona y que los campesinos resguardan con gran celo.

El acceso al bosque es por una carretera que se deriva de la carretera principal que conduce a Gualchán y a Las Juntas, es fácil llegar ante lo cual, se ha visto la necesidad de colocar un letrero muy grande elaborado en madera el cual dice la ubicación exacta del lugar, su recorrido es complejo y largo y se necesita de mucho tiempo para recorrer sus tres etapas.

Básicamente este bosque cuenta con la presencia de turistas en su mayoría extranjeros, que quieren descubrir en sus entrañas flora y fauna que en su vida nunca se imaginaron conocer y explorar. Hay una afluencia turística baja debido a su falta de promoción y a lo lejos que queda del punto de encuentro más cercano entre la vía panamericana así como la falta de vehículos particulares que ofrecen sus servicios a los turistas. De todos modos esto ha sido paradójicamente un punto de apoyo para que el bosque se conserve y no tenga muchos impactos ambientales con los que pueden contar por ejemplo otros bosques de distintas zonas del país.

Si se quiere entablar un número de actividades propicias para el lugar sería primordial mencionar las más importantes como por ejemplo: senderos

guiados y auto guiados, ecoturismo, turismo científico, aviturismo, fotografía paisajística y natural, tracking, canyoning, escalada, caminata y turismo científico y educativo claro esta previamente evaluando los impactos que este tendría para ocasionar el menor daño posible.

Entre las actividades que desarrolla el bosque protector las golondrinas para el público en general se encuentran:

- Pasantías a estudiantes e investigadores, Ecoturismo privado, Educación ambiental a colegios y escuelas, Programas de difusión ambiental, Investigación científica del bosque primario.

**Fincas de producción agrícola y cuidado de plantas ornamentales**  
**Finca familiar de cultivos “Miraflores” (Gualchán).**

Foto 17: Finca de cultivo familia Miraflores.



Fotografiada por: Paola Andrea Benavides Montenegro.

El propietario es una persona de profesión enfermero, que tiene muchos proyectos los cuales quiere cumplir cuando él se retire, son proyectos netamente enfocados en el agroturismo y floricultura, también en el cuidado de animales de granja y la comercialización de estos.

Es una finca que cuenta con una gran belleza escénica y tiene mucho a su favor por ejemplo que está muy cerca del pueblo de Gualchán y no se necesita caminar tanto para poder admirar los bellos productos que esta finca brinda, desde lo alto de esta finca se puede obtener una hermosa vista del pueblo en su contexto total y del río Verde. Es un terreno empinado en su caminata y el dueño de este lugar está completamente dispuesto a brindar sus servicios y mejorarlos si fuese el caso que la afluencia turística se incrementara.

#### **Jardín botánico “El Manantial”**

Foto 18: Orquideario El Manantial.



Fotografiada por: Paola Andrea Benavides Montenegro.

La propietaria de este hermoso lugar es Vilma Pantoja, es un atractivo natural tipo montaña que en 500 metros de ancho por 200 de largo, ahí se ha creado un jardín muy hermoso con una variedad de plantas ornamentales, frutales y maderables. Aquí se puede desarrollar turismo científico y de aprendizaje botánico porque esta enriquecido con una hermosa flora como pachaco, laurel, cedro, helecho, fresno, murciélago, madroño, y exuberante fauna por ejemplo: ardillas, pájaros, iguanas, raposas, armadillos, etc. El lugar está en un muy buen estado y su propietaria trabaja cuidadosamente y con entrega y cariño para mantener esta propiedad para brindarles a los pocos turistas que la visitan el costo por la visita es de un dólar.

## Valle Hermoso

Foto 19: Finca valle hermoso (Corazón del Mundo Nuevo).



Fotografiada por: Paola Andrea Benavides Montenegro.

Es un lugar muy hermoso de infraestructura artesanal, empírico y autodidacta la finca pertenece a cuatro dueños Celso Zurita, Tito Zurita, Carlos Zurita, Rodrigo Portilla, es una especie de empresa familiar en donde todos han puesto sus esfuerzos para construirla y sacarla adelante fue creada hace dos años se dedican al sembrío de plátano, caña, naranja, lima, papaya, a su lado derecho se observa el hermoso río de La Plata, su cauce limpio y el constante choque de piedras hace que este sea un lugar único de belleza inconmensurable esta finca se dedica a la crianza, engorde y venta de truchas; pese a las difíciles condiciones con las que cuenta esta familia, ellos han tratado de sacar adelante su proyecto dificultades como por ejemplo para el crecimiento de las truchas se necesita un grado de asepsia bastante grande, porque necesitan un constante flujo de sus aguas además cuando llueve se tapan las cañerías que son canalizadas desde la caída principal del río, no cae agua y las truchas se mueren, también cuando el río crece derrumba todo lo construido y otra vez tienen que volver a empezar de nuevo.

Este es un magnífico lugar al que se llega después del cantón Corazón del Mundo Nuevo a 12 minutos en carro, y es excelente para la pesca deportiva, estudios de piscicultura, turismo científico de fauna y abastecimiento de los

comedores turísticos, que la gente está dispuesta a implementar siempre y cuando las autoridades correspondientes estén dispuestas a apoyar proyectos de desarrollo turístico y comunitario.

### **Finca Paraíso Escondido**

**Foto 20: Finca Paraíso Escondido.**



Fotografiada por: Paola Andrea Benavides Montenegro.

Esta finca pertenece a Antonio Campoverde, es una finca de aproximadamente cuatro hectáreas ubicada en la población de Gualchán, es un hermoso lugar de tierra fértil y de tierra bondadosa y productiva además de una excelente ubicación, de esta manera se puede observar que es un terreno plano y está a 300 m del parque principal además tiene en sus linderos la escuela principal de Gualchán.

Se está realizando un proyecto muy importante del Gobierno Parroquial rural del Goaltal y se lo quiere adquirir por el precio de treinta y cinco mil dólares, se quiere que el terreno sea dispuesto inéditamente después de su compra para que Gualchán se extienda y poder empezar con una reurbanización y se creen espacios dedicados a mercados pisos de vivienda parques coliseo y se busca que tenga los servicios básicos también se busca que se construya un albergue turístico para aumentar la oferta de capacidad hotelera para recibir turistas y que ellos tengan material de donde escoger se quiere iniciar rápido con este ambicioso proyecto y se están

iniciando las obras de asfaltado y ya están colaborando las maquinarias del Gobierno Provincial del Carchi, este mismo representante del Gobierno Nacional está dispuesto a invertir ciento cinco mil dólares, por eso se quieren crear proyectos que beneficien a toda la comunidad. El cuatro de febrero se pudo verificar que si se están realizando las obras de asfalto en la vía y las mediciones de terreno que el presidente de la Junta Parroquial Edison Sandoval está haciendo, el seguimiento e inclusive en la fecha ya expuesta el dueño del terreno viajó desde Quito paratomar los puntos exactos con un topógrafo para que queden bien estipulados los puntos y fijar ya el precio límite de este terreno.

**Finca La Florida de las truchas propietario Luis Quiroz**

Está ubicada en el poblado de Las Juntas a 8 kilómetros del parque principal de Gualchán principal poblado de la comunidad del Goaltal.

El procedimiento de la crianza y venta de truchas comienza con la compra de alevinos que vienen de España y sus distribuidores son los señores Castro, que los trae a este lugar porque son muy fuertes y resisten a las condiciones climáticas y en la finca se encargan de criar, engordar, vender y distribuir las truchas, la crianza de estas a la vez no es muy complicada porque la trucha no necesita tanto cuidado como otros animales de agua, además son más fuertes a las plagas como menciona el dueño de este establecimiento.

Foto 21: Finca La Florida.



Fotografiada por: Paola Andrea Benavides Montenegro.

El propietario vende las truchas a las persona de la ciudad las saca cada ocho días al Ángel o a Ibarra, a distintas regiones que piden su producto también abátese a las personas que prestan los servicios de restaurante a turistas que llegan a la localidad y asisten a los salones de alimentación.

El señor Luis Quiroz tiene un proyecto para intensificar el turismo que se deriva de la creación de una piscina especial para desarrollar la pesca deportiva y la afluencia de visitantes sea más grande y de esa manera poder tener más dinero para así poder mejorar sus servicios, también en este lugar se pudo observar una hermosa cabaña elaborada en materiales ecológicos como madera y tapia también haciendo unas reorganizaciones se puede dar albergue a turistas que quieran compartir las actividades que se realicen en la piscicultura prender de esto y también llevarse el recuerdo de la observación de hermosos y paradisíacos observatorios desde los cuales se vislumbren la exuberante vegetación de estas hermosas montañas.

Foto 22: Hacienda Mundo Nuevo.



Fotografiada por: Paola Andrea Benavides Montenegro.

Está ubicada en la entrada del Corazón del Mundo Nuevo fue una herencia que se otorgó al doctor Hernando Villareal por parte de sus padres y son muchísimas hectáreas que son dedicadas a la plantación de únicamente de caña, cada dos veces al año hay una molienda y se arma un trapiche para la producción de panela, aquí cientos de trabajadores acuden a esta molienda a buscar el sustento diario de su familia, este lugar es sumamente interesante por lo tanto desde ahí, se divisa el valle y su paisaje natural además que se podría compartir la maravillosa experiencia de cómo es la elaboración y la producción de la panela, cabe recalcar de otro modo que si se incrementase la afluencia turística esta molienda se daría de manera más seguida y que esto sería una entrada económica para las personas de la comunidad y el propietario de la finca.

Parte de esta finca fue vendida y adquirida por otro propietario llamado Jorge Ceballos y la actividad agrícola que esta desarrolla es la siembra del morocho, tomate, maíz duro para el engorde del ganado, este es distribuido en el Carchi e Imbabura.

Estos dos terrenos son muy amplios hermosos y fértiles rodean todo el camino que conduce a el centro del Corazón del Mundo Nuevo.

## Cabañas Cielo Azul

Foto 23: Cabañas eco turísticas Cielo Azul.



Fotografiada por: Gustavo Lucero.

Las cabañas cielo azul se encuentran ubicadas a 2.000msnm. Es un complejo de 4 cabañas rodeadas por árboles de aliso y especies frutales que le proporcionan un ambiente agradable para el visitante. En ellas se puede albergar a 26 personas y ofrecen los servicios de alimentación y hospedaje.

A escasos metros, se encuentra el bosque primario cuya especie más representativa es el GOALTE, así también, otras especies forestales nativas como el cedro, amarillo, canelo.

Posee, en su mayor parte cultivo de café y en menor grado, plátano, mora, pitahaya.

Existen dos cascadas: “La Ortiga” y “Camachos” a las cuales se accede por un sendero construido en medio del bosque primario y en las mismas que se puede practicar deportes de aventura como el Rapelig; durante su recorrido, es posible la observación de aves de vistosos colores.

Posee también un espacio en donde se puede disfrutar de un baño de cajón y una cama para realizar masajes.

En lo que se refiere a servicios básicos, el agua utilizada para la cocina, no tiene tratamiento alguno, solo es entubada, pero proviene de una fuente natural. Cada cabaña cuenta con servicios higiénicos, duchas y las aguas residuales son desalojadas mediante el sistema de pozos sépticos.

El trayecto para caminar es de aproximadamente 1 hora con treinta minutos y se quiere de un buen estado físico. Se recomienda realizar la caminata

muy en la mañana (06H00) para evitar el calor producido por los rayos del sol.

#### **Cabaña ecológica “Coronel Villamarín”**

Foto 24: Cabañas ecológicas Coronel Villamarín.



Fotografiada por: Gustavo Lucero.

La cabaña ecológica Coronel Villamarín es un lugar hermoso congruente con el medio ambiente y los tours que se quiere crear, está rodeada de una exuberante panorama para que los turistas se sientan agusto y encuentren una gran compatibilidad entre medio ambiente y descanso, estas cabañas guardan en su interior el ambiente perfecto para el descanso y confort para su estadía, el propietario es el coronel Villamarín por lo cual las cabañas toman el nombre de dicho propietario. El ofrece al turista la gran oportunidad de encontrar un lugar de descanso y de descubrimiento ecológico por lo cual presenta la gran oportunidad de llevar visitantes a sus entrañas, además tiene la gran ventaja de estar cerca de la comunidad de Gualchán sin tener que recorrer mucho camino.

#### **Manifestaciones culturales**

##### **Festival gastronómico**

Foto 25: Festival Gastronómico.



Fotografiada por: Paola Andrea Benavides Montenegro.

Últimamente la junta parroquial decidió crear un festival gastronómico para incentivar la afluencia turística y conservar su cultura y valores ancestrales gastronómicos, el 3 de noviembre se dio apertura a esta fiesta gastronómica en el cual las personas de la comunidad afiliadas a esta asociación, sacaron a vender sus productos gastronómicos y típicos de la región como por ejemplo: trucha frita y tilapia asada, mollejas asadas, miel con cuajada, limonadas y caldo de gallina y otros tipos de frutas exóticas como por ejemplo:guanábana, los bananos, zapotes arasha, guabas, también algo inusual jamás observado en la zona y fue de gran agrado el café orgánico con bolones de verde elaborados en la hacienda “Cielo Azul”.

Las carpas de color verde muy bien organizadas con su calidad de asepsia para ofrecer al visitante sus productos y muy bien organizados con sus gorras verdes y delantales alegóricos a este encuentro gastronómico están dispuestos siempre atenderlo a cuerpo de rey además con una sonrisa y a un precio muy módico.

#### **Corrida del venado**

Esta costumbre según sus habitantes la implantaron los bisabuelos de los adultos mayores, quienes fueron los que colonizaron la zona cuentan que en los tiempos de la antigüedad habitaban en sus montañas muchos venados y como no había tantos habitantes a la hora de las cinco de la tarde cuando el sol quiere abandonar el día pero aun resplandecía los venados bajaban hasta las faldas del río esperando beber un poco de agua, entonces en aquel momento los habitantes montados sobre sus caballos bien entrenados esperaban que bajen y los perros de caza asustaban a los venados

llevándolos hasta donde estaban los cazadores para que ellos puedan matarlos y entonces cuando todo esto se concretaba, los cazadores llevaban a sus casas carnes que colgaban y ahumaban para que duren y luego hacían con ellos un gran festín en el cual invitaban a vecinos y familiares a compartir de esta buena caza.

Para rescatar esta costumbre ya perdida por que no existen muchos venados que cazar pero por darle un valor agregado y ancestral los habitantes de este pueblo y con la ayuda de la dueña de la única guardería del pueblo han decidido cierta ocasión del año que es cerca del seis de enero evocando las fechas que sus ancestros realizaban las caza disfrazar a una persona con piel de venado y los otros participantes son cazadores montan unas escobas simulando que son los caballos para la diversión del pueblo el cazador que logre encontrar al venado se gana la carne de puerco que es en este tiempo que simula a la del venado y él es el encargado defenderla entre el pueblo y este ingreso a su vez se guarda para fiestas comunales mingas y algunas necesidades de la comunidad así que esta actividad lleva consigo diversión y regalías para la comunidad.

#### **Carnaval del agua**

“Este no es prohibido como en la ciudad” manifiestan las personas que integran la localidad puesto que aquí hay innumerables recursos hídricos por lo cual el río queda cerca de la plaza central del pueblito en donde se toman unos tragos y luego deciden mojarse y llevar al río a las personas que quieran participar de esta actividad carnavalesca, la fecha en la cual se realiza este carnaval es el 2 de febrero.

#### **Dos de noviembre**

Como en muchas partes del Ecuador esta actividad se la realiza en memoria de las personas que ya han fallecido y se elevan plegarias y rezos en los cementerios en los cuales visitan a sus familiares y en las iglesias en donde pagan misas para que al señor promovedor de toda esperanza no se le olvide llevar las almas al encuentro con su morada eterna se practica en este tiempo la preparación de la colada morada.

### **Fiesta de San Vicente Ferrer**

Cada mes de abril de cada año se rinde homenaje al patrono de esta localidad que es san Vicente Ferrer el mismo que tiene su propia gruta que fue construida en la época de la colonización el 21 de abril de 1950, se organiza una hermosa fiesta con castillos, y se ofrece una misa de la comunidad entera por los favores recibidos de modo general y las personas que quieran agradecer por sus familias y a nivel personal pagan una misa privada, dicen que este santico fue el que les regalo estas hermosas tierras y este modo de vida sosegado y tranquilo por eso no pueden dejar pasar este momento importante en la vida de la comunidad se dice que es la fiesta más importante que tiene la comunidad.

### **Veintisiete de diciembre**

Se realiza la elección de la reina de la parroquia y también se hace el concurso de años viejos y festival de baile en la plaza céntrica de Gualchán donde hay concursos y si hay el presupuesto necesario se traen artistas de otras partes para engalanar la velada.

### **Semana Santa**

Este rasgo cultural que no solo se lo vive en la parroquia el Goaltal y se vive en todo el mundo, da a conocer el plato típico de estas fechas que es la fanesca que es un plato típico ecuatoriano; tiene un riguroso modo de preparación, se la alista una semana antes de la llegada de esta fecha especial para que los granos estén en su punto máximo de cocción” así lo manifiesta doña Adelita propietaria de uno de los únicos restaurantes de la comunidad además se le agrega queso hecho en la propia comunidad pescado seco traído de Ibarra, se la acompaña con el molo de la papa chaucha, dulce de guayaba porque esa es la temporada propicia en la cual germina esta fruta y jugos de frutas exóticas como por ejemplo el arasá y guabas.

### **Fiestas de la parroquia**

Todos los fines de semana, empezando desde el viernes, se lleva a cabo un festival gastronómico de gran significancia para las parroquias que quieren visitar Gualchán y aquí se reúnen familias y amigos a disfrutar de bandas de pueblo con las cuales bailan hasta la madrugada, rifas y juegos tradicionales como el palo encebado para los niños esta fecha de conmemoración es importante porque evoca el modo de colonización de la parroquia que la historia empieza en el tiempo en el cual 40 familias del Carchi se resguardaron en estas tierras buscando un nuevo futuro para su gente los colonos trabajaban como peones en las haciendas buscando comprar unas tierras y asegurar así el futuro habitacional de sus hijos.

### **Tejidos de lana**

Las amas de casa por lo general son las que se dedican a esta labor por obtener una entrada mayor para sus familias y así solventar gastos necesarios para ellos algunos son localizados en la misma comunidad pero otros se los llevan a vender a Otavalo y otras provincias del país .

### **Deportes**

Foto 26: Deportes (Chaza, futbol y bole)



Fotografiada por: Paola Andrea Benavides Montenegro.  
Parque de la comunidad de Gualchán

## **“Ecuavoly”**

Una manifestación cultural para la comunidad de Gualchán son los deportes que practica en la plaza del pueblo principalmente el “Ecuavoly” que lo practica básicamente los hombres después de que llegan del trabajo y cenar a las siete de la noche empieza su campeonato nocturno de vóleybol en donde apuestan un dólar por cada jugador entonces el que gana se lleva todo y el equipo dispondrá en que se utiliza el dinero.

## **Futbol**

El futbol es un deporte predilecto y se realizan campeonatos en el cual participan hombres y mujeres en edad promedio de 16 años hasta los 25 e invitan personas de otras parroquias a participar en estos encuentros para que se genere una convivencia y socialización además que se estrechan los lazos de hermandad entre comunidades y los participantes son premiados con medallas y trofeos.

## **Chaza**

Por otra parte en la comunidad del Corazón del Mundo Nuevo se juega el tradicional juego de la chaza se juega todas las tardes después de las labores cotidianas matutina de los participantes, para distraerse un poco de la vida hogareña y demostrar cual equipo el ganador del día.

## **Producción de las fincas dedicadas a la siembra y cosecha de especies en la zona**

### **Frutas**

Naranjas, Limas,  
Borojó, Guabas, Mandarinas, Guayaba, Bananos, Madroño, Yuca, Papa  
blanca, Plátanos, Café, Caña.

Foto 27: Cultivos orgánicos (Cacao, babaco, café).



Fotografiada por: Paola Andrea Benavides Montenegro.

Foto 28: Limoncillo.



Fotografiada por: Paola Andrea Benavides Montenegro.

#### **Actividades que se realizan en las fincas**

Elaboración y procesamiento de la panela, Cabalgatas por senderos con guías rurales, Observación de animales de granja, crianza y comercialización, Siembra de semillas de los productos existentes en la zona, cosecha los mismos productos anteriormente mencionados, Proceso y elaboración de mermeladas y productos de comercialización, Talleres de conservación de las especies de flora y fauna de la región, Talleres educativos para instituciones sobre el conocimiento de flora y fauna endémica de la comunidad, Observación de animales y plantas en su habitat con abstracciones personales del ambiente, Vivencia y participación comunitaria del modo de vida de la comunidad.

Foto 29: Animales menores criados en fincas familiares.



Fotografiada por: Paola Andrea Benavides Montenegro.

### **Tradición oral mitos y leyendas**

Isabel Chamorro dice:

“Yo tenía una choza en Espejo y ahí vivía con mi familia mi hermana era muy pequeñita y a ella siempre la mandaban a traer agua un día fue hacer su servicio diario pero se le hizo tarde por estar jugando ella bajo a la quebrada tipo 5 de la tarde cuando subió a la casa sin el balde y como loca enjuagada en un solo llanto gritando dijo “hermanitos hermanitos ahí están bailando los viringos” y en el momento mi papa se dio cuenta que estaba enduendada entonces el subió en su caballo y fue a conseguir e agua bendita que le echaron entonces ella hay pudo reaccionar en ese pozo en donde se conseguía el agua se cuenta que siempre los niños que iban allá se enduendaban y tocaba curarlos”.

Edison Sandoval dice:

“En el Corazón del Mundo Nuevo sector de san Antonio de Chutin donde yo vivía he de haber tenido unos 8 años, me mandaron a buscar los caballos porque en ese tiempo no habían carros y nos tocaba a lomo de mula traer las cosas, iba yo por el camino cuando en una de esas sentía un pajarito cantar una melodía muy linda y agarre una piedra y estaba ojo a lo que salía para darle, cuando de un momento para otro cuando lo estaba persiguiendo la música se oye a lo lejos de repente cuando yo de terco por perseguirlos corrí atrás de donde la música se sentía, pero a lo lejos ahí cuando no lo

podía creer mire tres duendecitos como vestidos de mameluco, eran como unos niños pequeñitos y yo me escondí para verlos más de cerca y los ojos los tenían como medio rojos y se reían, me dio mucho susto entonces empecé a correr y a correr hasta alejarme, después de eso nunca quise ir solo a buscar los caballos”.

Edison Sandoval dice:

“En el Corazón de Mundo Nuevo siempre se cuentan que en la propiedad de Hugo Arévalo había como un charco de agua en donde la gente siempre veía cosas por ejemplo un día que una señora iba a tener un hijito ya iba a parir y el marido que era feliz, a Arévalo le gustaba mucho jugar al cuarenta el bajo a hacer las compras que se necesitaban para el alumbramiento cuando ahí mismo que unos jóvenes estaban tomando y jugando cuarenta y lo inquietaron y se quedó, compro las cosas pero se quedó jugando, cuando estaba saliendo a la casa paso por el charco de agua vio que una como mujer lo llamaba por los guayabos, entonces él la siguió, al otro día apareció cerca del río, sin haberse dado cuenta de que había pasado por ahí y en el camino votadas las compritas que llevaba para su mujer además dicen que la cara estaba llena de chandas porque dicen que en donde lo besa la viuda ahí le deja las marcas con chandas.

En ese mismo lugar unos jóvenes de la misma comunidad se sintieron entundados cuando pasaban por el mismo charco y perdieron el camino y se confundieron amanecieron al otro día cerca de una quebrada, hay también dice que se les ha parecido un señor sin cabeza que los llama hacia los guayabos y matorrales”.

### **Gastronomía**

#### **Platos típicos**

Trucha frita, Trucha guisada al vapor y con plátanos, pollo sudado, pastelitos de tuca, colada de guayaba, bolones de verde con queso y chicharrón, tilapia asada, miel con cuajada, dulce de guayaba, caldo de gallina criolla de campo, encebollados.

## **IV. CONCLUSIONES Y RECOMENDACIONES.**

### **4.1 CONCLUSIONES.**

1-La investigación que se llevó a cabo en la parroquia del Goaltal permitió clasificar además de descubrir atractivos naturales y culturales que tiene este hermoso lugar de los cuales se tomó en cuenta los más llamativos y los que tienen fácil acceso para poder realizar los tours alternativos en este lugar y así lograr posteriormente promocionar y crear un planteamiento de marketing para darlos a conocer y que la provincia del Carchi sea fuente de un turismo alternativo.

2-Se logró diseñar los tours alternativos con los atractivos más destacados y de mayor belleza escénica para la completa satisfacción del turista.

3- Algunos atractivos que posee la parroquia del Goaltal son desconocidos y no están bajo la supervisión y en el inventario del ministerio de turismo ecuatoriano por lo tanto se evidencia el olvido de esta región por parte del gobierno.

4- No existen planes de desarrollo turístico y proyectos enfocados en la promoción turística de dicha comunidad.

5- La comunidad manifiesta su descontento ante la llegada de profesionales y estudiantes que solo utilizan la comunidad para elaborar proyectos de tesis y estudio con promesas de crear proyectos comunitarios que nunca se llevan a cabo.

6- Se evidencia que la comunidad está en un estado de depresión turística por que los visitantes prefieren transitar por las comunidades como paso obligatorio a la comunidad de Chical y Maldonado por que en dicha comunidad existe mucha más promoción y ofertas turísticas.

## **4.2 RECOMENDACIONES.**

Entre las recomendaciones que se tienen que tomar en cuenta están:

1- Los profesionales de turismo e instituciones involucradas en esta actividad con la ayuda del ministerio de turismo deberían elaborar planes de jerarquización y actualizaciones anuales de los atractivos naturales y culturales que la parroquia el Goaltal posee.

2- Las universidades del Ecuador que tienen especialidades en turismo y ecoturismo deben elaborar proyectos de turismo en sus materias de ayuda y promoción comunitaria que permitan dar a conocer, mediante estrategias promocionales a la provincia del Carchi.

3- Incluir en el pensum académico de las universidades el cuidado ambiental que es básico para proteger la materia prima con la cual trabaja el turismo y mejora la vida de las personas.

## **V. PROPUESTA.**

### **5.1. TITULO.**

CREACIÓN DE TOURS ALTERNATIVOS EN LA PARROQUIA DEL GOALTAL PARA EL INCREMENTO DEL TURISMO EN LA ZONA

### **5.2. ANTECEDENTES DE LA PROPUESTA.**

La propuesta de la creación de los tours alternativos básicamente se lleva a cabo para dar aprovechamiento a los recursos invaluable y diversos con los cuales cuenta la parroquia del Goaltal debido a que esta es una de las más bellas comunidades con las que cuenta la provincia del Carchi, su flora, su fauna su diversidad cultural, su clima y sus fuentes hídricas son un espectáculo natural que la gente no debe perder de conocer.

Los productos turísticos diversificados son muy importantes para el turista la gran variedad hace que se multipliquen los interesados en visitar y explorar la naturaleza de distintas formas recreativas, educativas, científicas y culturales.

Los tours alternativos buscan matizar de distintas formas los grandes yacimientos y nichos ecológicos con los que cuenta este hermoso lugar inexplorado.

La razón primordial con la cual se trabaja es en el mejoramiento de la calidad de vida de la comunidad de esta manera, suministrándole herramientas con las cuales los habitantes puedan crear nuevas fuentes de trabajo porque ellos viven con la materia.

La afluencia turística hacia una región determinada crea nuevas experiencias en las cuales se comparten las diferentes vivencias culturales y además crean los lazos sociales de amistad, confraternidad y solidaridad, además de las posibilidades de adquirir nuevas opciones educativas como acrecentar conocimientos de diferentes clases.

Al tener contacto directo con la naturaleza y sus diferentes nichos de flora y fauna se eleva el espíritu de conservación con el cual todo ser humano debe vivir de esta manera, el futuro de la humanidad siempre va a dirigir su mirada a la protección del medio ambiente porque el deterioro de este va a perjudicar notablemente el desarrollo normal de las especies.

### **5.3.JUSTIFICACIÓN.**

El fin propósito y objetivo final y por el cual se ha trabajado en esta tesis es que las personas de la parroquia de Goaltal no se sientan abandonadas, sientan que hay ojos, corazones e ilusiones pendientes de su desarrollo y riqueza natural y humanística y que están atrás de su proyección y empujando hacia un nuevo amanecer para esta parroquia en la cual se evidencia una falta grande de ingreso económico se tiene que tener claro cuáles son los problemas que aquejan esta parroquia para poder plantear soluciones mucho más realizarlas si está en las manos y de esta manera, esta gente merece un mejor mañana y como futuros profesionales saberlos guiar y hacerles entender que no están solos en esta problemática y que existan personas que enfocan sus energías en regiones olvidadas del Carchi que no se quiera trabajar solo en lugares que ya son conocidos y que tienen gran abastecimiento de proyectos en zonas deprimidas y marginadas pero con un gran potencial de salir de este estancamiento en zonas que tienen que llegar a ser en un futuro ejemplo de trabajo ,perseverancia y desarrollo.

### **5.4OBJETIVOS.**

#### **5.4.1 Objetivo general.**

- Promover a la parroquia de Goaltal mediante la creación de tours alternativos para el desarrollo del ecoturismo en la zona.

#### 5.4.2 Objetivos específicos.

- Describir y clasificar los atractivos naturales y culturales.
- Seleccionarlos atractivos más destacados y propicios para la comodidad y completa satisfacción del turista y con ellos poder crearlos tours.
- Diseñar tours que se compaginen con el entorno en el cual se desea trabajar.

### **5.5.FUNDAMENTACIÓN.**

#### 5.5.1 Los recursos turísticos.

Son el alma del destino y la base de su atractivo. Un destino puede tener más o menos hoteles y servicios complementarios, pero sin un recurso que posea un poder de atracción será muy difícil que pueda tener éxito.

No todos los recursos, evidentemente, tienen la misma capacidad de atracción. Por ello es fundamental, en el momento en que se considera todo el potencial que un territorio posee para convertirse en un destino turístico, subdividir los recursos en dos tipos:

Los recursos principales, que se desempeñan un papel clave en la decisión del cliente a la hora de elegir un destino y que constituyen el verdadero motor de cualquier enclave turístico.

Los recursos secundarios o complementarios, que por importantes que sean y por mucho interés que despierten en el turista no son suficientes para atraerlo al destino turístico, son un atractivo añadido a los recursos principales, pero no son la razón que impulsa al turista a desplazarse a un destino turístico. (Ejarque, 2005, p 167)

## 5.5.2. Turismo y medio ambiente.

De acuerdo con los principios de la OMT, el desarrollo turístico establece la importancia de integrar en la planeación las relaciones esenciales entre ambiente y turismo:

El evitar dañar el medio ambiente natural, cultural y humano es una condición fundamental para el desarrollo turístico.

“Manejo racional del turismo puede contribuir significativamente a la protección y desarrollo del ambiente físico y de la herencia cultural, así como mejorar la calidad de vida de las comunidades”.(Zamorano, 2007, p 163).

El turismo en la actualidad posee un apogeo en el cual las personas que toman un tiempo para salir de su rutina, de lo agobiante de su vida y de la rutina diaria y practicar actividades fuera del entorno en el que se realizan sus acciones cotidianas, y así poder contemplar nuevos rumbos y disfrutar de numerosas alternativas que brindan distintas regiones y países.

Las premisas fundamentales para un nuevo turismo se resumen así:

- El turismo debe ser impulsado como una actividad sociablemente incluyente.
- El turismo es un derecho y una necesidad para todos.
- Las empresas y las organizaciones deben asumir su responsabilidad social.
- El turismo se basa en la integración de redes de calidad.
- Hay que estructurar nuevos contenidos en la comunidad estratégica, al capital humano es el principal activo del turismo.
- El turismo debe reconocer la nueva ética del consumidor.
- El turismo existe para mejorar el bienestar de los residentes.
- El turismo se basa en la asociación local.
- La planeación participativa y el sentido estratégico son fundamentales para el desarrollo del turismo. (Molina, 2007, p 58)

Se debe tener en cuenta las nuevas premisas del turismo para poder crear planes de desarrollo y fomento de acuerdo a la época que está viviendo el turismo por que a medida de que pasa el tiempo las necesidades cambian según al pensamiento y a pautas de vida humana.

### 5.5.3 Que es ecoturismo.

Ruiz Sandoval (1997) propone que el ecoturismo "es la expresión económica del deseo de conocer y visitar los espacios naturales de manera ordenada y responsable" y enfatiza más rigurosamente que el ecoturismo "busca minimizar los impactos ambientales, que valoriza y contribuye activamente a la conservación de los ecosistemas y que genera asimismo ingresos para la población local", además señala que para que sea auténticamente ecológico, el turismo orientado a la naturaleza debe respetar los siguientes principios:

- Ofrecer como fuente de valor y atractivo el disfrute de ecosistemas naturales y elementos biofísicos.
- Coadyuvar a la protección de los ecosistemas, paisaje distintivo y la vida silvestre, mediante el apoyo a medidas de conservación concretas.
- Propiciar el desarrollo de manera acorde con las características particulares de cada ecosistema.
- Adaptarse a las condiciones de cada región, incorporando paulatinamente a las comunidades locales en los beneficios, toma de decisiones y operación, permitiendo su crecimiento gradual y con ello la reducción de impactos negativos que pudiera generar.
- Emplear a la población local en empresas turísticas y usar productos y servicios locales tradicionales de la zona.
- Respetar la calidad del paisaje y el ambiente, y
- Publicitar y comercializar los servicios turísticos en áreas naturales con base en la apreciación, el entendimiento y su valorización por parte del público.

#### 5.5.4 Turismo y ecología.

Durante mucho tiempo las especies humanas, animales y vegetales y su hábitat se consideraban materia prima inagotable, sin concebir que estos recursos naturales tenían un límite, el cual está llevando, por lo que cada vez más la sociedad del mundo entero, tiene la conciencia de la importancia y la belleza de la biodiversidad del planeta, y adquieren responsabilidades y compromisos para conservarla. Afortunadamente muchos de estos procesos son aun reversibles en varios países que cuentan con una extraordinaria riqueza natural (Zamorano, 2007, p 163).

#### 5.5.5 Ventajas del ecoturismo.

- Se puede realizar todo el año en aquellos países de estaciones y servir para mitigar las bajas del turismo masivo en las estaciones difíciles como el invierno.
- En los países intertropicales, donde existen los pisos térmicos, se puede practicar todo el año de manera continua.
- No necesitas grandes infraestructuras para el alojamiento de los turistas.
- Es factible de desarrollar bajos costos, mediante la aplicación de los factores asociados como son los clusers, microcluters y las cadenas productivas que permiten elaborar, programar de ecoturismo de calidad aprovechando las ventajas comparativas de la economía de escala.
- Puede ser practicado por personas de todas las edades, salvo casos especiales como el de aquellas personas de edades muy avanzadas o enfermedades crónicas.
- La ubicuidad, dado que el ecoturismo se basa en los recursos naturales y culturales del pasado y del presente, utilizando atractivos que a la vez que lo identifican lo diferencia de las demás tipologías del turismo. (Jiménez, 2009, págs. 10-11)

### 5.5.6 Corredores turísticos y eco turísticos.

Son rutas por donde se trasladan los turistas y pueden ser terrestres, aéreas, fluviales y marítimas, cuyas infraestructuras, como carreteras, aéreo puertos, puertos y senderos deberán ser eficientes y permanecer en buenas condiciones. En el caso del ecoturismo de lo anterior. Dichos corredores son las rutas que permiten el traslado de los turistas de ida y vuelta por el mismo espacio entre las distintas áreas protegidas.

### 5.5.7 Circuitos eco turísticos.

“Son los conformados por una serie de atractivos de interés turístico al interior de una área o región cuyo recorrido es realizado por los turistas de manera circular, es decir, saliendo de un determinado lugar por una ruta previamente concebida, que al ser recorrida en su totalidad lo traerá al mismo lugar”. (Jiménez, 2009, p 54)

El Ecoturismo es importante para el desarrollo económico de los países, la conservación de recursos naturales y de gran beneficio para los habitantes incrementando el desarrollo económico y social de un sector.

Los principios del ecoturismo suponen el respeto por la naturaleza, la cultura, la minimización del impacto negativo que acusa la actividad turística. Es una actividad que se desarrolla aprovechando todo lo que brinda el medio ambiente sin alterar su equilibrio.

Teniendo claro que estos conceptos se debe manejar de forma primordial en esta investigación porque si no se toma como necesidades que van de la mano con el proyecto puede causar problemas desastrosos ambientalmente hablando y la materia prima en la cual se basa el turismo podría ser anulada por que la actividad turística va de la mano con el medio ambiente para así poder crear un engranaje entre materia prima, generador de oportunidades de trabajo y comunidad.

### 5.5.8 Códigos de conducta para prestadores de servicios turísticos alternativos.

1. Adoptar las prácticas necesarias para utilizar los recursos renovables de manera ecológicamente viable y minimizar el agotamiento de los recursos renovables
2. Contribuir a la conservación de la cultura y naturaleza del lugar donde desarrollan sus actividades.
3. Motivar a las autoridades identificar áreas relevantes para la conservación y tomar medidas conducentes.
4. Incorporar los valores culturales, la religiosidad de una comunidad en la planeación de los proyectos turísticos.
5. Realizar estudios de impacto ambiental previos al inicio de cualquier proyecto turístico en la áreas naturales protegidas
6. Reconocer los impactos acumulativos así como los individuales al evaluar el impacto de los proyectos.
7. Cumplir con todos los convenios internacionales en relación al ambiente.
8. Cumplir con todas las leyes federales, estatales y municipales en relación con el ambiente.
9. Participar activamente en la formulación e implantación de políticas y planes ambientales.
10. Proporcionar espacios de participación a las comunidades locales en las consultas y discusiones sobre la planeación del desarrollo turístico.
11. Asumir la responsabilidad de los impactos ambientales de los proyectos y actividades turísticas y tomar medidas correctivas necesarias.
12. Fomentar auditorías ambientales periódicas y la modificación de prácticas ecológicamente inviables.
13. Fomentar prácticas ambientalmente responsables como la administración de residuos, reciclaje y ahorro de energía.
14. Promover la sensibilización ambiental del personal y de los directivos de las empresas turísticas.
15. Apoyar la incorporación de consideraciones ambientales y de conservación en los programas de capacitación turística.

16. Ampliar las perspectivas de los turistas en relación con los ecosistemas naturales mediante información confiable y precisa. (Zamorano, 2007, p 51)

Desarrollarla actividad profesional en el marco de las normas profesionales, leyes y políticas internas establecidas. Además, se debe contar con un Código de Conducta que está basado en los valores morales y personales que sirve de marco de referencia y de orientación para el desarrollo de la práctica profesional. La fuerza de la organización profesional debe ser basada en el conocimiento colectivo, en la experiencia y en una práctica derivada de estos parámetros de conducta.

#### 5.5.9 Clases de turismo a implementar.

Agroturismo, Ciclo turismo, Ecoturismo o Turismo Ecológico, Enoturismo, Turismo Arqueológico, Turismo Comunitario, Turismo Cultural, Turismo de Aventura, Turismo Deportivo, Turismo Gastronómico, Turismo Histórico, Turismo Naturista, Turismo Ornitológico, Turismo Religioso, Turismo Rural, Turismo Vivencial

Las clases de turismo más importantes y más reconocidas a nivel nacional ecuatoriano y que se presentan son:

Turismo de aventura. Es una modalidad de turismo alternativo, y sin duda alguna una de las formas que mayores expectativas genera a su alrededor, quizá por el término que evoca. O bien por su cierto misticismo y tabúes que se han generado en su entorno. La problemática comienza desde su propio nombre, algunos lo llaman turismo de adrenalina o bien turismo de reto, y si bien su denominación es lo de menos, los conceptos generan confusiones y pre concepciones entre el turista e inclusive entre los prestadores y comercializadores de estos servicios. (Zamorano, 2007, p 235)

### 5.5.10 Elementos para el diseño de programas e itinerarios en ecoturismo.

En el desarrollo de programas de un día de duración el grupo suele venir con un servicio propio de transporte de modo que no se precisa hacer esta gestión y control del servicio, de partida, los horarios y programación de las actividades que se diseña a priori, en función de lo que más interesa a la calidad del servicio y ajustándose a los horarios más razonables y convenientes para los visitantes. Pero, en ocasiones, se debe reajustar dicho horario y la programación con límite que imponga un servicio de calidad. El guión general de un programa diario es:

**Información previa.** El equipo encargado de recibir al grupo debe obtener la mayor información posible en relación con la edad de los participantes, el nivel formativo, el objeto de la visita, los intereses generales y todas aquellas cosas que permitan al guía personalizar en lo posible la visita, siempre dentro del programa.

**Recepción y entrega de materiales.** La recepción de los turistas es un punto clave para la realización de un servicio de calidad. La recepción la deben hacer los monitores encargados de conducir la actividad, porque si se realiza una tercera persona se reduce la valoración que se tiene de los monitores. En este sentido, es muy importante la primera impresión como elemento de comunicación humana y en especial en la vida profesional.

**Almuerzo.** En algunos casos se puede tener previsto un corto espacio de tiempo, en función de los horarios, para un ligero almuerzo. Este puede servir de toma de contacto entre el grupo y los monitores, o entre los integrantes del grupo y los monitores, o entre los integrantes del grupo si éste se ha constituido expresamente para realizar la visita.

**Itinerarios y actividades.** Se realizará, en el caso de que esté previsto, el reparto en subgrupos y darán comienzo las actividades propuestas. Por lo general constarán de un itinerario, alguna visita a artesanos, exposiciones, museos, etc. pero puede incluirse la realización de alguna actividad

relacionada con las costumbres locales (aprender un baile, una receta de la gastronomía local, etc.) debe respetarse el tiempo establecido para cada una de las propuestas, en especial si se tiene que coordinarlos distintos monitores.

Comida. Es recomendable la existencia de una zona de restauración que disponga de gastronomía local. Lo que permite, a los grupos con más recursos económicos, degustar y conocer una parte más de la cultura del municipio, y este es uno de los elementos de la cultura que despertará más interés. Pero por otra parte, es muy importante que se disponga de un espacio donde se pueda disfrutar del “bocadillo particular”. En este último caso, un detalle de degustación de gastronomía local, dará un cariz de excelencia y puede conducir a la compra final del delicioso manjar en alguna tienda de la localidad.

Actividades y tiempo libre dirigido. El grueso de las actividades se ha desarrollado antes de la comida, y ahora interesa proponer alguna actividad que no requiera mucho esfuerzo físico, como pase, la realización de algún juego local, algún baile típico etc. finalmente, puede darse la opción de visitar un mercado local, la zona del casco antiguo en la que se pueda comprar artesanías o algún producto de la gastronomía local, y de este modo se establece contacto con los habitantes de la localidad, promocionándose, además, el desarrollo económico.

Despedida. La despedida además del agradecimiento, supone el tener de nuevo reunido a todo este grupo. En este momento, podemos dar información de otras actividades de las localidades próximas. Por otra parte, se puede obtener por “aclamación popular” información subjetiva que sirva como una segunda herramienta de evaluación. En el caso de que existía contacto con el organizador de la visita, se puede pasar una breve hoja de evaluación y recogerla con posterioridad. (Zamorano, 2007, p 263)

Es fundamental desarrollar un itinerario acorde al cliente y a las circunstancias porque si no haces un diseño preliminar puede ser que tu investigación sea solo empírica y no objetiva (carece de sustento teórico), en

la investigación cualitativa es muy importante que describas bien el objeto de estudio para que así no existan errores.

Producto turístico: “atractivos, facilidades, accesibilidad. De una forma clara: él producto turístico está conformado por los atractivos naturales, artificiales y los humanos. Estos últimos configuran la denominada hospitalidad, quizá más importante que las dos anteriores” (Cárdenas, 2008, p 13).

## 5.6. MODELO OPERATIVO DE LA PROPUESTA.

Tours alternativos.

### 5.6.1 TourNo. 1.

# Rivera de Ensueño Carchanese

¡VIVE LA MEJOR EXPERIENCIA JUNTO



DESCUENTOS ESPECIALES PARA GRUPOS!

COMUNICATE CON NOSOTROS: 0986576598 ¡¡PARA BRINDARTE LOS MEJORES SERVICIOS TURÍSTICOS!!



10 a 15 PAXS

**Slogan:**CARCHI CAUDAL DE ALEGRÍA ESPIRITUAL Y ABUNDANCIA NATURAL

**Nombre del producto turístico: “RIVERA DE ENSUEÑO CARCHENSE”**

**Objetivo general**

Experimentar la naturaleza en su máximo esplendor y abstraer de ella los conocimientos de ecología y ambiente necesarios para un estado de buen vivir y convivencia con la pacha mama, además de realizar deportes extremos para que la experiencia se convierta en algo inolvidable y no monótono.

**Objetivos específicos**

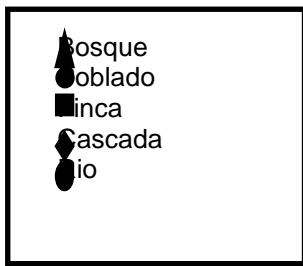
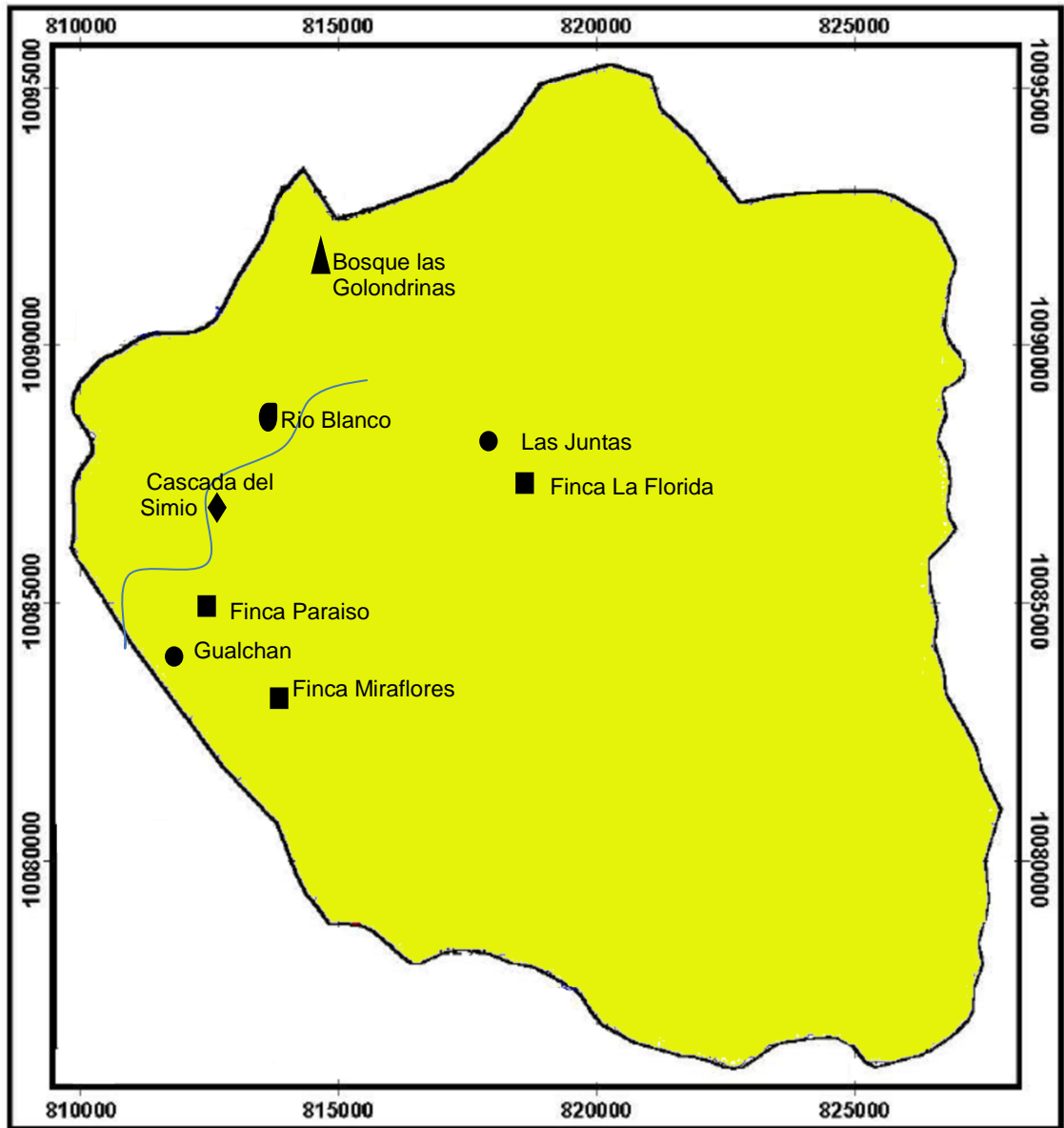
Reconocer los distintos tipos que de flora y de fauna además de los nichos ecológicos encontrados en el medio ambiente.

Convivir en un ambiente natural compartiendo variadas experiencias entre los integrantes del tour.

Realizar deportes extremos con un previo conocimiento del comportamiento que se debe tener frente a ellos.

**Diseño del circuito**

TOUR 1: RIVERA DE ENSUEÑO CARCHENSE



DÍA	RECORRIDO	HORA	KM	VEHÍCULO	SERVICIOS	ACTIVIDADES
1	Tulcán-Gualchán	8:00a m 10:00p m	173 km	Bus de turismo 10 a 15Pax.	<ul style="list-style-type: none"> <li>• Transporte</li> <li>• Guía</li> <li>• desayuno</li> <li>• Almuerzo</li> <li>• Cena</li> </ul>	<ul style="list-style-type: none"> <li>• Interpretación ambiental de la zona</li> <li>• Observación de crianza y</li> </ul>

	Gualchán- bosque las golondrinas		10 km		• Camping.	reproducción de truchas y animales menores
	las Juntas- finca la florida		4km			• Degustación de platos típicos
	Gualchán- finca paraíso		300 m.			• Ecoturismo privado
						• Tradición oral (mitos y leyendas)
2	Gualchán -finca Miraflores.	7:00 am 6:30 pm	630 m.	Bus de turismo 10a 15 Pax.	• Desayuno • Transporte • Guía • Boxlunch • Equipos de Escalada, Equipos de rafting, cena	• Recreación • Fogatas • Rafting • Escalada
	Finca Miraflores- cascada del simio-		250 ms			
	Cascada del simio río verde –		2 km			
	Río verde - Gualchán		1.75 mts			

### Itinerario

Primer día

Concentración en la ciudad de Tulcán 5:15 am

HORA	ACTIVIDADES
8:00 am	Llegada a Gualchán
8:10 am -9:30 am	Desayuno en restaurante "Adelita"
9:30 am	Salida al bosque las golondrinas"
10:30 am	Llegada al bosque las golondrinas
330 pm	Almuerzo artesanal y comunitario en las juntas
4 30pm	Visita a la finca la florida (las truchas)
6:30 pm	Levantamiento del campamento que tendrá lugar en la finca que quiere adquirir la comunidad. Finca paraíso escondido.
7:30 pm	Noche de fogata y degustación de platos típicos y folclore de la región del Goaltal
10:00 pm	Descanso

Segundo día

7:00 am	Desayuno en el restaurante “doña Adelita”
8:00 am	Desplazamiento hacia la finca familiar de cultivos “Miraflores”(agrícola y crianza de animales menores)
9:00 am	Salida a la cascada la cara del simio
9:30 am	Llegada y realizar deportes como escalada en la cascada cara de mono
11:00 am	Box lunch en las riberas del río verde salida al río verde.
11:30 am	Actividades de rafting en el río verde
5:30 pm	Cena de despedida en parque del pueblo con platos típicos
6:30 pm	Salida para Tulcán

### Descripción del producto turístico.

Nombredel producto turístico: rivera de ensueño carchense

Descripción del producto y su duración:2 días una noche

La provincia del Carchi se encuentra ubicada en el norte del Ecuador, esta provincia es rica en sus valores ancestrales y en su diversidad de flora y de fauna además cuenta con una cuenca hidrográfica bastante exuberante y diversa, a pesar del clima que es frío acoge en su interior un nicho de calidez y de abrigo como lo es la parroquia del Goaltal.

Introducción : día 1

El presente tour comprende en primera instancia la visita al conocido bosque de las golondrinas en donde estudiantes y jóvenes que es un segmento del mercado el cual se quiere captar pueden aprender de la observación de distinta fauna y flora endémica de la zona además conocer nombres científicos y realizar actividades de elección personal como cabalgata alrededor de este lugar o caminata de senderismo recibir educación ambiental ,programas de difusión ambiental ,investigación científica del bosque primario

El compartir y observar con comunidad las juntas su iglesia depositante de la fe que tiene la comunidad hacia su centro de oración le abrirá los ojos a los jóvenes hacia otras realidades sociales que tienen las personas de este lugar también se degustará aquí de un plato típico como es la trucha con yucas cosechadas de sus propias fincas y disfrutar de frescos jugos naturales extraídos de sus árboles en el momento justo de su preparación.

Otra visita sumamente interesante que se realizara a la hacienda de paraíso escondido donde el estudiante podrá conocer el procedimiento de la crianza y crecimiento de las truchas y podrá admirar una verdadera construcción ecológica además de la infraestructura que necesita la piscicultura para su avance por ultimo en este día se celebrara la llegada de los visitantes con bailes ancestrales evocando la llegada de los pioneros habitantes y con la repartición de platos típicos como dulces frutales y platos fuertes según sea del gusto del turista ,alrededor de una fogata se bailara y se contarán historias y leyendas que tejen las personas a la era de la historia de Gualchán y se descansara en un campamento para aprovechar que los visitantes tengan la oportunidad de compartir el contacto verdadero natural y que formen parte de un

ecosistema en el cual se comparta ambiente flora y fauna como una familia que forma parte de una inclusión que solo se desata cuando el sol caiga sobre las montañas al otro día.

## Día 2

Este día se toma el desayuno temprano porque el día está supeditado a emociones y diversión sin fin la primera actividad del día es la visita a la finca familiar de cultivos "Miraflores" agrícola y crianza de animales menores además de conocer cuáles son los productos que se pueden dar en la tierra gualchense.

Como segunda actividad se tiene la escalada y descenso por la cascada del mono o de la carretera se ha elegido estas dos cascadas porque no tienen una caída alta y a si se disminuye los riesgos de peligro para estos jóvenes porque algunos de ellos pueden ser intrépidos e inquietos y estas cascadas presentan un diámetro ancho pero altura corta esta es de dificultad baja en descenso y ascenso.

El box lunch es una gran alternativa para disminuir el tiempo y no perder el ánimo en la actividad porque al final viene el plato fuerte que es el rafting en el río que se ascenderá.

## Atractivos participantes

- Bosque las golondrinas
- Comunidad las juntas
- Finca la florida (las truchas) propietario
- Finca paraíso escondido.
- Finca familiar de cultivos "Miraflores"
- Cascada la chorrera de la carretera
- Rio verde

## Actividades a realizar

- Interpretación ambiental de la zona
- Observación de aves
- Observación de crianza y reproducción de truchas y animales menores
- Observación de animales endémicos de la zona
- Observación de animales menores
- Caminata por la orilla de los ríos
- Cabalgata
- Degustación de platos típicos
- Fotografía del entorno
- Ecoturismo privado
- Educación ambiental a colegios y escuelas
- Programas de difusión ambiental
- Investigación científica del bosque primario
- Tradición oral (mitos y leyendas)
- Recreación
- Fogatas
- Rafting
- Escalada

### Mecanismos de promoción

- Internet
- Folletos
- Operadoras
- Campañas de rescate del turismo en comunidades
- Buena atención para que el producto se venda solo
- Información de trípticos en lugares claves de la ciudad que visitan los turistas

### COSTOS

DÍA 1	COSTO 1 pax	DÍA 2	COSTO 1 pax
Desayuno	2,00	Desayuno	3,00
Almuerzo	3,00	Almuerzo	3,00
Cena	3,00	Cena	3,00
Equipos y Alquiler De escalada	3,00	Guía	3,00
Transporte	5,00	Equipos y alquiler de rafting	10,00
Guía	3,00	Transporte	5,00
Entradas	3,00	subtotal	27,00
subtotal	23,00		

	Costo 15 pax	
	X día	X pax
Guía	45	3,00

Transporte	120	8,00
------------	-----	------

	15 pax
Día 1	23,00
Día 2	27,00
Subtotal	50,00
	Servicios de salud y seguro 10
	Servicio de transporte 3
	Equipos 2
Imprevistos y Utilidad 30%	15
Total Precio del Paquete	65

5.6.2 Tour No. 2.

# "acuarela ancestral"

¡PARA UN CLIENTE EXIGENTE Y LLENO DE ESPECTATIVAS! ¡



## CULTURA, SPA Y DIVERSIÓN



FE-303-0158 © George Shelley / The Stock Market



HI-064-0161 © John Henley / The Stock Market



**Nombre del producto turístico: "ACUARELA ANCESTRAL"**

2 DÍAS – 1 NOCHE

10 a 15 PAXS

**Slogan:** Carchi gama de colores culturales y reliquias terrenales

**Objetivo general**

Crear una concepción cultural y natural en las personas que participan del tour con la cual puedan recrear en su memoria los momentos vividos durante su estadía en la comunidad y en los momentos compartidos en el entorno natural.


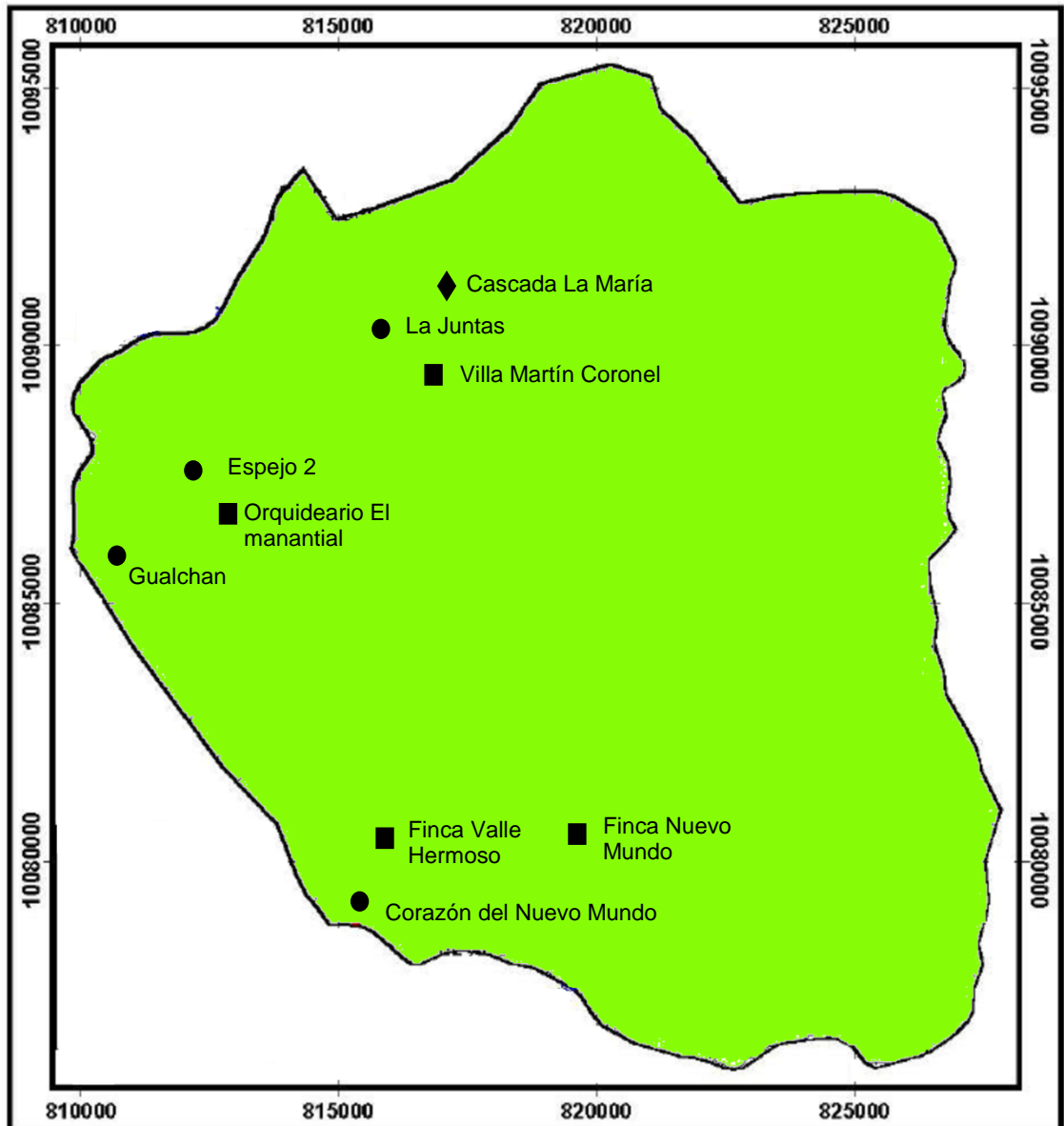
**Objetivos específicos**

Realizar actividades relacionadas con el ambiente natural con las que cuenta la comunidad para poder fortalecer la energía que se ha perdido con el pasar del tiempo.

Las muestras culturales que se presentaran brindarán una visión ancestral de la remembranza en la vida campestre que se ha diluido entre el asfalto y el concreto.

Crear redes sociales de amistad y entretenimiento que traspasen fronteras de espacio, tiempo y conceptos limítrofes.

## Diseño del circuito



DÍA	RECORRIDO	HORA	KM	VEHÍCULO	SERVICIOS	ACTIVIDADES
1	Tulcán-Gualchán  Gualchán orquideario el manantial  Gualchán cascada la María.  Las juntas-villa Martin coronel.	8:00 am  10:00 pm	173 km  8 km  4 km  600 ms	Bus de turismo15 Pax.	Transporte Guía desayuno Almuerzo Cena Alojamiento Grupo folklórico	-visita orquideario manantial y villa Adela (observación de cultivos orgánicos y plantas ornamentales) -cabalgata cascada la María(hidroterapia y tradición oral) -muestra folklórica en la estancia villa Martin coronel.
2	Villa Martin coronel-comunidad corazón del mundo nuevo Corazón del mundo nuevo-finca valle hermoso. Finca valle hermoso-iglesia sagrado corazón de Jesús. Iglesia sagrado corazón de Jesús-finca mundo nuevo. Corazón del mundo nuevo-Tulcán	8:00 am  5:30 pm	30 km  2.50 km  3. km  5 km  112 km	Bus de turismo15 Pax	Transporte Guía Desayuno Pesca deportiva Almuerzo recuerdo	-visita corazón del mundo nuevo -pesca deportiva en la finca valle hermoso. -visita iglesia sagrado corazón de Jesús.

Primer día

Concentración en la ciudad de Tulcán hora: 5:00 am

Hora	Actividad
8:00 am	Llegada y bienvenida a la comunidad de Gualchán
8:30	Desayuno en el restaurante "Adelita"
9:15	Visita el orquideario "el manantial" y "villa Adelita" cultivos orgánicos

12:30 am	Almuerzo típico en el parque del pueblo
1:30 pm “	Visita auto guiada a la comunidad de Gualchán
2:30 pm	Asenso hacia la cascada “la María” en vehículo o cabalgata según la preferencia
3:00 pm	Baño , tradición oral y recreación en la cascada “la María”
6:00 pm	Hospedaje en villa “Martin Coronel” hospedaje y cultivos (vía a las juntas)
7:00 pm	Cena con platos típicos a la carta
8:00 pm	Actividades de integración
9:00 pm	Presentación del folklore de la zona de Gualchán por grupo de danzas de la región
10:00 pm	Descanso

#### Segundo día

8:00 am	Desayuno en villa “Martin coronel”
9:00 am	Salida a la comunidad corazón del mundo nuevo
10:15 am	Llegada y visita a la comunidad corazón del mundo nuevo
11:15 am	Visita a valle hermoso finca encargada de la crianza de la trucha
12:00 am	Pesca deportiva
1:30 pm	Almuerzo en la casa de Edison Sandoval
2:30 pm	“Visita a la iglesia de Sagrado Corazón de Jesús”
3:30 pm	Salida hacia la finca “el mundo nuevo “para conocer el procesamiento de la caña , observar la elaboración de la panela y degustación de los productos
5:30 pm	Despedida y entrega de recuerdos por parte del guía

#### Descripción del producto turístico

Nombre del producto turístico “acuarela ancestral”
<p>Descripción del producto y su duración :2 días una noche</p> <p>La provincia del Carchi cuenta con innumerables atractivos los cuales puede ser debidamente aprovechados por el turista este paquete ha sido enfocado a turistas de tercera edad y adultos en general, estos atractivos no han sido promocionados por falta de conocimiento de la existencia por las personas así guardando celoso en su pequeño valle un clima cálido con exuberante vegetación y fauna. Valores ancestrales e intactos que han sido conservados celosamente por sus habitantes para brindarle al turista un producto limpio y en excelente estado.</p> <p>Introducción : día 1</p> <p>Al llegar a la comunidad de Gualchán las personas que visiten se sentirán abrasadas por el clima cálido que acaricia la zona acompañados de un desayuno</p>

nutritivo y delicioso en el restaurante “doña Adelita” el cual por tradición ha sido nombrado como el mejor restaurante del pueblo que gustoso ofrece a los visitantes los mejores platos típicos de la zona, luego de esto se hará un desplazamiento así a el orquideario el manantial en donde el turista observara orquídeas bromelias y flores silvestres de todo tipo y podrá contribuir al cuidado de la madre naturaleza con la floricultura es la disciplina de la horticultura orientada al cultivo de flores y plantas ornamentales en forma casera para uso decorativo, actividad que dará paso a la tranquilidad y la liberación del estrés contenido en su cuerpo y espíritu esta actividad es muy buena para toda clase de personas que no realizan actividad física porque está rodeada de contacto natural y un poco de actividad física además la buena energía emitida de la tierra hace que se renueven energías y pensamientos positivos para afrontar la cotidianidad.

El almuerzo se ofrecerá en el parque de la comunidad en el cual se brindaran distintos platos típicos, dulces y jugos elaborados con productos cosechados de las fincas de Gualchán localidad que tendrán el agrado de conocer y observar la vida de las personas que conviven con la belleza natural, el silencio y austeridad de su población.

La visita a la cascada “la maría” es una experiencia llena de vitalidad porque el contacto con el agua es indispensable para personas que necesitan ser recargadas con su vitalidad esta cascada ha sido tomada en cuenta por su fácil acceso, cercanía con la carretera y belleza escénica acompañada con el paso por la localidad de las juntas una oportunidad más de conocer los valores ancestrales y las costumbres de esta comunidad.

La villa Martín Coronel es una finca que tiene servicios adecuados para atender al turista como hospedaje, alimentación y ofrece para la visualización orquídeas y plantas de cultivos ornamentales que son endémicos y los visitantes podrán conocer de cerca estas especies tan llamativas.

La noche de entretenimiento viene acompañada de la cena la cual presentara la variedad de platos a la carta típicos y es un evento de integración en el cual se ofrecerá un vino las personas podrán compartir con actividades con las cuales se pueda crear lazos de amistad precedidos seguidos de un hermoso evento que tendrá danza y folclore representando a los rasgos culturales más significativos de la provincia del Carchi.

El alojamiento es algo digno de cada persona con un confort indudable y la tranquilidad que solo la escena natural puede ofrecer.

#### Segundo día

El segundo día de la fabulosa expedición tendrá como comienzo un desayuno natural de frutas cultivadas en esta linda finca y yogurt elaborado en casa además de pan también casero y variedades de aguas aromáticas para captar las fuerzas necesarias que el organismo necesita

La visita a la localidad de corazón de mundo nuevo es muy interesante porque es una comunidad no muy conocida ni nombrada se toma otro camino por la carretera que conduce a salinas a adentrándose nuevamente hacia un valle cálido, las personas que viven en esta localidad son sumamente generosas en el buen trato al turista mostrando a si toda la capacidad de recibir con magnífica atención al visitante.

El valle hermoso es una finca hermosa como su nombre lo indica en donde el turista podrá realizar pesca deportiva en una piscina que esta adecuada justamente para esta actividad las personas que no deseen realizar podrán escoger la trucha que desearían tener en sus platos siempre acompañados con el mejor paisaje que entraña sus tierras enmarcados con el caudaloso río blanco que emite un majestuoso sonido del golpe de agua con sus enormes piedras que están en su recorrido ,luego se dará paso a la almuerzo con las truchas que las personas anteriormente habían pescado o escogido en una casa familiar convirtiéndose así en una experiencia inolvidable y gratificante.

La visita a la iglesia sagrado corazón de Jesús es una visita muy agradable que encierra fe y paisajismo, el turista podrá compartir un entorno religioso y podrá elevar sus plegarias al mismo tiempo que podrá tomar unas fantásticas fotos de corazón del mundo nuevo y de la naturaleza porque en el lugar en donde está ubicada la iglesia no solo es un sitio de peregrinaje si no también un observatorio y mirador natural.

Al observar el proceso de la elaboración de la panela en la finca “mundo nuevo” es valioso porque ahí se puede aprender de este tipo de elaboración de productos naturales sin ningún tipo de maquinaria industrial tan solo con maquinaria artesanal, acompañada de degustar y adquirir productos paneleros elaborados en la zona y contribuir al desarrollo de esta comunidad.

Para la despedida se repartirán recuerdos y también la despedida será dada por el líder comunitario quien contara los proyectos que se llevaran a cabo en la proximidad del tiempo y agradecerá la visita para que las personas sean emisarias para atraer capital humano turístico.

#### Atractivos participantes

Orquideario “el manantial”  
Comunidad espejo uno  
“Villa Adelita” cultivos orgánicos  
Comunidad de Gualchán  
Cascada “la maría”  
Villa “Martin coronel”  
Comunidad “corazón del mundo nuevo”  
Finca “mundo nuevo”  
Finca de piscicultura “valle hermoso”

#### Actividades a realizar

Interpretación ambiental de la zona  
Observación de animales endémicos de la zona  
Observación de animales menores  
Caminata por la orilla de los ríos  
Cabalgata(opcional)  
Fotografía del entorno  
Actividades de integración  
Degustación de platos típicos  
Degustación y aprendizaje de la elaboración de productos de la industria panelera  
Baños en aguas de manantial  
Tradición oral  
Recreación  
Observación y participación en actividades de agroturismo

<p>Mecanismos de promoción</p> <p>Internet</p> <p>Folletos</p> <p>Operadoras</p> <p>Campañas de rescate del turismo en comunidades</p> <p>Buena atención para que el producto se venda solo</p> <p>Información de trípticos en lugares claves de la ciudad que visitan los turistas</p>
---

**Costos**


DÍA 1	COSTO 1 pax	DÍA 2	COSTO 1 pax
Desayuno	3,00	Desayuno	3,00
Almuerzo	3,00	Almuerzo	3,00
Cena	3,00	Pesca deportiva	5,00
Muestra folklórica	3,00	Guía	3,00
Transporte	5,00	recuerdos	1,00
		Transporte	5,00
Guía	3,00	subtotal	20,00
hospedaje	15,00		
subtotal	35,00		

	Costo 15 pax	
	X día	X pax
Guía	45	3,00
Transporte	120	8,00

	15 pax
Día 1	35,00
Día 2	20,00
Subtotal	55,00
	Servicios de salud y seguro 10
	Servicios de transporte 5
	Soporte técnico de instalaciones 2
Imprevistos y Utilidad 30%	17
Total Precio del Paquete	72

5.6.3 Tour No. 3.

# "sol andino"



*¡¡Todo el esplendor del carchane en  
tu corazón y en tus manos!!!!*



Conoce el poblado  
de las mil cascadas



FE-125-0453 © Ariel Skelley / The Stock Market



FE-074-0323 © K.R. Sudo / The Stock Market

Tlf:0987654327

3DÍAS – 2 NOCHE

10 a 15 PAXS

**Nombre del producto: “SOL ANDINO”**

**Slogan:** Carchi destellosde luz folclore y tesoros culturales

**Objetivo general**

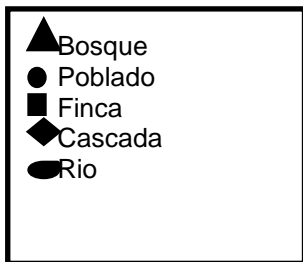
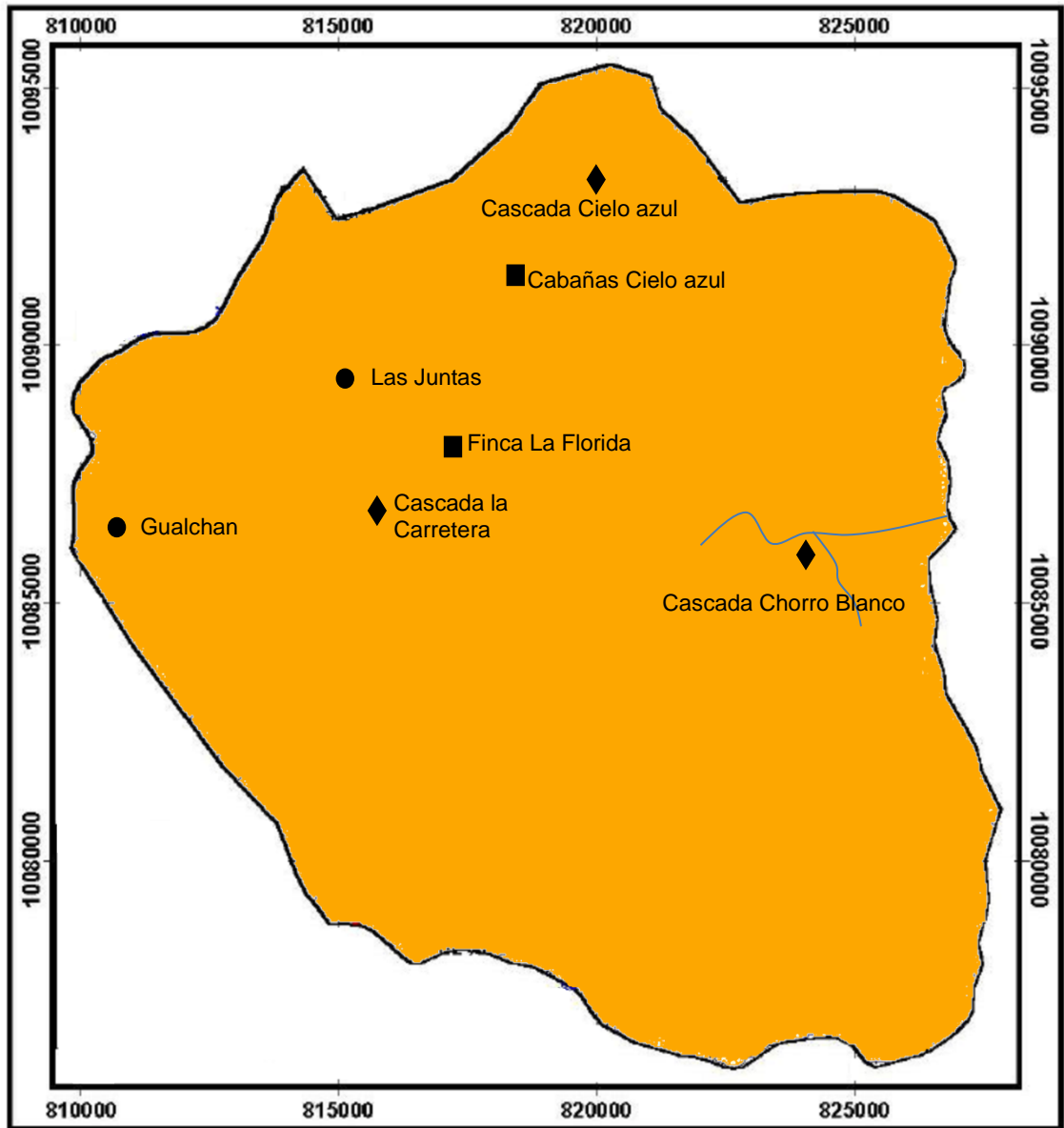
Brindar alturista nacional y extranjero la belleza escénica que guarda celosamente el paisaje goaltense para que este se impregne y viva en la memoria del guerrero nómadaque existe adentro de cada visitante.

**Objetivos específicos**

Captar la atención del visitante de países lejanos y cercanos, que la región no solo sea el paso obligatorio hacia otros territorios, al contrario que sea la carta de presentación del Ecuador.

Presentarun ápice de la belleza carchense una combinación entre cultura y naturaleza entre diversión y riesgo entre entrenamiento y acción en donde los mejores anfitriones y recepcionistas sean el rostro amable de su gente.

**Diseño del circuito**



DÍA	RECORRIDO	HORA	KM	VEHÍCULO	SERVICIOS	ACTIVIDADES
1	<p>Tulcán-Gualchán</p> <p>Las Junta-cascadachorro blanco.</p> <p>Cascada Chorro Blanco-Finca la florida.</p> <p>Finca la florida-cascada de la carretera.</p> <p>Cascada de la carretera-cabañas cielo azul.</p>	<p>8:00 am</p> <p>11:00 pm</p>	<p>173 km</p> <p>7 km</p> <p>8 km</p> <p>400 m.</p> <p>16 km</p>	Bus de turismo 15 Pax.	<p>Transporte</p> <p>Guía</p> <p>Desayuno</p> <p>Pesca deportiva</p> <p>Almuerzo</p> <p>Cena</p> <p>Bebidas</p> <p>Equipo de sonido</p> <p>Alojamiento.</p>	<p>Interpretación ambiental de la zona</p> <ul style="list-style-type: none"> <li>• Observación de animales menores</li> <li>• Cabalgata</li> </ul> <p>Pesca deportiva</p> <ul style="list-style-type: none"> <li>• Actividades de integración</li> <li>• Degustación de platos típicos</li> </ul>
2	Cabañas cielo azul-aseño a las cascadas de la hacienda	<p>8:00 am</p> <p>9:30 pm</p>	3 km	Cabalgata o caminata según la preferencia	<p>Desayuno</p> <p>Almuerzo</p> <p>Cena</p> <p>Alquiler de caballo</p> <p>Grupo de danza</p>	<p>Cabalgata</p> <p>Hidroterapia</p> <p>yoga</p> <p>Almuerzo con elaboración personal a la grille</p> <p>Degustación de platos típicos</p> <p>Muestra folclórica de grupo de danza</p>
3	<p>Cabañas cielo azul-Gualchán.</p> <p>Gualchán Tulcán</p>	<p>6:30 am</p> <p>1:30 pm</p>	<p>17 km</p> <p>173 km</p>	Bus de turismo 15 Pax	<p>Desayuno</p> <p>Almuerzo</p> <p>equipos de rafting</p> <p>Disfraces</p> <p>recuerdos</p>	<ul style="list-style-type: none"> <li>• Rafting</li> <li>• Hidroterapia y masajes (opcional)</li> <li>• Participación en simulacro de leyenda del venado</li> </ul>

Primer día

Concentración en la ciudad de Tulcán HORA 5:00 AM

8:00 am	Llegada a la comunidad de Gualchán (observación y fotografía)
9:00 am	Desayuno tipo americano en el parque del pueblo en festival gastronómico
10:00 am	Visita a la comunidad de las juntas (observación y fotografía)
11:00 am	Caminata hacia la cascada el chorro blanco
12:30 am	Actividades de baño, fotografía y observación de entorno
2:00 pm	Almuerzo típico en la finca la florida (las truchas) observación y pesca deportiva.
3:00 pm	Visita hacia la finca del hijo del señor de las truchas (observación de la producción en cultivos orgánicos)
5:00 pm	Visita a la cascada de la carretera (fotografía)
5:40 pm	Salida hacia la hacienda cielo azul
7:00 pm	Llegada a la hacienda cielo azul
7:30 pm	Hospedaje
8:00 pm	Bienvenida, cena tipo bufete degustación de bebidas típicas del Carchi y baile y actividades de integración
11:00 pm	Descanso

Segundo día

8:00 am	Desayuno en la hostería cielo azul
9:00 am	Actividades de agroturismo en la hacienda cielo azul o clase de yoga (opcional)
10:30 am	Actividades gastronómicas compartidas (asado)
12:30 am	Almuerzo al grille
2:00 pm	Cabalgata asenso hacia las cascadas de la hacienda (hidroterapia y masajes opcional)
6:30 pm	Llegada a la hostería
7:30 pm	Cena a la carta con platos típicos o estilo gourmet
8:30 p	Presentación de grupo de danzas del club ecológico
9:30	Descanso

Tercer día

6:30	salida hacia la comunidad de Gualchán
7:40	llegada a la comunidad de Gualchán
8:00	desayuno en el restaurante "doña Adelita"
9:00	caminata hacia el río verde
9:30	breves indicaciones sobre el rafting
10:00	actividades en el río verde de rafting
1:30	almuerzo típico en la comunidad de Gualchán
2:30	simulacro de recuerdos ancestrales "la cacería del venado"
5:00	despedida y entrega de recuerdos por parte de niños de la comunidad

Nombre del producto turístico "sol andino"

## Descripción del producto turístico y su duración: 3 días 2 noches

### Introducción

El Carchi es una tierra de encanto y folclore con múltiples facetas culturales y escenas naturales que son el orgullo de sus pobladores quienes brindan una sonrisa y todos los tesoros que engalanan sus prados es por ello que los extranjeros que visitan sus lugares siempre se llevan el recuerdo más grato que es un trozo de corazóncarchense.

Se quiere captar la atención del extranjero de países lejanos y cercanos que la región no solo sea el paso obligatorio hacia otros territorios, al contrario que sea la carta de presentación del Ecuador un país pujante y emprendedor el rostro de todo el territorio que emerge diariamente entre trabajo, regocijo y orgullo.

El paquete turístico permite presentar un ápice de la belleza carchense una combinación entre cultura y naturaleza entre diversión y riesgo entre entrenamiento y acción en donde los mejores anfitriones y recepcionistas sean el rostro amable de su gente.

### Primer día

En el primer día los turistas se verán recibidos por la cordialidad de las personas y con un delicioso desayuno con un festival gastronómico que se realizará en el parque de la comunidad de Gualchán, posteriormente después de esto se desplazaran a la comunidad de las juntas en donde ellos observaran el entorno y la realidad con la cual se topa diariamente su gente y podrán fotografiar una muestra de los pueblos pequeños de clima cálido del Ecuador este será preámbulo para dirigirnos a la cascada el chorro blanco escogida en este paquete por su frondoso caudal, su enorme caída y por ser una de las más bellas cascadas de Goaltal en el sendero hacia esta cascada los visitantes podrán observar varias especies de flora y de fauna además del hermoso paisaje en su arribaje.

El almuerzo será preparado en la finca la florida (las truchas) en este lugar se realizarán actividades de observación de crianza y engorde de truchas y pesca deportiva para las personas que deseen tener la experiencia de capturar la presa que quieren degustar.

La visita hacia la finca del hijo del señor de las truchas en donde se observará la producción en cultivos orgánicos, más adelante se visitará la cascada de la carretera y se capturarán imágenes únicas de este lugar, se desplazaran hacia la hacienda el cielo azul esta hacienda es un sitio ideal que el turista no puede dejar de visitar porque es la estructura hotelera mejor preparada de Goaltal.

La bienvenida será alucinante porque se preparan platos típicos estilo buffet y degustación de bebidas típicas carchenses acompañadas de un baile y actividades de integración en el cual se puedan combinar y compartir cultural en las cuales se rompan las barreras limítrofes y los turistas se sientan parte de una gran hermandad espiritual.

### Segundo día

El segundo día se verá atraído por el agroturismo en la hacienda cielo azul que goza de cultivos orgánicos en la cual las personas pueden obtener frutos de los árboles y hortalizas de la tierra que podrán degustar al mismo tiempo que las

cosecha en segundo lugar serán participes de la elaboración de artesanías y la preparación de alimentos a la parrilla un asado en el cual se pueden compartir experiencias leyendas y mitos que se tejen en la tradición oral de la región.

Un el lomo de un corcel serán llevados hacia las cascadas que tiene la finca y hay la personas podrán bañarse y tomar energías de los manantiales puros que se desbordan de las montañas se les espera una cena tipo gourmeta la carta con platos que ellos puedan elegir de toda la comida internacional presente en el menú.

Antes de descansar una muestra significativa de folclore será presentada ante sus ojos con el grupo de danzas del club ecológico los cuales demostraran sus cualidades al danzar bailes de las diferentes regiones del ecuador como muestra de una historia de vida de sus pobladores

Tercer día

Tempranose regresara a la comunidad de Gualchánporque aquí los espera un día de diversión y aprendizaje empezando con el desayuno que será típico en el restaurante de doña Adelita paraposteriormente realizar una caminata hacia el río verde en donde se realizara rafting con una antesala de una breve charla acerca de cuidados y precauciones que se debe tener en cuenta para esquivar peligros presenten en cualquier deporte extremo.

El almuerzo será acompañado de platos típicos y como plato fuerte y final un simulacro de la practica en el cual severán incluidos turistas y comunidad con un solo objetivo unirse con la misión de capturar a una entidad viviente y jugar como niños, aprender de las leyendas rurales y del ánimo de la comunidad por tener un mejor mañana.

Atractivos participantes

- Comunidad de Gualchán
- Comunidad las juntas
- Cascada “chorro blanco”
- Hostería “cielo azul”
- Cascada “ la carretera”
- Finca del hijo del señor de las truchas
- Finca “la florida (las truchas)”
- “tres cascadas”
- “rio verde”

Actividades a realizar

- Interpretación ambiental de la zona
- Observación de animales endémicos de la zona
- Observación de animales menores
- Caminata por la orilla de los ríos
- Cabalgata
- Fotografía del entorno
- Actividades de integración
- Degustación de platos típicos

- Participación en actividades gastronómicas
- Degustación y aprendizaje de la elaboración de productos de la industria panelera
- Baños en aguas de manantial
- Tradición oral
- Recreación
- Observación y participación en actividades de agroturismo
- Rafting
- Escalada
- Fotografía
- Observación de folclore ancestral
- Baño en aguas de manantial
- Hidroterapia y masajes (opcional)
- Participación en simulacro de leyenda del venado

#### Mecanismos de promoción

- Internet
- Folletos
- Operadoras
- Campañas de rescate del turismo en comunidades
- Buena atención para que el producto se venda solo
- Información de trípticos en lugares claves de la ciudad que visitan los turistas

#### Costos por pax

DÍA 1	COSTO 1 pax	DÍA 2	COSTO 1pax	DÍA 3	COSTO 1 pax
Desayuno	4,00	Desayuno	4,00		
Almuerzo	4,00	Almuerzo	4,00	Desayuno	2.00
Cena	4,00	Cena	4,00	Almuerzo	3.00
Alojamiento	15,00	Alquiler de caballo y masajes (opcional)	10.00	Equipos y Alquiler	25,00
Pesca deportiva	10.00	Alojamiento	15,00	Simulacro la cacería del venado (alquiler de trajes)	10.00
Equipos de sonido y bebidas	6,00	Guía	3,00	Guía	3,00
Transporte	8,00	Grupo de danza	5,00		
Guía	3,00	Transporte	8,00	Transporte	8,00
<b>Subtotal</b>	<b>54,00</b>		<b>53,00</b>		<b>51,00</b>

	Costo 15 pax	
	X día	X pax

Guía	45	3,00
Transporte	120	8,00

	15 pax
Día 1	54,00
Día 2	53,00
Día 3	51,00
Subtotal	158.00
	Servicios de salud y seguro 25
	Transporte 8
	Logística en instalaciones 5
<b>Imprevistos y Utilidad 30%</b>	48
<b>Total Precio del Paquete</b>	206

5.6.4 Tour No.4.



Reconcíliate con tu yo  
interno



SP-291-0136 © Rob Levine / The Stock Market

*Hare  
krshna, Hare  
krshna  
Krshna krshna  
Hare hare  
Hare rama hare  
rama  
D... ..*

# shanty ommm.....



SP-253-0160 © Rob Levine / The Stock Market

*El mejor tour místico natural ..... Un propuesta nueva que no puedes  
dejar pasar!!!!!! profesores yoguicos preparados en India-Mayapur*



F-204-0151 © Ariel Skelley / The Stock Market

TLF:098762



3 DÍAS – 2 NOCHES

**Nombre del producto: “SHANTY OMMMMM”**

10 a 15 PAXS

**Slogan:**“Paz y regocijo espiritual primeros..... sonidos del alma”

**Objetivo general**

Crear una ambiente propicio de libertad y tranquilidad para ese turista que lo invade el estrés y la preocupación pueda volver a su vida cotidiana con una energía innovadora y de cambio.

**Objetivos específicos**

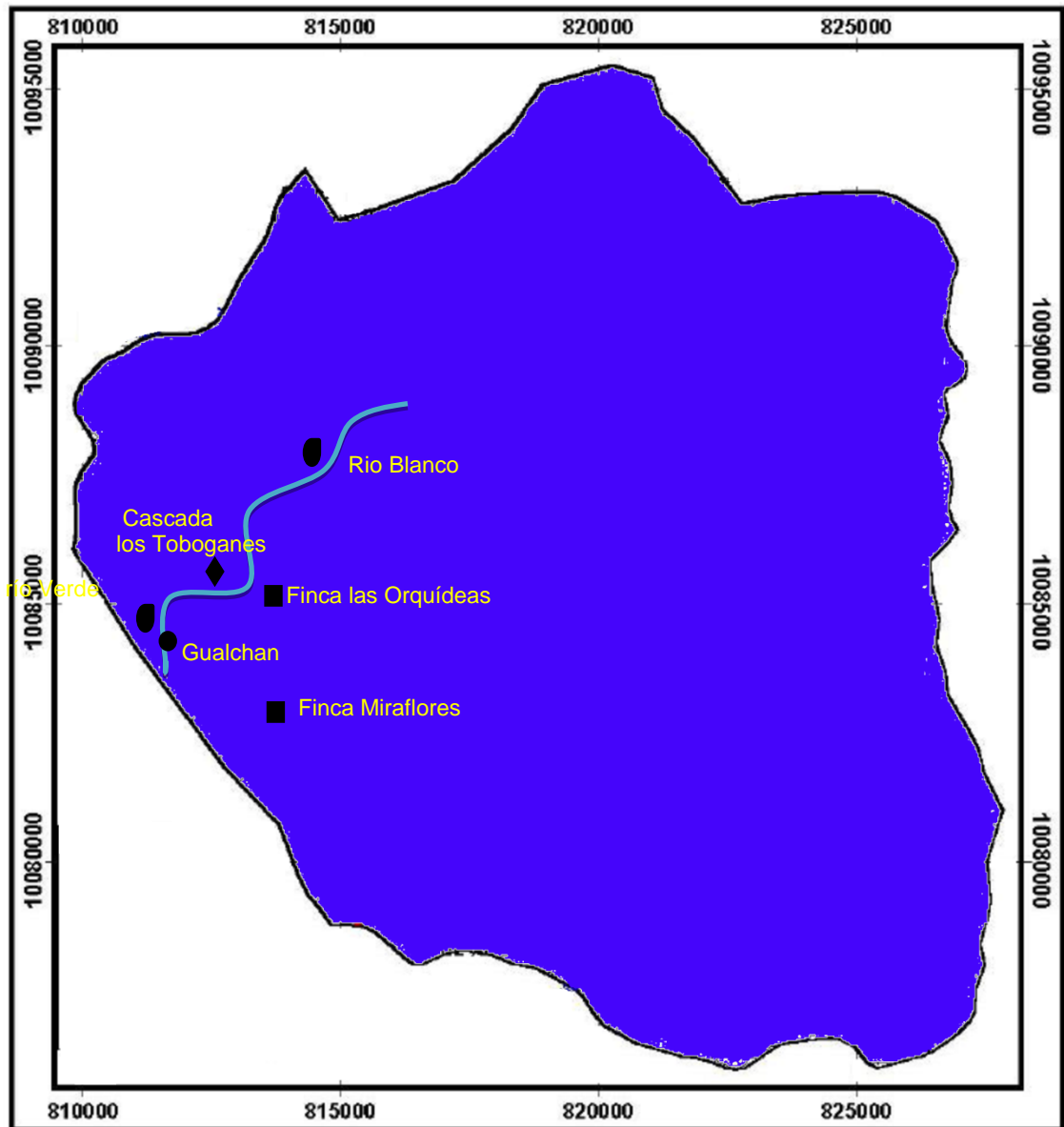
Obsequiar métodos y mecanismos con los cuales una persona puede ponerse en contacto con su propio espíritu olvidando así momentáneamente la tarea a cumplir en su vida y la situación en el mundo.

Dar a conocer herramientas necesarias para cambiar la vida y renovar la energía.

Renovar la vitalidad del participante y así que él se pueda convertirse en un oasis de paz para las demás personas y también ser un embajador de la paz espiritual.

Lograr que los participantes vuelvan a su cotidianidad llenos de regocijo y tranquilidad para que puedan afrontar las situaciones que se presentan y cumplir con el papel que como actores en la vida se ha querido protagonizar.

## Diseño del circuito



DÍA	RECORRIDO	HORA	KM	VEHÍCULO	SERVICIOS	ACTIVIDADES
1	<ul style="list-style-type: none"> <li>✚ Tulcán-Gualchán</li> <li>✚ Gualchán-hacienda las orquídeas</li> <li>✚ Hacienda las orquídeas-gualchan</li> <li>✚ Gualchán-rio blanco</li> <li>✚ Rio blanco-Gualchán</li> </ul>	8:00 am-10:30 pm	173 km 300 ms 300 ms 12 km 2 km	Bus de turismo 15 Pax	Desayuno Almuerzo Cena Charla de aromaterapia Charla de terapias florales  Prácticas de: <ul style="list-style-type: none"> <li>• Geoterapia</li> <li>• Masajes exfoliantes</li> <li>• Pilates</li> </ul> Test ayur vedico Danza hindú a base de mudras.	Charla de aromaterapia Charla de terapias florales  Prácticas de: <ul style="list-style-type: none"> <li>• Geoterapia</li> <li>• Masajes exfoliantes</li> <li>• Pilates</li> </ul> Test ayur vedico Danza hindú a base de mudras.
2	<ul style="list-style-type: none"> <li>✚ Gualchán-rio verde</li> <li>✚ Rio verde cascada de los toboganes.</li> <li>✚ Cascada los toboganes-finca Miraflores</li> <li>✚ Finca Miraflores-Gualchán</li> </ul>	4:00 am-6:00 pm	300 ms 2 km 3 km 250 ms	Bus de turismo 15 Pax	Desayuno almuerzo  Practica de: <ul style="list-style-type: none"> <li>• Mantras meditacionales</li> </ul> <ul style="list-style-type: none"> <li>• Mantras meditacionales</li> <li>• Hidroterapia</li> <li>• Taichí</li> </ul>	Practica de: <ul style="list-style-type: none"> <li>• Mantras meditacionales</li> </ul> Entrega de resultado de test ayurvedico y concejos Entrega de certificados Entrega de recuerdos

Primer día

Concentración en la ciudad de Tulcán

Hora	Actividades
8:00 am	Llegada a la comunidad de Gualchán
8:30 am	Desayuno con ensaladas de frutas orgánicas
9:00 am	Visita hacienda las orquídeas
11:00 am	Charla ¿cómo los colores la aroma terapia puede cambiar mi vida?
12:00 am	Charla sobre plantas medicinales curativas y terapias florales
2:00 pm	Almuerzo vegetariano el restaurante "doña Adelita"
3:00 pm	Caminata hacia las orillas del río blanco
3:30 pm	Geoterapia, masajes exfoliantes y prácticas de Pilates a las orillas del río
6:30 pm	Despedida del sol con la oración "gayatri mantra"
7:00 pm	Test y charla ayur védica
8:30 pm	Cena ayur védica según los resultados de su test
9:00 pm	Presentación de danza hindú a base de mudras (explicación previa con significados)
10:30 pm	Descanso en las instalaciones del hotel de Gualchán Goaltal

Segundo día

4:00 am	Recibimiento del "prana jama"
6:00 am	Clase de yoga en la finca paraíso escondido
8:00 am	Desayuno y degustación de platos hindúes
9:00 am	Desplazamiento a las orillas del río verde
9:30 am	Clase y prácticas de superación personal a través de mantras meditacionales
12:30 am	Bufete vegetariano con platos típicos védicos
1:15 pm	Asenso y caminata hacia la cascada de los toboganes
2:15 pm	Llegada hacia la cascada de los toboganes
2:30 pm	Charla sobre beneficios de la "hidroterapia" y "taichi"
3:00 pm	Práctica de "hidroterapia" y taichí
4:00 pm	Caminata hacia la finca de cultivo familiar Miraflores
4:30 pm	Llegada y recolección de frutas orgánicas
5:30 pm	Clausura y entrega de certificados por parte del guía y "siksa gurú"
6:00 pm	Despedida y entrega de recuerdos y test ayur védico

Nombre del producto turístico: "seminario consiente shanty ommmmmmmm"

Descripción del producto turístico y duración: 2 días una noche

Introducción

El misticismo de la naturaleza encierra una gran energía y muchos misterios aún no develados: se realizan viajes al interior de tu espíritu en el cual te conocerás a ti mismo.

Estas son algunas de las actividades que junto a la aventura propia de estar sumidos en las profundidades de aguas vírgenes, le permitirán conocer mejor la composición y el verdadero deseo y servicio de tu alma y lo ayudarán a entender mejor su propio mundo interior que en su estado natural y contacto con la madre naturaleza aflora como una planta que se despierta ante el suave acariciar de los rayos del sol.

Este seminario ayudará a conocer las múltiples facetas del espíritu desdoblándose así en un plano que no solo toca la superficie material y que se traslada a dimensiones de verdadera espiritualidad y conocimientos que no han sido puestos en las manos.

Conocimientos que servirán de enfoque positivo para seguir su vida y a la vez compartir con las demás personas que están sedientas de espiritualidad en este mundo que se sumerge cada vez más en la superficialidad.

Primer día

Este primer día empieza con un delicioso desayuno a base de frutas orgánicas deliciosas básicas e ideales para el buen funcionamiento del tracto digestivo. Posteriormente se realizará una visita al orquideario en donde se darán clases de plantas medicinales y curativas acompañadas de aromaterapias y práctica de cómo estas disciplinas pueden cambiar su enfoque de la vida.

El menú es elaborado con productos y tubérculos de la zona por lo tanto es netamente vegetariano ya el no consumo de carne ayuda a combatir enfermedades como el colon, la gota y ayuda a controlar el aumento de células cancerígenas así como a disminuir la presión y regular el carácter porque no se ingiere la adrenalina que suelta el animal a la hora de ser matado.

El río blanco es el lugar propicio para desarrollar actividades y charlas sobre geoterapia, que es la ciencia en la cual con los elementos y nutrientes de la tierra la gente cura sus dolencias como la artritis , masajes exfoliantes si se quiere pieles libres de toxinas y luminosas y prácticas de Pilates a las orillas del río el Pilates es una práctica milenaria que se realiza en países como china e india que une el yoga con la actividad física para esta práctica se necesita elementos de ayuda para la flexibilidad y estos serán proporcionados por las personas que estén a cargo de dictar este pequeño pero enriquecedor seminario.

La despedida del sol es básica en la renovación de energía para un “nuevo amanecer al día siguiente” el gayatrimantra es una oración que enaltece tu espíritu lollena de vitalidad y hace reconocer las falencias que se ha tenido en el día como seres humanos y los aciertos que refuerzan una introspección que siendo perseverantes en esta práctica enseñara como se puede evolucionar espiritualmente día a día.

El ayur veda es una ciencia que toma sus aspectos tanto físicos como psíquicos de tu personalidad para llegar a conocer la forma correcta con la cual usted puede alimentarse las personas se enfocan en tres aspectos individuales capa –pita –bata y es en estos tres mecanismos que se enfocan al turista para que pueda mejorar sus estados físico y psicológico según le convenga para mejorar sus posturas frente a la vida.

La cena se servirá tres distintos menú los cuales contienen alimentos específicos para cada rama del ayur veda y según su test usted pueda tomar estos alimentos para que aprenda alimentarse según la necesidad de su cuerpo.

Como gran despedida de este enriquecedor día se presentará una danza hindú, esta danza será basada con mudras que son mecanismos con los cuales usted puede mover sus manos de cierta manera con la cual se puede captar la energía del medio que lo rodea y de los cinco elementos de la naturaleza como: aire-agua-tierra –fuego-éter.

El hospedaje es en el hotel de Gualchán sus habitaciones son confortables y aseadas para recobrar las energías para el día siguiente.

## Segundo día

Recibir el pranayama y la primera luz del sol es muy favorable para renovar energías y empezar un día cargado de positivismo e ímpetu de renovación. En esta práctica se enseña como respirar aprovechando que se tienen este un aire limpio y la sonoridad del lugar es muy propicia por que acompaña la bella música del cantar de las aves.

Cuando ya ha salido la luz del sol es el momento adecuado para empezar con la clase de yoga por que las posturas que exige esta disciplina son para captar la energía solar y no el calor abrigador, el yoga proporcionara la flexibilidad física por que coloca los órganos en su verdadero lugar que de pronto por malas posturas y costumbres en la vida se han distorsionado de su labor y el sosiego mental que

tanto se anhela tener en el alma.

Para proporcionar un conocimiento de gastronomía internacional se tiene preparado un desayuno tipo hindú en el cual usted puede reconocer una cultura ajena a la propia y acoger esta experiencia sin igual.

El grupo se desplazará al río blanco en donde se abrirá un dialogo en el cual sepueda oxigenar las experiencias de frustración frente a la vida y recibir pautas con las cuales se pueda combatir estos sentimientos dañinos todo esto se elaborará con la ayuda del practicas mantra meditacionales que con el entorno acompañado de la naturaleza es el momento propicio para elaborar procesos de duelo emocional y progreso vital.

El almuerzo está compuesto por un bufete védico que se compone de platos exquisitos pero favorables para la salud el turista puede degustar estos manjares y cuidar su bienestar al mismo tiempo.

La caminata liberara de toxinas e intensificara la función pulmonary cardiovascular ayuda a crear una mentalidad de acogimiento ante el deporte y la actividad física.

La cascada los toboganes ha sido elegida en este paquete porque su caudal es intenso y su afluencia de agua es exuberante además por tener una caída que encaja justo para que descargue sus aguas en las espaldas es un punto muy importante para la hidroterapia que conjuga masajes naturales del agua y capitación de energía por entorno natural y poder curativo y mineral del agua.

La recolección de los frutos con sus propias manos será una experiencia inigualable porque se regalaran frutas que usted misma extraiga de los arboles así se motiva a cuidar la tierra y proteger los nichos y oasis naturales que son tan nobles y buenos al brindarnos estos deliciosos frutos.

Para incentivar a que la visita a este lugar se acrecenté y motivar la colaboración e interés de la gente a este paquete muy poco común se les va a proporcionar un diploma de seminario con el cual el visitante se sentirá lleno de conocimientos místicos.

La energía en su vida se renueva y se tienen mecanismos para combatir el negativismo y si se prevalece y se es constante esto va a llevar a la plenitud de la existencia sana.

#### Atractivos participantes

- Cascada de los toboganes
- Orquideario el manantial
- Rio blanco
- Rio verde
- Finca paraíso escondido

#### Actividades a realizar

- Degustación de platos vegetarianos
- Degustación de bufete hindú
- Degustación de platos ayur védicos
- Clases de aromaterapias y plantas curativas
- Clase práctica de yoga

- Clase práctica de Pilates
- Clase práctica de taichí
- Mantra meditacionales
- Hidroterapia
- Charla motivadora
- Recolección de frutos orgánicos
- Observación de danza hindú
- Clase práctica de la teoría de las mudras
- Caminata
- Observación de fauna y flora endémica

#### Mecanismos de promoción

- Internet
- Folletos
- Operadoras
- Campañas de rescate del turismo en comunidades
- Buena atención para que el producto se venda solo
- Información de trípticos en lugares claves de la ciudad que visitan los turistas
- Lugares de predica y yoga-monásticos que promocionen los tours
- Seminarios.

#### Costos por pax

DÍA 1	COSTO 1 PAX	DÍA 2	COSTO 1 PAX
Desayuno	3.00		
Almuerzo	3,00	Desayuno	3,00
Cena	4,00	Almuerzo	3,00
Alojamiento	6,00	Cena	3,00

Charla de aromaterapia	10.00	Practica de: mantras meditacionales	10.0
Charla de terapias florales	20.00		
Prácticas de: Geoterapia	10.00		
Masajes exfoliantes Pilates Test ayur vedico	15.00		
Danza hindú a base de mudras.	10.00	Resultado de test certificados	2.00 3,00
Transporte	8,00	recuerdos	2,00
Sixa guru	4,00	Transporte	8,00

Subtotal	89,00		34,00
----------	-------	--	-------

	Costo 15 pax	
	X día	X pax
Guía	45	3,00

Transporte	120	8,00
------------	-----	------

	15 pax
Día 1	89,00
Día 2	34,00
Subtotal	123,0
	Servicios de salud y seguro 15
	Logística en instalaciones 10
Imprevistos y Utilidad 30%	37
Total Precio del Paquete	160

## VI. BIBLIOGRAFÍA.

- Acerenza, M. (2007). *Promoción turística*. México: Ed. Trillas.
- Anello de Hernández, J. (s.r.). *Publicidad y planificación estratégica*.
- Boullón, R. (2009). *Las actividades turísticas y recreacionales*. México: Ed. Trillas.
- Boyle, S.(2000). *Planificar e interpretar un proceso efectivo y eficiente*. *Jornadas internacionales de turismo*. Entre ríos: Ed. Federación.
- Campos, M. (2009). *Turismo sustentable*. México: Ed. Trillas.
- De la Torre Padilla, P. (1999). *El turismo fenómeno social*. México: Ed. FCE.
- Ejarque, J. (2005). *Destinos turísticos de éxito*. Madrid: Ed. Pirámide
- Gurria Di-Bella. *Manual introducción al turismo*. México: Ed. Trillas
- Cordero Ramírez, J. *Marketing estratégico en turismo*. México: Ed. Trillas.
- Leeds Metropolitan University. (1999). *El turismo sustentable y el patrimonio cultural: una revisión de la asistencia para el desarrollo y su potencial para promover la sustentabilidad*.
- Molina, S. (2007). *Fundamentos del turismo de la fase industrial a la innovación*.
- Molinari, R.(2005). *Evaluación del componente cultural de la cumbrecita y alternativas para el manejo del establecimiento peñón del águila*. Córdoba: MS consultoría.
- Molinari, R. (2004). *Evaluación de atractivos culturales para el desarrollo turístico de la comarca noroeste de la provincia de santa cruz. Plan de desarrollo turístico regional*. Santa Cruz: Consultores asociados.
- Molinari, R. y Ferraro, I. (2001). *Articulando el arte: manejo para el desarrollo y beneficio de las comunidades de pertenencia*. La Habana: 1er. Taller internacional de arte rupestre.
- Morales, A. (2009). *Turismo en el mundo*.
- OMT. (1994). *Introducción al turismo*. New York:
- Ratto, N.(2001). "*Proyecto de turismo cultural para la provincia de Catamarca - depto. Andalgalá - argentina*". Buenos Aires: foro virtual de antropología.
- Taubenschlag, R. (2002). *Herramientas de interpretación ambiental. Dirección de interpretación y educación ambiental. Administración de parques nacionales*.
- UICN. (1997). *Evaluación del progreso hacia la sostenibilidad: enfoque, métodos, herramientas y experiencias de campo*. Cambridge: Equipo internacional de evaluación UICN.
- Unidad de Desarrollo Comunitario-Municipalidad de Chambo. (2002). *Diagnóstico situacional - breve visión de los posibles proyectos turísticos en el cantón Chambo*.
- Viñals Blasco, J. (2002). *Turismo en espacios naturales y culturales II*. Valencia: Editorial Universidad Politécnica de Valencia.
- Yucta, P. (2000). *Documento ciclo de proyectos turistas*. Riobamba:
- Zamorano, F. (2007). *Turismo alternativo y servicios turísticos diferenciados*. México: Ed. Trillas.

CONSTITUCIÓN ECUATORIANA 2008

LEY DE EDUCACIÓN SUPERIOR

REGLAMENTO PARA LOS CENTROS TURÍSTICOS COMUNITARIOS

LEY DE TURISMO

**PAGINAS DE INTERNET**

¿Qué es turismo? Extraído el 20 de julio de 2011 desde  
<http://www.misrespuestas.com/que-es-el-turismo.html>

La red de ambar. Tour alternativos y ecoculturales. Extraído el 23 de julio de 2011 desde  
<http://www.lareddeambar.blogspot.com/.../tours-alternativos-y-ecoculturales>

LUCKE, J. Turismo. Extraído el 22 de julio de 2011 desde  
<http://www.monografias.com.Turismo>

Marketing turístico. Extraído el 17 de julio de 2011 desde  
<http://www.joselicata.com/libros-sobre-ecoturismo>

ECUADOR TRAVELS. Turismo en Ecuador. Extraído el 12 de julio de 2011 desde  
<http://www.ecuador.us/turismo.htm>

ECOPORTAL. Turismo Sustentable, Eco-turismo y turismo no convencional. Extraído el 15 de julio de 2011 desde  
<http://www.ecoportel.net/content/view/full/155>

ECOTURISMO. Turismo de aventura. Extraído el 11 de julio de 2011 desde  
<http://www.ecoturismo.com>

VISITING MÉXICO. Turismo ecológico en México. Extraído el 2 de agosto de 2011 desde  
<http://www.visitingmexico.com/mx/turismo.../turismo-ecologico.php>

ECOTOTAL. Ecoturismo. Turismo ecológico. Definición de Ecoturismo. Extraído el 2 de agosto de 2011 desde <http://www.ecototal.com/ecoturismo>

**ANEXOS.**

## FOTOS.



Tomada por: Paola Andrea Benavides Montenegro  
Comunidad de Gualchán  
-Parque  
-descenso al río



Tomada por: Paola Andrea Benavides Montenegro  
Comunidad corazón del mundo nuevo  
Casa típica del pueblo  
Parque de la comunidad y deportes practicados en ella



Tomada por: Paola Andrea Benavides Montenegro  
Estado del puente de acceso a la comunidad de corazón del mundo nuevo



Tomada por: Paola Andrea Benavides Montenegro  
Estado de deterioro de la antigua estación del tren



Tomadas por: Paola Andrea Benavides Montenegro  
Comunidad las juntas  
Parque del pueblo  
Casas típicas de la comunidad

Propaganda de evidencia de elaboración de proyectos parroquiales



Tomada por: Paola Andrea Benavides Montenegro  
Salón comunal en donde se pretende construir albergue turístico.

### **Iglesia Corazón del Mundo Nuevo.**



Tomada por: Paola Andrea Benavides Montenegro  
Iglesia sagrado corazón de Jesús de la comunidad del corazón del mundo nuevo  
Panorámica de la comunidad corazón del mundo nuevo tomada desde la iglesia



Tomada por: Paola Andrea Benavides Montenegro  
Cascada chorro blanco  
Personas que aparecen en la foto: Richard Villareal y Alex Burbano



Tomada por: Paola Andrea Benavides Montenegro  
Cascada la carretera  
Personas que aparecen en la foto Paola Benavides.



Tomadas por: Paola Andrea Benavides Montenegro  
Rio el cual se tiene que atravesar para llegara la cascada



Tomada por: Paola Andrea Benavides Montenegro  
Colegio que se encuentra en el paso para la llegada a la cascada del simio  
Cascada del Simio  
Tomada por: Amparo Peñafiel

### **Cascada el tobogan**



Tomada por: Mauricio Revelo  
Cascada Santa Rosa  
Personas que aparecen en la foto: Sady la Torre



Tomada por: Paola Andrea Benavides Montenegro  
Cascada la María  
Persona que aparece en la foto: Edison Sandoval



Tomada por: Paola Andrea Benavides Montenegro  
Señalización del camino que conduce a la cascada orquídea bella.



Tomada por: Paola Andrea Benavides Montenegro  
Rio verde



Tomada por: Paola Andrea Benavides Montenegro  
Panorámica del río banco tomada desde un cerro



Tomadas por: Paola Andrea Benavides Montenegro desde la cortadera  
Bosque las golondrinas  
Animales endémicos de la zona  
Especies frutales endémicas de la zona



Tomada por: Paola andera Benavides Montenegro  
Finca de cultivo familiar Miraflores  
Persona que aparece en la foto enfermero propietario de la finca.



Tomada por Paola Andrea Benavides Montenegro  
Finca valle hermoso (corazón del mundo nuevo)  
Piscinas de crianza de truchas  
Personas que aparecen en la foto: EdisonSandoval, CelsoZurita, María de Zurita e hijos de la pareja.



Tomado por: Paola Andrea Benavides Montenegro  
Finca paraíso escondido  
Construcciones que tiene la finca



Tomadas por: Paola Andrea Benavides Montenegro  
 Propietario Luis Quiroz  
 Cabaña tipo chalet ecológico  
 Finca la florida  
 Piscina para la crianza de truchas



Tomadas por: Paola Andrea Benavides Montenegro  
 Hacienda mundo nuevo  
 Trapiche para la elaboración de panela



Tomadas por: Paola Andrea Benavides Montenegro  
 Cultivos orgánicos sembrados en las fincas del Goaltal



Tomada por: Paola Andrea Benavides Montenegro  
 Plantas y flores parasitas endémicas de la zona.



Tomadas por: Paola Andrea Benavides Montenegro  
Animales menores criados en las fincas familiares, marranos, gallinas, caballos, cuyes, patos, tortugas.



Tomado por: Paola Andrea Benavides Montenegro  
Manifestaciones culturales, Banda del pueblo, Habitantes de la comunidad.

## FICHAS DE INVENTARIOS DE ATRACTIVOS TURÍSTICOS.

01

### REGISTRO DE DATOS DE LOS ATRACTIVOS TURISTICOS

### FICHA PARA INVENTARIO DE ATRACTIVOS TURISTICOS

#### 1.DATOS GENERALES

ENCUESTADOR: Paola Andrea Benavides Montenegro

FICHA No 012

SUPERVISOREVALUADOR: Gustavo Lucero

FECHA : FEBRERO DE 2007

NOMBRE DEL ATRACTIVO: río BLANCO

PROPIETARIO: .....

CATEGORÍA: SITIOS NATURALES TIPO: RÍOS. SUBTIPO: RÁPIDOS O RAUDALES

#### 2.UBICACIÓN LATITUD: 89017 N LONGITUD: 816545 E

PROVINCIA: CARCHI

CANTÓN: ESPEJO

LOCALIDAD: EL GOALTAL

CALLE: .....

NÚMERO: .....

TRANSVERSAL: .....

#### 3.CENTROS URBANOS MAS CERCANOS AL ATRACTIVO

NOMBRE DEL POBLADO: GUALCHÁN

DISTANCIA (km): 6,5.

NOMBRE DEL POBLADO: SALINAS

DISTANCIA (Km): 50,3

<b>C A L O R I N T I R I D S E A C O D</b>	<b>V</b>	<b>4.CARACTERÍSTICAS FÍSICAS DEL ATRACTIVO</b>		
	<b>A</b>	ALTURA(m.s.n.m.):1372	TEMPERATURA (°C): 17	PRECIPITACIÓN PLUVIOMÉTRICA(cm <sup>3</sup> ) 2000-2500
	<b>L</b>	LATITUD.....LONGITUD .....		
	<b>O</b>	<b>ORIGEN</b>		
	<b>R</b>	Nace en los páramos de Colimba, zona que los geógrafos le conocen con el nombre de Altos del Boliche, porque éstos se constituyen en unión con los Páramos de El Ángel en la Cordillera Occidental.		
	<b>I</b>	<b>TAMAÑO</b>		
	<b>N</b>	En su curso varía las dimensiones. Desde su nacimiento hasta su desembocadura en el río Mira tiene aproximadamente unos 25 kms de longitud		
	<b>T</b>	<b>CALIDAD DEL AGUA</b>		
	<b>I</b>	El agua del río es cristalina y presenta un color transparente, la temperatura es de 10°C. La calidad del agua es muy buena presenta gran cantidad de oxígeno disuelto debido al continuo choque con las rocas que están en todo su recorrido.		
	<b>R</b>	<b>FLORA Y FAUNA</b>		
	<b>I</b>	Flora: canelo ( <i>Ocotea sp.</i> ), cedro ( <i>Cedrela sp.</i> ), sangre de drago ( <i>Crotón sp.</i> ), pate gallo ( <i>Shefflera sp.</i> ), papa blanca, guarumbos ( <i>Cecrop/a</i> ), bromelias ( <i>Tillandsia sp.</i> ), heléchos ( <i>Trie/romanes sp.</i> ), orquídeas, achira, palmito, gualte, palma, guayusa ( <i>Hedyosmun cumbalense</i> )		
	<b>D</b>	Fauna: puma ( <i>Felis concolor</i> ), guatin, ardilla ( <i>Sciurus granatensis</i> ), pava de monte ( <i>Penelope montagnii</i> ), lánaras, gallo de la peña ( <i>Rupícola peruviana</i> ), golondrinas ( <i>Nothoprocta sp.</i> ), mono machín, soche ( <i>Mazama rutina</i> ), armadillo ( <i>Dasyopus novencinctus</i> ), erizo, papagayos, tucán andino ( <i>Andigena laminirostris</i> ), oso de anteojos ( <i>Tremarctus ornatus</i> ), sahino.		
	<b>S</b>	<b>DESCRIPCIÓN DEL PAISAJE</b>		
	<b>E</b>	El río presenta un paisaje heterogéneo porque se puede observar remanentes de bosque nativo al igual que cultivos propios de la zona y pastizales. También se aprecian pendientes suaves y fuertes con relieves ondulados y montañosos. El clima es ecuatorial mesotérmico semi húmedo. La belleza escénica del lugar contrasta con la presencia del río.		
	<b>A</b>	<b>DESCRIPCIÓN DE SUS RIBERAS</b>		
	<b>C</b>	Sus riberas son rocosas, rodeadas por remanentes de vegetación nativa, existe presencia de cultivos lo que determina una intervención antropogénica. Todo el recorrido del río se lo puede apreciar en toda la vía que conduce al visitante desde Gualchán a las Juntas		
	<b>O</b>			

C A L I D A D	V A L O R  E X T R I N S E C O	4.USOS (SIMBOLISMO)	5. ESTADO DE CONSERVACIÓN DEL ATRACTIVO
		fotografía	ALTERADO <input type="checkbox"/> NO ALTERADO <input type="checkbox"/>
		Deportes extremos	DETERIORADO <input type="checkbox"/> CONSERVADO <input checked="" type="checkbox"/>
		hidroterapia	EN PROCESO DE DETERIORO <input type="checkbox"/>
		Relajación y meditación	CAUSAS: el atractivo esta conservado y se evidencia un caudal limpio y sin basuras
			PATRIMONIO (Atractivos Culturales)
			Nombre: _____
			Fecha de Declaración: _____
			Categoría: Patrimonio de la Humanidad <input type="checkbox"/>
			Patrimonio del Ecuador <input type="checkbox"/>
			6. ESTADO DE CONSERVACIÓN DEL ENTORNO
			ALTERADO <input type="checkbox"/> NO ALTERADO <input checked="" type="checkbox"/>
			DETERIORADO <input type="checkbox"/> CONSERVADO <input type="checkbox"/>
			EN PROCESO DE DETERIORO <input type="checkbox"/>
	CAUSAS: en general el estado es bueno más sin embargo el camino presenta un poco de basura en su sendero.		
	ORGANIZACIÓN Y CUMPLIMIENTO (ACONTECIMIENTOS PROGRAMADOS)		

A P O Y O	7.INFRAESTRUCTURA VIAL Y DE ACCESO												
	TIPO	SUBTIPO	ESTADO DE LAS VÍAS			TRANSPORTE	FRECUENCIAS				TEMPORALIDAD DE ACCESO		
			B	R	M		DIARIA	SEMANAL	MENSUAL	EVENTUAL	DÍAS AL AÑO		
	TERRESTRE	ASFALTADO				BUS	x						
		LASTRADO				AUTOMÓVIL	x						
		EMPEDRADO				4X4	x						DÍAS AL MES
		SENDERO	x			TREN							Culturales: Día Inicio: Día Fin:
	ACUÁTICO	MARÍTIMO				BARCO							Naturales:
						BOTE							
		FLUVIAL				CANOA							
						OTROS							
	AÉREO					AVIÓN							Culturales: Día Inicio: Día Fin:
						AVIONETA							
					HELICÓPTEROS							Naturales:	
Observaciones: el río presenta un escenario hermoso y diverso como para implementarlo como atractivo para los tours.													

02

**REGISTRO DE DATOS DE LOS ATRACTIVOS TURISTICOS**

**FICHA PARA INVENTARIO DE ATRACTIVOS TURISTICOS**

**1.DATOS GENERALES**

ENCUESTADOR: Paola Andrea Benavides Montenegro

FICHA No 023

SUPERVISOR EVALUADOR: MINISTERIO DE TURISMO REGIONAL SIERRA NORTE

FECHA : FEBRERO DE 2007

NOMBRE DEL ATRACTIVO: CASCADA CHORRO BLANCO

PROPIETARIO: .....

CATEGORÍA: SITIOS NATURALES TIPO: RÍOS. SUBTIPO: CASCADAS

**2.UBICACIÓN LATITUD: 88469 N LONGITUD: 818324 E**

PROVINCIA: CARCHI

CANTÓN: ESPEJO

LOCALIDAD: EL GOALTAL

CALLE: .....

NÚMERO: .....

TRANSVERSAL: .....

**3.CENTROS URBANOS MAS CERCANOS AL ATRACTIVO**

NOMBRE DEL POBLADO: GUALCHÁN

DISTANCIA (km): 6,5.

NOMBRE DEL POBLADO: SALINAS

DISTANCIA (Km): 50,3

<b>C A L O A R L I N T I D S E A C O D</b>	<b>4.CARACTERÍSTICAS FÍSICAS DEL ATRACTIVO</b>			
	<b>V</b>	ALTURA(m.s.n.m.):1619	TEMPERATURA (°C): 13	PRECIPITACIÓN PLUVIOMÉTRICA(cm <sup>3</sup> ) 1500-1750
	<b>A</b>	LATITUD.....LONGITUD .....		
	<b>L</b>	<b>TAMAÑO</b>		
	<b>O</b>	Tiene 70 m de alto y 10m de ancho.		
	<b>A</b>	<b>CALIDAD DEL AGUA</b>		
	<b>R</b>	El agua de la cascada es cristalina y presenta un color transparente, la temperatura es de 10°C. La calidad del agua es muy buena presenta gran cantidad de oxígeno disuelto debido a que sus orígenes son en zonas con pendientes bastante fuertes y continuo choque en rocas.		
	<b>L</b>	<b>FLORA Y FAUNA</b>		
	<b>I</b>	Flora: canelo ( <i>Ocotea sp.</i> ), cedro ( <i>Cedrela montana</i> ), sangre de drago ( <i>Crotón sp</i> ), pate gallo ( <i>Shefflera sp.</i> ), papa blanca, guarumbo ( <i>Cecropia sp.</i> ), bromelias ( <i>Tillandsia sp.</i> ), helechos ( <i>Trichomanes sp</i> ), orquídeas, achira, palmito, guaite, palma, guayusa ( <i>Hedyosmum cumbalense</i> )		
	<b>N</b>	Fauna: puma ( <i>Felis concolor</i> ), guatín, ardilla ( <i>Sdurus granatensis</i> ), pava de monte ( <i>Penélope montagnii</i> ), lánaras, gallo de la peña ( <i>Rupicola peruviana</i> ), golondrinas ( <i>Nothiochelidon sp</i> ), mono machín, soche ( <i>Mazama rutina</i> ), armadillo ( <i>Dasybus novencinctus</i> ), erizo, papagayos, tucán andino ( <i>Andigena laminirostris</i> ), oso de anteojos ( <i>Tremarctus ornatos</i> ), sahino.		
<b>I</b>	<b>DESCRIPCIÓN DEL PAISAJE</b>			
<b>D</b>	La cascada se encuentra dentro de un bosque secundario, rodeada de pendientes abruptas que sobrepasan el 70%. La vegetación que rodea a la cascada corresponde a ceja de montaña, la misma que se caracteriza por presentar climas de alta pluviosidad con variación de temperaturas y gran humedad ambiental lo que da como resultado una considerable cantidad de especies herbáceas y leñosas acompañadas de especies epífitas. Dicha vegetación es exuberante por las pocas especies de gran valor socio ambiental.			
<b>S</b>	Esta cascada se encuentra dentro del conjunto de suelos D, los cuales son derivados de materiales piroclásticos, alopatóicos, francos a arenosos con gran capacidad de retención de agua, son muy negros y presentan un horizonte amarillo de gran espesor, el relieve es ligero a moderadamente ondulados. Presenta un clima ecuatorial mesotérmico semi húmedo.			
<b>E</b>	<b>VADOS</b>			
<b>A</b>	Por la fuerte caída de agua que presenta la cascada se ha formado un vado de 8.5m <sup>2</sup> al cual se accede descendiendo por un sendero lodoso debido a la salpicadura del agua que choca con las rocas en la parte baja. Además se puede sentir la fuerte presión de la caída del agua. En el margen derecho del vado se aprecia gran cantidad de orquídeas.			
<b>C</b>				
<b>O</b>				
<b>D</b>				

C A L I D A D	V A L O  E X T R I N S E C O	4.USOS (SIMBOLISMO)	5. ESTADO DE CONSERVACIÓN DEL ATRACTIVO	
		fotografía	ALTERADO <input type="checkbox"/> NO ALTERADO <input type="checkbox"/>	
		rápel	DETERIORADO <input type="checkbox"/> CONSERVADO <input checked="" type="checkbox"/> EN PROCESO DE DETERIORO <input type="checkbox"/>	
		meditación	<u>La cascada tiene un gran caudal y se evidencia su obvio estado de conservación</u>	
		hidroterapia	PATRIMONIO (Atractivos Culturales)	
		yoga	Nombre: _____	
		taichí	Fecha de Declaración: _____	
		Deportes extremos	Categoría: Patrimonio de la Humanidad <input type="checkbox"/>	
		_____	Patrimonio del Ecuador <input type="checkbox"/>	
		_____	6. ESTADO DE CONSERVACIÓN DEL ENTORNO	
		_____	ALTERADO <input type="checkbox"/> NO ALTERADO <input type="checkbox"/>	
		ORGANIZACIÓN Y CUMPLIMIENTO (ACONTECIMIENTOS PROGRAMADOS)	DETERIORADO <input type="checkbox"/> CONSERVADO <input type="checkbox"/> EN PROCESO DE DETERIORO <input checked="" type="checkbox"/>	
		_____	CAUSAS: <u>El sendero por el cual transitan las personas presentan basuras que se han arrojado</u>	
_____	<u>En su camino y es una mal punto con el cual se van a encontrar los turista que visiten.</u>			
_____	_____			
_____	_____			

TIPO	SUBTIPO	ESTADO DE LAS VÍAS			TRANSPORTE	FRECUENCIAS				TEMPORALIDAD DE ACCESO	
		B	R	M		DIARIA	SEMANAL	MENSUAL	EVENTUAL	DÍAS AL AÑO	
		TERRESTRE	ASFALTADO					BUS	x		
	LASTRADO				AUTOMÓVIL	x				365	
	EMPEDRADO				4X4	x				DÍAS AL MES	
	SENDERO		xxxxx		TREN					Culturales:	Día Inicio:
ACUÁTICO	MARÍTIMO				BARCO						Día Fin:
					BOTE					Naturales:	
	FLUVIAL				CANOA						
					OTROS					HORAS AL DÍA	
AÉREO					AVIÓN					Culturales:	Día Inicio:
					AVIONETA						Día Fin:
					HELICÓPTEROS					Naturales:	
Observaciones:											
El acceso a la cascada se debe realizar solamente a pie no ingresa ningún tipo de vehículo a ella.											

A  
P  
O  
Y  
O

03

**REGISTRO DE DATOS DE LOS ATRACTIVOS TURISTICOS**

**FICHA PARA INVENTARIO DE ATRACTIVOS TURISTICOS**

**1.DATOS GENERALES**

ENCUESTADOR: Paola Andrea Benavides Montenegro

FICHA No 031

SUPERVISOR EVALUADOR: Gustavo lucero

FECHA : FEBRERO DE 2007

NOMBRE DEL ATRACTIVO: CASCADA (CARRETERA)

PROPIETARIO: .....

CATEGORÍA: SITIOS NATURALES TIPO: RÍOS. SUBTIPO: CASCADAS

**2.UBICACIÓN LATITUD: 87841 N LONGITUD: 813527 E**

PROVINCIA: CARCHI

CANTÓN: ESPEJO

LOCALIDAD: EL GOALTAL

CALLE: VÍA LAS JUNTAS.

NÚMERO:.....

TRANSVERSAL:.....

**3.CENTROS URBANOS MAS CERCANOS AL ATRACTIVO**

NOMBRE DEL POBLADO: LAS JUNTAS

DISTANCIA (km): 1,5

NOMBRE DEL POBLADO: GUALCHÁN

DISTANCIA (Km): 4





7.INFRAESTRUCTURA VIAL Y DE ACCESO											
TIPO	SUBTIPO	ESTADO DE LAS VÍAS			TRANSPORTE	FRECUENCIAS				TEMPORALIDAD DE ACCESO	
		B	R	M		DIARIA	SEMANAL	MENSUAL	EVENTUAL	DÍAS AL AÑO	
TERRESTRE	ASFALTADO				BUS					365 día del año	
	LASTRADO		xxxxxx		AUTOMÓVIL	xxxxx					
	EMPEDRADO				4X4	xxxxx				DÍAS AL MES	
	SENDERO				TREN					Culturales:	Día Inicio:
ACUÁTICO	MARÍTIMO				BARCO					Día Fin:	
					BOTE					Naturales:	
	FLUVIAL				CANOA						
					OTROS					HORAS AL DÍA	
AÉREO					AVIÓN					Culturales:	Día Inicio:
					AVIONETA					Día Fin:	
					HELICÓPTEROS					Naturales:	
<p>Observaciones:  Los carros que pasan por la carretera que conduce a la cascada no son exclusivamente a visitar este atractivo, es porque la cascada es un paso obligado para los pobladores de las juntas y para la compra de las truchas.</p>											

A  
P  
O  
Y  
O

04

**REGISTRO DE DATOS DE LOS ATRACTIVOS TURISTICOS**

**FICHA PARA INVENTARIO DE ATRACTIVOS TURISTICOS**

**1.DATOS GENERALES**

ENCUESTADOR: Paola Andrea Benavides Montenegro

FICHA No 013

SUPERVISOR EVALUADOR: Gustavo lucero

FECHA : FEBRERO DE 2007

NOMBRE DEL ATRACTIVO: río PLATA

PROPIETARIO: .....

CATEGORÍA: SITIOS NATURALES TIPO: RÍOS. SUBTIPO: RÁPIDOS O RAUDALES

**2.UBICACIÓN LATITUD: 879884 N LONGITUD: 816772 E**

PROVINCIA: CARCHI

CANTÓN: ESPEJO

LOCALIDAD: EL GOALTAL

CALLE:

NÚMERO:.....

TRANSVERSAL:.....

**3.CENTROS URBANOS MAS CERCANOS AL ATRACTIVO**

NOMBRE DEL POBLADO: CORAZÓN DE NUEVO MUNDO

DISTANCIA (km): 7

NOMBRE DEL POBLADO: SAN MIGUEL DE GUAYABAL

DISTANCIA(Km): 5



C A L I D A D	V A L O R  E X T R I N S E C O	4.USOS (SIMBOLISMO)	5. ESTADO DE CONSERVACIÓN DEL ATRACTIVO
		fotografía	ALTERADO <input type="checkbox"/> NO ALTERADO <input type="checkbox"/>
		meditación	DETERIORADO <input type="checkbox"/> CONSERVADO <input checked="" type="checkbox"/> EN PROCESO DE DETERIORO <input type="checkbox"/>
		taichí	CAUSAS: el río es muy limpio y el agua es de un color que no vislumbra turbidez.
		yoga	
		hidroterapia	PATRIMONIO (Atractivos Culturales)
		Deportes extremos	Nombre: _____
		rafting	Fecha de Declaración: _____
			Categoría: Patrimonio de la Humanidad <input type="checkbox"/>
			Patrimonio del Ecuador <input type="checkbox"/>
			6. ESTADO DE CONSERVACIÓN DEL ENTORNO
			ALTERADO <input type="checkbox"/> NO ALTERADO <input type="checkbox"/>
			DETERIORADO <input type="checkbox"/> CONSERVADO <input type="checkbox"/> EN PROCESO DE DETERIORO <input checked="" type="checkbox"/>
			CAUSAS: Las orillas presentan basuras y desechos orgánicos en estado de descomposición.

TIPO	SUBTIPO	ESTADO DE LAS VÍAS			TRANSPORTE	FRECUENCIAS				TEMPORALIDAD DE ACCESO	
		B	R	M		DIARIA	SEMANAL	MENSUAL	EVENTUAL	DÍAS AL AÑO	
											DÍAS AL MES
TERRESTRE	ASFALTADO				BUS	xxxxxx				365 días al año	
	LASTRADO		xxxxx		AUTOMÓVIL	xxxxxx					
	EMPEDRADO				4X4	xxxxxx					
	SENDERO				TREN					Culturales:	Día Inicio:
ACUÁTICO	MARÍTIMO				BARCO					Día Fin:	
					BOTE					Naturales:	
	FLUVIAL				CANOA						
AÉREO					OTROS					HORAS AL DÍA	
					AVIÓN					Culturales:	Día Inicio:
					AVIONETA					Día Fin:	
					HELICÓPTEROS					Naturales:	
Observaciones: el río es un paso obligado para la gente que transita hacia la comunidad de Gualchán, es limpio y de rico caudal.											

A  
P  
O  
Y  
O

05

**REGISTRO DE DATOS DE LOS ATRACTIVOS TURISTICOS**

**FICHA PARA INVENTARIO DE ATRACTIVOS TURISTICOS**

**1.DATOS GENERALES**

ENCUESTADOR: Paola Andrea Benavides Montenegro

FICHA No 029

SUPERVISOR EVALUADOR: Gustavo lucero

FECHA : FEBRERO DE 2007

NOMBRE DEL ATRACTIVO: CASCADA ORQUÍDEA BELLA

PROPIETARIO: .....

CATEGORÍA: SITIOS NATURALES TIPO: RÍOS. SUBTIPO: CASCADAS

**2.UBICACIÓN LATITUD: 89407 N LONGITUD: 815906 E**

PROVINCIA: CARCHI

CANTÓN: ESPEJO

LOCALIDAD: EL GOALTAL

CALLE:

NÚMERO:.....

TRANSVERSAL:.....

**3.CENTROS URBANOS MAS CERCANOS AL ATRACTIVO**

NOMBRE DEL POBLADO: LAS JUNTAS

DISTANCIA (km): 3,7

NOMBRE DEL POBLADO: GUALCHÁN

DISTANCIA(Km): 13,9



C A L I D A D	V A L O R  E X T R I N S E C O	4.USOS (SIMBOLISMO)	5. ESTADO DE CONSERVACIÓN DEL ATRACTIVO
		fotografía	ALTERADO <input type="checkbox"/> NO ALTERADO <input type="checkbox"/>
		Observación de aves	DETERIORADO <input type="checkbox"/> CONSERVADO <input checked="" type="checkbox"/> EN PROCESO DE DETERIORO <input type="checkbox"/>
		Meditación	CAUSAS: _____
		hidroterapia	Está completamente limpia y sin deterioro alguno puede ser por la dificultad en su acceso.
		yoga	_____
		taichí	PATRIMONIO (Atractivos Culturales)
		_____	Nombre: _____
		_____	Fecha de Declaración: _____
		_____	Categoría: Patrimonio de la Humanidad <input type="checkbox"/>
		_____	Patrimonio del Ecuador <input type="checkbox"/>
		ORGANIZACIÓN Y CUMPLIMIENTO (ACONTECIMIENTOS PROGRAMADOS)	6. ESTADO DE CONSERVACIÓN DEL ENTORNO
		_____	ALTERADO <input type="checkbox"/> NO ALTERADO <input type="checkbox"/>
		_____	DETERIORADO <input type="checkbox"/> CONSERVADO <input checked="" type="checkbox"/> EN PROCESO DE DETERIORO <input type="checkbox"/>
_____	CAUSAS: _____		
_____	Por la dificultad del acceso a su caída no se encuentra en estado de deterioramiento como el sendero a las otras cascadas.		
_____	_____		

7.INFRAESTRUCTURA VIAL Y DE ACCESO											
TIPO	SUBTIPO	ESTADO DE LAS VÍAS			TRANSPORTE	FRECUENCIAS				TEMPORALIDAD DE ACCESO	
		B	R	M		DIARIA	SEMANAL	MENSUAL	EVENTUAL	DÍAS AL AÑO	
TERRESTRE	ASFALTADO				BUS					365 días al año.	
	LASTRADO		xxxxx		AUTOMÓVIL	xxxxx					
	EMPEDRADO				4X4	xxxxx				DÍAS AL MES	
	SENDERO				TREN					Culturales:	Día Inicio:
ACUÁTICO	MARÍTIMO				BARCO					Día Fin:	
					BOTE					Naturales:	
	FLUVIAL				CANOA						
					OTROS					HORAS AL DÍA	
AÉREO					AVIÓN					Culturales:	Día Inicio:
					AVIONETA					Día Fin:	
					HELICÓPTEROS					Naturales:	
<p>Observaciones: la carretera que conduce a la cascada orquídea bella deja al visitante hasta cierto punto para ser más exactos hasta la finca de las truchas pero el descenso a la cascada es completamente a pie es un terreno lodoso y resbaladizo.</p>											

A  
P  
O  
Y  
O

06

**REGISTRO DE DATOS DE LOS ATRACTIVOS TURISTICOS**

**FICHA PARA INVENTARIO DE ATRACTIVOS TURISTICOS**

**1.DATOS GENERALES**

ENCUESTADOR: Paola Andrea Benavides Montenegro.  
SUPERVISOR EVALUADOR: Gustavo lucero  
NOMBRE DEL ATRACTIVO: CASCADA LOS CAMACHOS  
PROPIETARIO: MANUEL CISNEROS, MARIO CISNEROS  
CATEGORÍA: SITIOS NATURALES TIPO: RÍOS. SUBTIPO: CASCADAS

FICHA No 026  
FECHA : FEBRERO DE 2007

**2.UBICACIÓN LATITUD: 89407 N LONGITUD: 815906 E**

PROVINCIA: CARCHI CANTÓN: ESPEJO LOCALIDAD: EL GOALTAL  
CALLE: NÚMERO:..... TRANSVERSAL:.....

**3.CENTROS URBANOS MAS CERCANOS AL ATRACTIVO**

NOMBRE DEL POBLADO: LAS JUNTAS DISTANCIA (km): 5,03  
NOMBRE DEL POBLADO: GUALCHÁN DISTANCIA(Km): 15,23

<b>C L A R I F I C A D O</b>	<b>V</b>	<b>4.CARACTERÍSTICAS FÍSICAS DEL ATRACTIVO</b>		
	<b>A</b>	ALTURA(m.s.n.m.):1617	TEMPERATURA (°C): 18	PRECIPITACIÓN PLUVIOMÉTRICA(cm <sup>3</sup> ) 1500-1750
	<b>L</b>	LATITUD.....LONGITUD .....		
	<b>O</b>	<b>TAMAÑO</b>		
	<b>R</b>	El salto del agua es de 15 m de alto y ancho de 3m.		
	<b>I</b>	<b>CALIDAD DEL AGUA</b>		
	<b>N</b>	El agua es transparente con una temperatura de 16 °C		
	<b>T</b>	<b>FLORA Y FAUNA</b>		
	<b>R</b>	<p><b>Flora:</b> <i>Bomarea sp., Ilex sp., Dendropanax sp, Oreopanax confusus, Hedyosmun luteynii, Clusia sp., Weinmannia ovata, W. polyphylla, Croton sp., Hyeronima macrocarpa, H. peruviana, Erythrina edulis, Nectandra obtusata, N. reticulata, Ocotea calophylla, O. macrophylla, Tibouchina lepidota, T. péndula, Siparuna áspera, Myrica pubescens, Eugenia sp., Myrcianthes orthostemon, Monina speciosa, Roupala dolichopoda, Palicourea amethystina, Zanthoxylum formiciferum, Freziera reticulata,</i></p> <p><b>Fauna:</b> <i>Micratur ruficollis, Chamaepetes goudotii, Penelope montagnii, Fúlca ardesiaca, Leptoptila verreauxi, Pionus chalcopterus, Amazona mercenaraia, Playa cayana, Tyto alba, Urochroa bougieri, Coeligena Wilson, Ocreatus underwoodii, Piculos rivolii, Ven/liornis dignus, Campenph/lus pollens, Cinclodes fuscus, Synillaxis azarae, Rupicola peruviana, Cyanolyca pulcra, Diglosa albitera, Euphonia minuta, Tangara vassorí, Tangara gyrola, Anisognathus igniventris, Dubusia taeniata.</i></p>		
	<b>I</b>	<b>DESCRIPCIÓN DEL PAISAJE</b>		
	<b>D</b>	Geomorfológicamente son vertientes externas, con cobertura de proyecciones piroclásticas recientes, cenizas y lapilli; las vertientes andinas irregulares son septentrionales y centrales, los suelos son S2 entisoles que son poco profundos corresponden a las vertientes hacia el río Mira, las pendientes son cóncavo - convexas. Pertenece al periodo Cretácico de la formación Cayo de la Sierra y presenta una litología de lutitas, cherts, areniscas. El relieve es montañoso con pendientes abruptas y fuertes, la vegetación es natural; el clima es Ecuatorial Mesotérmico Semihúmedo.		
	<b>A</b>	<b>VADOS</b>		
	<b>D</b>	El vado es pequeño de 3 m de ancho y 0,50 de profundidad		

C A L I D A D	V A L O R  E X T R I N S E C O	4.USOS (SIMBOLISMO)	5. ESTADO DE CONSERVACIÓN DEL ATRACTIVO
		fotografía	ALTERADO <input type="checkbox"/> NO ALTERADO <input type="checkbox"/>
		Observación de flora y fauna	DETERIORADO <input type="checkbox"/> CONSERVADO <input checked="" type="checkbox"/> EN PROCESO DE DETERIORO <input type="checkbox"/>
		meditación	CAUSAS:
		yoga	No se encuentra alterado debido a la poca afluencia que tiene la cascada por que la caminata es larga y las personas prefieren visitar otras cascadas más cercanas
		taichí	
		rapel	
		hidroterapia	
			PATRIMONIO (Atractivos Culturales)
			Nombre: _____
	Fecha de Declaración: _____		
	Categoría: Patrimonio de la Humanidad <input type="checkbox"/>		
	Patrimonio del Ecuador <input type="checkbox"/>		
	6. ESTADO DE CONSERVACIÓN DEL ENTORNO		
	ALTERADO <input type="checkbox"/> NO ALTERADO <input type="checkbox"/>		
	DETERIORADO <input type="checkbox"/> CONSERVADO <input checked="" type="checkbox"/> EN PROCESO DE DETERIORO <input type="checkbox"/>		
	CAUSAS:		
	No presenta estado de deterioramiento por ninguna causa, el paisaje es natural y no tiene alteraciones.		

7.INFRAESTRUCTURA VIAL Y DE ACCESO											
TIPO	SUBTIPO	ESTADO DE LAS VÍAS			TRANSPORTE	FRECUENCIAS				TEMPORALIDAD DE ACCESO	
		B	R	M		DIARIA	SEMANAL	MENSUAL	EVENTUAL	DÍAS AL AÑO	
TERRESTRE	ASFALTADO				BUS						
	LASTRADO		xxxxx		AUTOMÓVIL	xxxxx				365 días al año	
	EMPEDRADO				4X4	xxxxx				DÍAS AL MES	
	SENDERO				TREN					Culturales:	Día Inicio:
ACUÁTICO	MARÍTIMO				BARCO						Día Fin:
					BOTE					Naturales:	
	FLUVIAL				CANOA						
					OTROS						HORAS AL DÍA
AÉREO					AVIÓN					Culturales:	Día Inicio:
					AVIONETA						Día Fin:
					HELICÓPTEROS					Naturales:	
Observaciones: presenta un hermoso paisaje pese a que tiene un grado de dificultad en el ascenso a ella.											

A  
P  
O  
Y  
O

07

**REGISTRO DE DATOS DE LOS ATRACTIVOS TURISTICOS**

**FICHA PARA INVENTARIO DE ATRACTIVOS TURISTICOS**

**1.DATOS GENERALES**

ENCUESTADOR: Paola Andrea Benavides Montenegro

FICHA No 047

SUPERVISOR EVALUADOR: Gustavo lucero

FECHA : FEBRERO DE 2007

NOMBRE DEL ATRACTIVO: BOSQUE PROTECTOR GOLONDRINAS

PROPIETARIO: FUNDACIÓN GOLONDRINAS

CATEGORÍA: SITIOS NATURALES TIPO: SISTEMA DE ÁREAS PROTEGIDAS SUBTIPO: BOSQUE PROTECTOR

**2.UBICACIÓN LATITUD: 71152 N LONGITUD: 193014 E**

PROVINCIA: CARCHI

CANTÓN: TULCÁN, MIRA, ESPEJO

LOCALIDAD: EL GOALTAL, LA LIBERTAD

CALLE:

NÚMERO:.....

TRANSVERSAL:.....

**3.CENTROS URBANOS MAS CERCANOS AL ATRACTIVO**

NOMBRE DEL POBLADO: LAS JUNTAS

DISTANCIA (km): 4

NOMBRE DEL POBLADO: GUALCHÁN

DISTANCIA(Km): 10



C A L I D A D	V A L O R  E X T R I N S E C O	4.USOS (SIMBOLISMO)	5. ESTADO DE CONSERVACIÓN DEL ATRACTIVO
		Interpretación ambiental de la zona	ALTERADO <input checked="" type="checkbox"/> NO ALTERADO <input type="checkbox"/>
		Observación de aves	DETERIORADO <input type="checkbox"/> CONSERVADO <input type="checkbox"/> EN PROCESO DE DETERIORO <input type="checkbox"/>
		Fotografía del entorno	CAUSAS:
		Ecoturismo privado	El atractivo se encuentra alterado por que esta intervenido por la mano del hombre es un lugar para desarrollar conocimiento científico y natural por lo tanto necesita una infraestructura adecuada para la recepción más sin embargo el atractivo en si se encuentra en un buen estado de conservación.
		Programas de difusión ambiental	PATRIMONIO (Atractivos Culturales)
		Investigación científica del bosque primario	Nombre: _____
		Observación de animales endémicos de la zona	Fecha de Declaración: _____
		_____	Categoría: Patrimonio de la Humanidad <input type="checkbox"/>
		_____	Patrimonio del Ecuador <input type="checkbox"/>
ORGANIZACIÓN Y CUMPLIMIENTO (ACONTECIMIENTOS PROGRAMADOS)	6. ESTADO DE CONSERVACIÓN DEL ENTORNO		
_____	ALTERADO <input type="checkbox"/> NO ALTERADO <input type="checkbox"/>		
_____	DETERIORADO <input type="checkbox"/> CONSERVADO <input checked="" type="checkbox"/> EN PROCESO DE DETERIORO <input type="checkbox"/>		
_____	CAUSAS:		
_____	A pesar de que guarda un a infraestructura para recibir a los turista el entorno está muy bien conservado porque es un atractivo privado y tiene vigilantes y dirigentes que resguardan su estado de conservación.		
_____			

7.INFRAESTRUCTURA VIAL Y DE ACCESO											
TIPO	SUBTIPO	ESTADO DE LAS VÍAS			TRANSPORTE	FRECUENCIAS				TEMPORALIDAD DE ACCESO	
		B	R	M		DIARIA	SEMANAL	MENSUAL	EVENTUAL	DÍAS AL AÑO	
TERRESTRE	ASFALTADO				BUS						
	LASTRADO		xxxxx		AUTOMÓVIL		xxxxx	xxxxx	XXXXX	365 días al año	
	EMPEDRADO				4X4		xxxxx	xxxxx	XXXXX	DÍAS AL MES	
	SENDERO	xxxxx			TREN					Culturales:	Día Inicio:
ACUÁTICO	MARÍTIMO				BARCO					Día Fin:	
					BOTE					Naturales:	
	FLUVIAL				CANOA						
					OTROS					HORAS AL DÍA	
AÉREO					AVIÓN					Culturales:	Día Inicio:
					AVIONETA					Día Fin:	
					HELICÓPTEROS					Naturales:	
<p>Observaciones: el ingreso de vehículos al lugar es eventual porque se necesita ingresar ahí con peticiones anteriores no hay vehículos preparados para llevar al visitante sin antes haberlos contratado anticipadamente.</p>											

A  
P  
O  
Y  
O

08

## REGISTRO DE DATOS DE LOS ATRACTIVOS TURISTICOS

### FICHA PARA INVENTARIO DE ATRACTIVOS TURISTICOS

#### 1.DATOS GENERALES

ENCUESTADOR: Paola Andrea Benavides Montenegro

FICHA No 024

SUPERVISOR EVALUADOR: Gustavo lucero

FECHA : FEBRERO DE 2007

NOMBRE DEL ATRACTIVO: CASCADA SANTA ROSA

PROPIETARIO: MANUEL CISNEROS, MARIO CISNEROS

CATEGORÍA: SITIOS NATURALES TIPO: RÍOS. SUBTIPO: CASCADAS

#### 2.UBICACIÓN LATITUD: 91529 N LONGITUD: 819770 E

PROVINCIA: CARCHI

CANTÓN: ESPEJO

LOCALIDAD: EL GOALTAL

CALLE:

NÚMERO:.....

TRANSVERSAL:.....

#### 3.CENTROS URBANOS MAS CERCANOS AL ATRACTIVO

NOMBRE DEL POBLADO: GUALCHÁN

DISTANCIA (km): 6,5

NOMBRE DEL POBLADO: SALINAS

DISTANCIA(Km): 50,3



C A L I D A D	V A L O  E X T R I N S E C O	4.USOS (SIMBOLISMO)	5. ESTADO DE CONSERVACIÓN DEL ATRACTIVO
		fotografía	ALTERADO <input type="checkbox"/> NO ALTERADO <input type="checkbox"/>
		Observación de flora y de fauna	DETERIORADO <input type="checkbox"/> CONSERVADO <input checked="" type="checkbox"/> EN PROCESO DE DETERIORO <input type="checkbox"/>
		hidroterapia	CAUSAS: _____
		meditación	Se encuentra en buen estado de conservación porque el lugar no cuenta con gran afluencia turística.
		yoga	_____
		rapel	_____
		_____	PATRIMONIO (Atractivos Culturales)
		_____	Nombre: _____
		_____	Fecha de Declaración: _____
		_____	Categoría: Patrimonio de la Humanidad <input type="checkbox"/>
		_____	Patrimonio del Ecuador <input type="checkbox"/>
		ORGANIZACIÓN Y CUMPLIMIENTO (ACONTECIMIENTOS PROGRAMADOS)	6. ESTADO DE CONSERVACIÓN DEL ENTORNO
		_____	ALTERADO <input type="checkbox"/> NO ALTERADO <input type="checkbox"/>
_____	DETERIORADO <input type="checkbox"/> CONSERVADO <input checked="" type="checkbox"/> EN PROCESO DE DETERIORO <input type="checkbox"/>		
_____	CAUSAS: _____		
_____	El estado de conservación es de óptima calidad, no se visualiza alteración.		
_____	_____		

7.INFRAESTRUCTURA VIAL Y DE ACCESO											
TIPO	SUBTIPO	ESTADO DE LAS VÍAS			TRANSPORTE	FRECUENCIAS				TEMPORALIDAD DE ACCESO	
		B	R	M		DIARIA	SEMANAL	MENSUAL	EVENTUAL	DÍAS AL AÑO	
TERRESTRE	ASFALTADO				BUS					365 días al año	
	LASTRADO		xxxxx		AUTOMÓVIL	xxxxx					
	EMPEDRADO				4X4	xxxxx				DÍAS AL MES	
	SENDERO				TREN					Culturales:	Día Inicio:
ACUÁTICO	MARÍTIMO				BARCO					Día Fin:	
					BOTE					Naturales:	
	FLUVIAL				CANOA						
					OTROS					HORAS AL DÍA	
AÉREO					AVIÓN					Culturales:	Día Inicio:
					AVIONETA					Día Fin:	
					HELICÓPTEROS					Naturales:	
<p>Observaciones: como las anteriores cascadas el atractivo cuenta con ingreso de vehículos hasta cierto punto en donde parte otro camino que solo es de acceso a pie o puede ser en animal para facilitar y ahorrar tiempo en el ascenso.</p>											

A  
P  
O  
Y  
O

na

## REGISTRO DE DATOS DE LOS ATRACTIVOS TURÍSTICOS

### FICHA PARA INVENTARIO DE ATRACTIVOS TURÍSTICOS

#### 1. DATOS GENERALES

ENCUESTADOR: Paola Andrea Benavides Montenegro

FICHA: N° 08

SUPERVISOR EVALUADOR: Gustavo lucero

FECHA: diciembre 2011

NOMBRE DEL ATRACTIVO: corrida del venado

PROPIETARIO:

CATEGORÍA: Manifestaciones Culturales TIPO: Acontecimientos Programados SUBTIPO: rasgo cultural

#### 2. UBICACIÓN

PROVINCIA: Carchi

CANTÓN:

LOCALIDAD: Gualchán

CALLE: parque Goaltal

NÚMERO:

TRANSVERSAL:

#### 3. CENTROS URBANOS MAS CERCANOS AL ATRACTIVO

NOMBRE DEL POBLADO: Gualchán

DISTANCIA:

NOMBRE DEL POBLADO: Goaltal

DISTANCIA:



C A L I D A D	V A L O R  E X T R Í N S E C O	4.USOS (SIMBOLISMO)	5.ESTADO DE CONSERVACIÓN DEL ATRACTIVO
		Turismo Cultural	ALTERADO <input type="checkbox"/> NO ALTERADO <input type="checkbox"/>
		Fotografía	DETERIORADO <input type="checkbox"/> CONSERVADO <input checked="" type="checkbox"/> EN PROCESO DE DETERIORO <input type="checkbox"/>
		Participación de los integrantes de la comunidad	CAUSAS: Los habitantes de parroquia del Goaltal y del cantón han mantenido viva la tradición del festejo.
			PATRIMONIO (Atractivos Culturales)
			Nombre: _____
			Fecha de Declaración: _____
			Categoría: Patrimonio de la Humanidad <input type="checkbox"/>
			Patrimonio del Ecuador <input type="checkbox"/>
			6. ESTADO DE CONSERVACIÓN DEL ENTORNO
	ALTERADO <input type="checkbox"/> NO ALTERADO <input type="checkbox"/>		
	DETERIORADO <input type="checkbox"/> CONSERVADO <input checked="" type="checkbox"/> EN PROCESO DE DETERIORO <input type="checkbox"/>		
	CAUSAS: Se refleja lo cultural, lo simbólico, artístico, picarescode tiempos, escenarios pasados y presentes.		

RUTAS DE BUSES DESDE POBLACIONES CERCANAS:

A DESDE: parque de Gualchán HASTA: todos los cerros de la comunidad FRECUENCIA: DISTANCIA:

7. INFRAESTRUCTURA VIAL Y DE ACCESO

A  
P  
O  
Y  
O

TIPO	SUBTIPO	ESTADO DE LAS VÍAS			TRANSPORTE	FRECUENCIAS				TEMPORALIDAD DE ACCESO		
		B	R	M		DIARIA	SEMANAL	MENSUAL	EVENTUAL	DÍAS AL AÑO		
TERRESTRE	ASFALTADO				BUS	X					1	
	LASTRADO				AUTOMÓVIL	X						
	EMPEDRADO		x		4X4	X						DÍAS AL MES
	SENDERO				TREN							Culturales: Día Inicio: Sábado Día Fin: Sábado
ACUÁTICO	MARÍTIMO				BARCO							Naturales:
					BOTE							
	FLUVIAL				CANOA							
AÉREO					OTROS							HORAS AL DÍA
					AVIÓN							Culturales: Día Inicio: 5 horas Día Fin:
					AVIONETA							
					HELICÓPTEROS							Naturales:

Observaciones: No existen prohibiciones ni restricciones que impidan la práctica de esta vieja costumbre

9. INFRAESTRUCTURA BÁSICA

AGUA

POTABLE

ENTUBADA

TRATADA

DE POZO

NO EXISTE

OTROS

ENERGÍA ELÉCTRICA

SISTEMA INTERCONECTADO

GENERADOR

NO EXISTE

OTROS

ALCANTARILLADO

RED PÚBLICA

POZO CIEGO

POZO SÉPTICO

NO EXISTE

OTROS

PRECIO

SI

NO

ENTRADA LIBRE

OTROS

OBSERVACIONES:

10. ASOCIACIÓN CON OTROS ATRACTIVOS

NOMBRES

DISTANCIA

Comunidad de Gualchán

11. DIFUSIÓN DEL ATRACTIVO

LOCAL

NACIONAL

PROVINCIAL

INTERNACIONAL

Otros:

Certifico que los datos constantes en estas hojas son verídicos

FIRMA: SUPERVISOR EVALUADOR

## FICHA PARA INVENTARIO DE ATRACTIVOS TURÍSTICOS

### 1.DATOS GENERALES

ENCUESTADOR: Paola Andrea Benavides Montenegro

SUPERVISOR EVALUADOR: Gustavo Lucero

NOMBRE DEL ATRACTIVO: festival gastronómico

PROPIETARIO:

CATEGORÍA: Manifestaciones Culturales TIPO: Acontecimientos Programados SUBTIPO: Fiestas

FICHA: N° 08

FECHA: septiembre 2012

### 2.UBICACIÓN

PROVINCIA: Carchi

CALLE: parque Goaltal

CANTÓN:

NÚMERO:

LOCALIDAD: Gualchán

TRANSVERSAL:

### 3.CENTROS URBANOS MAS CERCANOS AL ATRACTIVO

NOMBRE DEL POBLADO: Gualchán

NOMBRE DEL POBLADO: Goaltal

DISTANCIA: 3,5 km

DISTANCIA: 14.5 Km



<b>C A L I D A D</b>	<b>V A L O R  E X T R Í N S E C O</b>	<b>4.USOS (SIMBOLISMO)</b>	<b>5.ESTADO DE CONSERVACIÓN DEL ATRACTIVO</b>
		Turismo Cultural	ALTERADO <input type="checkbox"/> NO ALTERADO <input type="checkbox"/>
		Fotografía	DETERIORADO <input type="checkbox"/> CONSERVADO <input checked="" type="checkbox"/> EN PROCESO DE DETERIORO <input type="checkbox"/>
		Participación de los integrantes de la comunidad	<b>CAUSAS:</b> Los habitantes de la comunidad de Goaltal y del cantón han mantenido viva la tradición del festejo y refortalecimiento de las entradas económicas de los pobladores.
		Gastronomía	<b>PATRIMONIO (Atractivos Culturales)</b>
		Música tradicional parroquiana	<b>Nombre:</b> _____
		Participación de turistas y visitantes	<b>Fecha de Declaración:</b> _____
		_____	<b>Categoría:</b> Patrimonio de la Humanidad <input type="checkbox"/>
		_____	Patrimonio del Ecuador <input type="checkbox"/>
		<b>ORGANIZACIÓN Y CUMPLIMIENTO (ACONTECIMIENTOS PROGRAMADOS)</b>	<b>6. ESTADO DE CONSERVACIÓN DEL ENTORNO</b>
	ALTERADO <input type="checkbox"/> NO ALTERADO <input type="checkbox"/>		
	DETERIORADO <input type="checkbox"/> CONSERVADO <input checked="" type="checkbox"/> EN PROCESO DE DETERIORO <input type="checkbox"/>		
	<b>CAUSAS:</b> Se refleja lo cultural, lo simbólico, artístico, pintoresco de tiempos, Escenarios pasados y presentes manifestados en la gastronomía típica del Goaltal.		

RUTAS DE BUSES DESDE POBLACIONES CERCANAS:  
 NOMBRE DE LA RUTA: Tulcán – San Gualchán  
 DESDE: Gualchán HASTA: Gualchán FRECUENCIA: dos días a la semana DISTANCIA

A

7. INFRAESTRUCTURA VIAL Y DE ACCESO

A  
P  
O  
Y  
O

TIPO	SUBTIPO	ESTADO DE LAS VÍAS			TRANSPORTE	FRECUENCIAS				TEMPORALIDAD DE ACCESO	
		B	R	M		DIARIA	SEMANAL	MENSUAL	EVENTUAL	DÍAS AL AÑO	
TERRESTRE	ASFALTADO	x			BUS	X					365
	LASTRADO				AUTOMÓVIL	X					
	EMPEDRADO				4X4	X					DÍAS AL MES
	SENDERO				TREN						Culturales: Día Inicio: Sábado Día Fin: domingo
ACUÁTICO	MARÍTIMO				BARCO						
					BOTE						Naturales:
	FLUVIAL				CANOA						
					OTROS						HORAS AL DÍA
AÉREO					AVIÓN						Culturales: Día Inicio: sábado Día Fin: domingo
					AVIONETA						
					HELICÓPTEROS						Naturales:

Observaciones: No existen prohibiciones ni restricciones que impidan la práctica de este festival gastronómico en vista de que esta es auspiciada por los mismos Integrantes de la Corporación de turismo El Goaltal.

9. INFRAESTRUCTURA BÁSICA

AGUA

POTABLE

ENTUBADA

TRATADA

DE POZO

NO EXISTE

OTROS

ENERGÍA ELÉCTRICA

SISTEMA INTERCONECTADO

GENERADOR

NO EXISTE

OTROS

ALCANTARILLADO

RED PÚBLICA

POZO CIEGO

POZO SÉPTICO

NO EXISTE

OTROS

PRECIO

SI

NO

ENTRADA LIBRE

OTROS

OBSERVACIONES:

10. ASOCIACIÓN CON OTROS ATRACTIVOS

NOMBRES

DISTANCIA

4 Km.

11. DIFUSIÓN DEL ATRACTIVO

Certifico que los datos constantes en estas hojas son verídicos

LOCAL

NACIONAL

PROVINCIAL

INTERNACIONAL

Otros:

FIRMA: SUPERVISOR EVALUADOR

8 Km.

## REGISTRO DE DATOS DE LOS ATRACTIVOS TURÍSTICOS

## FICHA PARA INVENTARIO DE ATRACTIVOS TURÍSTICOS

**1.DATOS GENERALES**

ENCUESTADOR: Paola Andrea Benavides Montenegro

SUPERVISOR EVALUADOR: Gustavo lucero

NOMBRE DEL ATRACTIVO: Fiesta de San Vicente Ferrer

PROPIETARIO:

CATEGORÍA: Manifestaciones Culturales TIPO: Acontecimientos Programados SUBTIPO: Fiestas

FICHA: N° 08

FECHA: abril 2011

**2.UBICACIÓN**

PROVINCIA:Carchi

CALLE: parque Gualchán

CANTÓN:

NÚMERO:

LOCALIDAD: Gualchán

TRANSVERSAL:

**3.CENTROS URBANOS MAS CERCANOS AL ATRACTIVO**

NOMBRE DEL POBLADO: Gualchán

NOMBRE DEL POBLADO: Goaltal

DISTANCIA:

DISTANCIA



C A L I D A D	V A L O R  E X T R Í N S E C O	4.USOS (SIMBOLISMO)	5.ESTADO DE CONSERVACIÓN DEL ATRACTIVO
		Turismo Cultural	ALTERADO <input type="checkbox"/> NO ALTERADO <input type="checkbox"/>
		Fotografía	DETERIORADO <input type="checkbox"/> CONSERVADO <input checked="" type="checkbox"/> EN PROCESO DE DETERIORO <input type="checkbox"/>
		Participación de los integrantes de la comunidad	CAUSAS: Los habitantes de la parroquia el Goaltal han mantenido viva la tradición del festejo y los rasgos y muestras de fe que profesan por sus patronos.
			PATRIMONIO (Atractivos Culturales)
			Nombre: _____
			Fecha de Declaración: _____
			Categoría: Patrimonio de la Humanidad <input type="checkbox"/>
			Patrimonio del Ecuador <input type="checkbox"/>
			6. ESTADO DE CONSERVACIÓN DEL ENTORNO
	ALTERADO <input type="checkbox"/> NO ALTERADO <input type="checkbox"/>		
	DETERIORADO <input type="checkbox"/> CONSERVADO <input checked="" type="checkbox"/> EN PROCESO DE DETERIORO <input type="checkbox"/>		
	CAUSAS: Se refleja lo cultural, lo simbólico, artístico, pintoresco de tiempos, Escenarios pasados y presentes manifestados en la fe y las prácticas religiosas del pueblo.		
	ORGANIZACIÓN Y CUMPLIMIENTO (ACONTECIMIENTOS PROGRAMADOS)		

7.INFRAESTRUCTURA VIAL Y DE ACCESO												
TIPO	SUBTIPO	ESTADO DE LAS VÍAS			TRANSPORTE	FRECUENCIAS				TEMPORALIDAD DE ACCESO		
		B	R	M		DIARIA	SEMANAL	MENSUAL	EVENTUAL	DÍAS A LAÑO		
A P O Y O	TERRESTRE	ASFALTADO	x			BUS	X				1	
		LASTRADO				AUTOMÓVIL	X					
		EMPEDRADO				4X4	X				DÍAS AL MES	
	SENDERO				TREN					Culturales:	Día Inicio: 1 de abril	
ACUÁTICO	MARÍTIMO				BARCO						Día Fin: 2 de abril	
					BOTE					Naturales:		
	FLUVIAL				CANOA							
					OTROS						HORAS AL DÍA	
AÉREO					AVIÓN					Culturales:	Día Inicio:	
					AVIONETA						Día Fin:	
					HELICÓPTEROS					Naturales:		
<p><b>Observaciones:</b> No existen prohibiciones ni restricciones que impidan la práctica de este la fiesta de san Vicente Ferrer porque es una manifestación de fe y se ha venido desarrollándola durante muchos años desde la fechan en que la comunidad fue creada.</p>												

A P O Y O	RUTAS DE BUSES DESDE POBLACIONES CERCANAS: NOMBRE DE LA RUTA: Tulcán – San Gabriel DESDE: Gualchán HASTA: Gualchán FRECUENCIA: dos días a la semana DISTANCIA										
	9. INFRAESTRUCTURA BÁSICA										
	AGUA										
	POTABLE	<input checked="" type="checkbox"/>	ENTUBADA	<input type="checkbox"/>	TRATADA	<input type="checkbox"/>	DE POZO	<input type="checkbox"/>	NO EXISTE	<input type="checkbox"/>	OTROS
	ENERGÍA ELÉCTRICA										
	SISTEMA INTERCONECTADO	<input checked="" type="checkbox"/>	GENERADOR	<input type="checkbox"/>	NO EXISTE	<input type="checkbox"/>	OTROS				
	ALCANTARILLADO										
	RED PÚBLICA	<input checked="" type="checkbox"/>	POZO CIEGO	<input type="checkbox"/>	POZO SÉPTICO	<input type="checkbox"/>	NO EXISTE	<input type="checkbox"/>	OTROS		
	PRECIO										
	SI	<input type="checkbox"/>	NO	<input type="checkbox"/>	ENTRADA LIBRE	<input type="checkbox"/>	OTROS				
OBSERVACIONES:											
10. ASOCIACIÓN CON OTROS ATRACTIVOS											
NOMBRES						DISTANCIA					
						4 Km.					
						8 Km.					
11. DIFUSIÓN DEL ATRACTIVO											
LOCAL	<input checked="" type="checkbox"/>	NACIONAL	Certifico que los datos constantes en estas hojas son verídicos								
PROVINCIAL		INTERNACIONAL									
Otros:											
FIRMA: SUPERVISOR EVALUADOR											

Tulcán, 28 de octubre del 2011  
Oficio N°0537-UPEC -ETE

Señor  
Edison Peñafiel  
**PRESIDENTE DE LA JUNTA PARROQUIAL DE EL GOALTAL**  
Presente


De mi consideración:

Reciba un cordial saludo de quienes conformamos la Escuela de Turismo y Ecoturismo de la Universidad Politécnica Estatal del Carchi.

El presente oficio tiene por objeto, solicitar de la manera más comedida se otorgue las facilidades correspondientes a la señorita Paula Andrea Benavidez Montenegro para que puedan ejecutar su proyecto de tesis denominado: "Tours alternativos en la comunidad de Gualchán para intensificar el turismo en la zona".

Seguro de contar con su aceptación, expreso mi testimonio de gratitud.

Atentamente,



MSc. Rolando Lomas

**DIRECTOR DE LA ESCUELA DE TURISMO Y ECOTURISMO**

**"EDUCACION PARA EL DESARROLLO Y LA INTEGRACIÓN"**

RL/dh



*Recibido  
2 de Noviembre 2011  
Edison Peñafiel*

Repositorio del Centro de Investigación,  
Transferencia Tecnológica y Emprendimiento (CITTE)  
Artículo Investigación Código: (CI-01-2011-)

Repositorio del Centro de Investigación,  
Transferencia Tecnológica y Emprendimiento (CITTE)  
Artículo Investigación Código: (CI-01-2011-)

Repositorio del Centro de Investigación,  
Transferencia Tecnológica y Emprendimiento (CITTE)  
Artículo Investigación Código: (CI-01-2011-)

