

UNIVERSIDAD POLITÉCNICA ESTATAL DEL CARCHI



FACULTAD DE INDUSTRIAS AGROPECUARIAS Y CIENCIAS AMBIENTALES

ESCUELA DE TURISMO Y ECOTURISMO

Tema: “Nuevos atractivos turísticos tangibles en los cantones: Tulcán, Espejo y Mira para la creación de circuitos turísticos”

Tesis de grado.

AUTOR: Lady Mishell Bolaños Tobar.

Diego Javier Heredia Castillo.

ASESOR: Cadena Vascones Christian Fabián Ing.

TULCÁN - ECUADOR

AÑO: 2013

CERTIFICADO.

Certifico que la estudiante Lady Mishell Bolaños Tobar con el número de cédula 0401250386 ha elaborado bajo mi dirección la sustentación de grado titulada: “Nuevos atractivos turísticos tangibles en los cantones: Tulcán, Espejo y Mira para la creación de circuitos turísticos”.

Este trabajo se sujeta a las normas y metodología dispuesta en el reglamento de Grado del Título a Obtener, por lo tanto, autorizo la presentación de la sustentación para la calificación respectiva.

Ing. Cristian Cadena

Tulcán, 08 de febrero de 2013

CERTIFICADO.

Certifico que el estudiante Diego Javier Heredia Castillo con el número de cédula 0401258892 ha elaborado bajo mi dirección la sustentación de grado titulada: “Nuevos atractivos turísticos tangibles en los cantones: Tulcán, Espejo y Mira para la creación de circuitos turísticos”.

Este trabajo se sujeta a las normas y metodología dispuesta en el reglamento de Grado del Título a Obtener, por lo tanto, autorizo la presentación de la sustentación para la calificación respectiva.

Ing. Cristian Cadena

Tulcán, 08 de febrero de 2013

AUTORÍA DE TRABAJO.

La presente tesis constituye requisito previo para la obtención del título de Ingeniero en Turismo y Ecoturismo de la Facultad de Industrias Agropecuarias Y Ciencias Ambientales

Yo, Lady Mishell Bolaños Tobar con cédula de identidad número 0401250386 declaro: que la investigación es absolutamente original, auténtica, personal y los resultados y conclusiones a los que he llegado son de mi absoluta responsabilidad.

f.....

Lady Bolaños

Tulcán, 08 de febrero de 2013

AUTORÍA DE TRABAJO.

La presente tesis constituye requisito previo para la obtención del título de Ingeniero en Turismo y Ecoturismo de la Facultad de Industrias Agropecuarias Y Ciencias Ambientales

Yo, Diego Javier Heredia Castillo con cédula de identidad número 0401258892 declaro: que la investigación es absolutamente original, auténtica, personal y los resultados y conclusiones a los que he llegado son de mi absoluta responsabilidad.

f.....

Diego Heredia

Tulcán, 08 de febrero de 2013

ACTA DE CESIÓN DE DERECHOS DE TESIS DE GRADO.

Yo, Lady Mishell Bolaños Tobar, declaro ser autor del presente trabajo y eximo expresamente a la Universidad Politécnica Estatal del Carchi y a sus representantes legales de posibles reclamos o acciones legales.

Adicionalmente declaro conocer y aceptar la resolución del Consejo de Investigación de la Universidad Politécnica Estatal del Carchi de fecha 21 de junio del 2012 que en su parte pertinente textualmente dice: “Forman parte del patrimonio de la Universidad Politécnica Estatal del Carchi, la propiedad intelectual de investigaciones, trabajos científicos o técnicos y tesis de grado que se realicen a través o con el apoyo financiero, académico o institucional de la Universidad”.

Tulcán, 08 de febrero de 2013

Lady Mishell Bolaños Tobar
CI 0401250386

ACTA DE CESIÓN DE DERECHOS DE TESIS DE GRADO.

Yo, Diego Javier Heredia Castillo , declaro ser autor del presente trabajo y eximo expresamente a la Universidad Politécnica Estatal del Carchi y a sus representantes legales de posibles reclamos o acciones legales.

Adicionalmente declaro conocer y aceptar la resolución del Consejo de Investigación de la Universidad Politécnica Estatal del Carchi de fecha 21 de junio del 2012 que en su parte pertinente textualmente dice: “Forman parte del patrimonio de la Universidad Politécnica Estatal del Carchi, la propiedad intelectual de investigaciones, trabajos científicos o técnicos y tesis de grado que se realicen a través o con el apoyo financiero, académico o institucional de la Universidad”.

Tulcán, 08 de febrero de 2013

Diego Javier Heredia Castillo
CI 0401258892

AGRADECIMIENTO.

En primer lugar quiero agradecer a Dios por darme la fortaleza y sabiduría de seguir adelante para culminar con una etapa más de mi vida, creando en mí la confianza de sobresalir en cada circunstancia adversa que se presenta.

A la Universidad Politécnica Estatal del Carchi, por todos los conocimientos y experiencias compartidas durante los años de estudios en la Escuela de Turismo y Ecoturismo.

De igual manera al Tutor de Tesis, Ing. Christian Cadena que estuvo en todo momento compartiendo sus conocimientos para que el trabajo investigativo plasmado en el proyecto de Tesis sea culminado de la mejor manera.

A todos ellos y a las personas que han contribuido para a la realización del trabajo investigativo que se está presentando, mis más sinceros agradecimientos.

LADY BOLAÑOS

AGRADECIMIENTO.

Agradecer hoy y siempre a mi familia por el esfuerzo realizado por ellos. El apoyo en mis estudios, de ser así no hubiese sido posible, de igual manera a mis padres, hermanos y demás familiares ya que me brindan el apoyo, la alegría y me dan la fortaleza necesaria para seguir adelante.

Gracias de Corazón a mi tutor Ingeniero Cristian Cadena, gracias por su paciencia, dedicación, criterio y aliento, han hecho fácil lo difícil. Ha sido un privilegio contar con su guía y ayuda.

Gracias a las personas que, de una u otra manera han sido claves en mi vida profesional, a mis compañeros de Universidad que siempre hemos estado ahí luchando por mismo ideal de ser mejores cada día y a todos mis amigos que algunos no los veo, pero el agradecimiento es el mismo.

DIEGO HEREDIA

DEDICATORIA.

El trabajo que he realizado durante todo este tiempo es dedicado a mi hija Valentina que siempre ha estado acompañándome en todo momento, gracias a ella ahora tengo la recompensa esperada desde hace mucho tiempo atrás, por el esfuerzo y tenacidad que me ha enseñado he podido salir adelante con mis sueños y de esta manera lograr obtener el éxito esperado.

A mi esposo Danilo, que he recibido el apoyo constante durante mi carrera profesional, ya que sin su comprensión no hubiera podido terminar mis estudios.

Especialmente a mis padres y hermanos que siempre están a mi lado para brindarme su ayuda en todo lo que necesito, siendo uno de los pilares importantes para terminar con una etapa más en mi vida.

LADY BOLAÑOS

DEDICATORIA.

Dedico este proyecto de tesis a Dios, por regalarme una familia.

A DIOS porque ha estado conmigo a cada paso que doy, cuidándome y dándome fortaleza para continuar, a mi esposa y mis dos hijos Antony y Jhon.

A mi ESPOSA, que ha estado a mi lado dándome cariño, confianza y apoyo incondicional para seguir adelante para cumplir otra etapa en mi vida.

A mis HIJOS, que son el motivo y la razón que me ha llevado a seguir superándome día a día, para alcanzar mis más apreciados ideales de superación.

A mis queridos PADRES que me dieron la vida y han estado conmigo en cada momento, gracias Papá y Mamá por estar siempre conmigo.

DIEGO HEREDIA

ÍNDICE.

CERTIFICADO.	i
CERTIFICADO.	ii
AUTORÍA DE TRABAJO.	iii
AUTORÍA DE TRABAJO.	iv
ACTA DE CESIÓN DE DERECHOS DE TESIS DE GRADO.....	v
ACTA DE CESIÓN DE DERECHOS DE TESIS DE GRADO.....	vi
AGRADECIMIENTO.	vii
AGRADECIMIENTO.	viii
DEDICATORIA.	ix
DEDICATORIA.	x
RESUMEN EJECUTIVO.....	xviii
ABSTRACT.	xix
TUKUYSHUK EJECUTIVO.....	xx
INTRODUCCIÓN.....	xxi
I. EL PROBLEMA.	- 1 -
1.1. PLANTEAMIENTO DEL PROBLEMA.	- 1 -
1.2. FORMULACIÓN DEL PROBLEMA.....	- 2 -
1.3. DELIMITACIÓN.	- 2 -
1.4. JUSTIFICACIÓN.....	- 3 -
1.5. OBJETIVOS.	- 4 -
1.5.1 Objetivo General.....	- 4 -
1.5.2 Objetivos Específicos.....	- 4 -
II. FUNDAMENTACIÓN TEÓRICA.	- 5 -

2.1. ANTECEDENTES INVESTIGATIVOS.....	- 5 -
2.2. FUNDAMENTACIÓN LEGAL.	- 10 -
2.3. FUNDAMENTACIÓN FILOSÓFICA.	- 11 -
2.4. FUNDAMENTACIÓN CIENTÍFICA.....	- 12 -
2.4.1. Turismo.....	- 12 -
2.4.2. Atractivo turístico.	- 13 -
2.4.2.1. Atractivos Naturales:.....	- 14 -
2.4.3. Turismo sostenible.....	- 15 -
2.4.4. Turismo sustentable.....	- 16 -
2.4.5. Planta turística.	- 16 -
2.4.6. Infraestructura básica de uso turístico.	- 18 -
2.4.7. Infraestructura eco turística.....	- 18 -
2.4.8. Desarrollo turístico.	- 19 -
2.4.9. Inventario de atractivos turísticos.....	- 20 -
2.4.10. Clasificación de los atractivos turísticos.	- 21 -
2.4.11. Jerarquización del atractivo turístico.	- 25 -
2.4.12. Georeferenciación.....	- 26 -
2.4.13. Circuito turístico.	- 27 -
2.4.14. Rutas turísticas.	- 30 -
2.4.14.2. <i>Participantes de las Rutas Turísticas</i>	- 31 -
2.4.14.3. <i>Elementos de una Ruta Turística</i>	- 32 -
2.4.14.4. <i>Elaboración de Rutas.-</i>	- 32 -
2.5 IDEA A DEFENDER.....	- 33 -
2.6. VARIABLES.	- 33 -
III. METODOLOGÍA.....	- 34 -

3.1. MODALIDAD DE LA INVESTIGACIÓN.....	- 34 -
3.2. TIPO DE INVESTIGACIÓN.....	- 35 -
3.3. POBLACIÓN Y MUESTRA DE LA INVESTIGACIÓN.....	- 36 -
3.4. OPERACIONALIZACIÓN DE VARIABLES.....	- 37 -
3.5. RECOLECCIÓN DE INFORMACIÓN.....	- 38 -
3.5.1 Encuestas.....	- 39 -
3.5.2 Fichas Técnicas de Atractivos Turísticos.....	- 40 -
3.6. PROCESAMIENTO, ANÁLISIS E INTERPRETACIÓN DE RESULTADOS.....	- 146 -
3.6.1 Procesamiento de resultados.....	- 146 -
3.6.2. Interpretación de datos.....	- 170 -
3.6.3. Validación de la idea a defender.....	- 173 -
IV. CONCLUSIONES Y RECOMENDACIONES.....	- 175 -
V. PROPUESTA.....	- 177 -
5.1. TÍTULO.....	- 177 -
5.2. ANTECEDENTES DE LA PROPUESTA.....	- 177 -
5.3. JUSTIFICACIÓN.....	- 178 -
5.4. OBJETIVOS.....	- 178 -
5.5. FUNDAMENTACIÓN.....	- 178 -
5.6. MODELO OPERATIVO DE LA PROPUESTA.....	- 179 -
5.6.1. Rutas turísticas.....	- 180 -
5.6.2 Circuito Turístico.....	- 226 -
Instrumentos.....	- 240 -
Recursos.....	- 250 -
VI. BIBLIOGRAFÍA.....	- 251 -

VII. ANEXOS	- 254 -
-------------------	---------

ÍNDICE DE TABLAS.

Tabla 1: Número de encuestas en cada Cantón	- 39 -
Tabla 2: Género.....	- 146 -
Tabla 3: Pregunta N° 1	- 147 -
Tabla 4: Pregunta N° 2	- 148 -
Tabla 5: Pregunta N° 3	- 149 -
Tabla 6: Pregunta N° 4	- 150 -
Tabla 7: Pregunta N° 5	- 151 -
Tabla 8: Pregunta N° 6	- 152 -
Tabla 9: Pregunta N° 7	- 153 -
Tabla 10: Pregunta N° 8	- 154 -
Tabla 11: Pregunta N° 9	- 155 -
Tabla 12: Criterios de selección para categorización de atractivos turísticos-	156
-	
Tabla 13: Matrices de Categorización Cantón Tulcán.....	- 160 -
Tabla 14: Matriz de Jerarquización Cantón Tulcán	- 161 -
Tabla 15: Matrices de Categorización Cantón Espejo.....	- 162 -
Tabla 16: Matriz de Jerarquización Cantón Espejo	- 163 -
Tabla 17: Matrices de Categorización Cantón Mira	- 164 -
Tabla 18: Matriz de Jerarquización Cantón Mira.....	- 165 -
Tabla 19: Atractivos Seleccionados Cantón Tulcán	- 166 -
Tabla 20: Atractivos Seleccionados Cantón Espejo.....	- 167 -
Tabla 21: Atractivos Seleccionados Cantón Mira	- 168 -
Tabla 22: Lista de Atractivos Seleccionados Cantón Tulcán.....	- 171 -
Tabla 23: Lista de Atractivos Seleccionados Cantón Espejo.....	- 171 -
Tabla 24: Lista de Atractivos Seleccionados Cantón Mira	- 172 -
Tabla 25: Diseño Itinerario Ruta #1	- 181 -
Tabla 26: Itinerario Vial Ruta #1.....	- 182 -
Tabla 27: Presupuesto Ruta #1	- 185 -

Tabla 28: Diseño Itinerario Ruta #2	- 187 -
Tabla 29: Itinerario Vial Ruta #2.....	- 188 -
Tabla 30: Presupuesto Ruta #2	- 190 -
Tabla 31: Diseño Itinerario Ruta #3	- 192 -
Tabla 32: Itinerario Vial Ruta #3.....	- 193 -
Tabla 33: Presupuesto Ruta #3	- 197 -
Tabla 34: Diseño Itinerario Ruta #4	- 200 -
Tabla 35: Itinerario Vila Ruta #4.....	- 201 -
Tabla 36: Presupuesto Ruta #4	- 204 -
Tabla 37: Diseño Itinerario Ruta #5	- 206 -
Tabla 38: Itinerario Vial Ruta #5.....	- 207 -
Tabla 39: Presupuesto Ruta #5	- 209 -
Tabla 40: Diseño Itinerario Ruta #6	- 211 -
Tabla 41: Itinerario Vial Ruta #6.....	- 212 -
Tabla 42: Presupuesto Ruta #6	- 215 -
Tabla 43: Diseño Itinerario Ruta #7	- 217 -
Tabla 44: Itinerario Vial Ruta #7.....	- 218 -
Tabla 45: Presupuesto Ruta #7	- 219 -
Tabla 46: Diseño Itinerario Ruta #8	- 222 -
Tabla 47: Itinerario Vial Ruta #8.....	- 223 -
Tabla 48: Presupuesto Ruta #8	- 225 -
Tabla 49: Diseño Itinerario Circuito Turístico	- 228 -
Tabla 50: Itinerario Vial Circuito Turístico	- 231 -
Tabla 51: Presupuesto Circuito Turístico	- 238 -

ÍNDICE DE CUADROS.

Cuadro 1: Categorización de Atractivos Turísticos.¡Error!	Marcador	no
definido.		
Cuadro 2: Operalización de Variables.....	- 37 -	
Cuadro 3: Ficha para Inventarios de Atractivos Turísticos	- 243 -	

Cuadro 4: Matriz de Categorización y Jerarquización	- 247 -
Cuadro 5: Matriz de Puntuación de Atractivos Turísticos	- 248 -
Cuadro 6: Matriz de Puntuación de Atractivos Turísticos	- 249 -

ÍNDICE DE FOTOGRAFÍAS.

Fotografía 1: Trapiche de Quishul - Chical.....	- 254 -
Fotografía 2: Complejo Eco turístico - Chical	- 254 -
Fotografía 3: Cascada Pinyate.....	- 255 -
Fotografía 4: Sendero Teldibi - Maldonado	- 255 -
Fotografía 5: Petroglifos de Chilmá.....	- 255 -
Fotografía 6: Complejo Turístico Maldonado	- 255 -
Fotografía 7: Cascada El Tobogán - Gualchan	- 255 -
Fotografía 8: Cascada El Simio - Gualchan	- 255 -
Fotografía 9: Cascada La Cumbe - Gualchan.....	- 255 -
Fotografía 10: Mina de Mármol - Jijón y Camaño	- 255 -
Fotografía 11: Complejo Turístico Uyamá - Mira.....	- 255 -
Fotografía 12: Piedra Pintada - Urbina.....	- 255 -
Fotografía 13: Levantamiento de Información de Campo	- 255 -
Fotografía 14: Conversatorios con la Comunidad - Mira	- 255 -

ÍNDICE DE ANEXOS.

Anexo 1: Matriz de Categorización Cantón Tulcán	- 255 -
Anexo 2: Matriz de Puntuación de Atractivos Cantón Tulcán.....	- 255 -
Anexo 3: Matriz de Categorización Cantón Espejo	- 255 -
Anexo 4: Matriz de Puntuación Cantón Espejo	- 255 -

Anexo 5: Matriz de Categorización Cantón Mira	- 255 -
Anexo 6: Matriz de Puntuación Atractivos Cantón Mira	- 255 -

RESUMEN EJECUTIVO.

La determinación de nuevos atractivos turísticos en la provincia del Carchi, promueve la aplicación directriz en lo que representa al desarrollo turístico de la Provincia.

Es importante generar alternativas de desarrollo que conlleven a mejorar y organizar las condiciones turísticas locales, el diseño de un circuito turístico permite enlazar los diferentes puntos estratégicos con el objetivo de aprovechar los recursos existentes en el medio.

La propuesta de levantar información técnica de los nuevos atractivos turísticos de los cantones: Tulcán, Espejo y Mira; ha conllevado a diseñar un circuito turístico dinámico, en el cual se han tomado en cuenta los atractivos, que proporcionan las condiciones necesarias para la visita de los turistas y al mismo tiempo que puedan satisfacer las necesidades de los mismos.

El presente trabajo de investigación se ve reflejado en el diseño técnico - profesional del circuito “NUEVOS RINCONES TURÍSTICOS”, que permitirá promocionar de manera más amplia cada cantón integrado al circuito planteado.

ABSTRACT.

The identification of new tourist attractions in the Carchi province promotes the implementation guideline which represents the province's tourism development.

It is important to create alternatives development that lead to improve and organize local tourist conditions, the design of a tourist circuit, can link the different strategic points in order to leverage existing resources in the environment.

The proposal to raise new technical information attractions of this cities: Tulcán, Espejo and Mira has led design a dynamic tourist circuit, in which are taken into account the attraction representing the necessary conditions to be taken into account during visited by tourists, and they can meet the needs of them.

The present research is reflected in the technical design - professional circuit "NUEVOS RINCONES TURÍSTICOS" which will promote more broadly integrated circuit each canton raised.

TUKUYSHUK EJECUTIVO.

Ta determinación pak kunakkuna atractivos turísticos pikuna ta marka pak Carchi promueve ta aplicación directriz pi lo iwka representa man ushakta turístico pakta marka.

Kan jatun generar alliyaykuna pak ushakta iwka conllevan ta allichina pash nikina tisay turísticas locales takuna shuyu pak shuk yupanmu turístico K'allka yuyarina pron chikankuna iñukuna estratégicos wankuna ta rikuyku pak aprovechar pron kapukuna existentes pikuna ta chawpi.

Ta propuesta pak jatarina willanakuy turística alliruray pak pron kunakkuna atractivos turísticos pakkuna cantones. Tulcán rirpu pash Mira; pash conllevado ta diseñar shuk Yupanmu turístico dinámico pita yachani, han marqay pi atractivos iwkakuna proporcionan pronkuna tisay necesarias pronkuna ta visita pak turistas pashkuna man kikin pacha iwka puedan kushiyana Usuchiyes pakkuna pron Pachanpis.

Ta rikurik minka pak investigación yachani reflejado pi ta shuyu técnico-profesional pak yupanmu turístico "Mushuc K'uchunchakuyes Turísticos" iwka permitirá promocionar pak manera shinalli pakará sapan kiti integrado man yupanmu planteado.

INTRODUCCIÓN.

El Ecuador cuenta con un enorme potencial turístico, la presencia de climas variados y las condiciones específicas de su ubicación dan como resultado la más alta biodiversidad del planeta.

Carchi posee una inmensa belleza en cada uno de los cantones, que refleja una gran posibilidad de desarrollo económico a través del turismo.

Lugares desconocidos que poseen un apreciable potencial eco turístico, basado en una gran variedad de atractivos y recursos que en la actualidad no son adecuadamente manejados y valorados, para que sean considerados como un polo local no solamente turístico sino también económico, sin dejar de lado el aspecto ambiental donde se encuentran los atractivos a investigar.

El turismo en esta área no solo impacta al sector económico, sino que influye fuertemente en otros sectores, como en el aumento de la calidad de vida de los habitantes y en la conservación de los atractivos naturales. Se presenta entonces, la necesidad imperante de realizar un diagnóstico, que determine si esta zona es realmente adecuada para atender y satisfacer las necesidades de todo tipo de turistas pertenecientes a diferentes mercados que visitan. A partir de ello, establecer una base actualizada de las condiciones de la oferta y demanda, que ayude a proponer un plan de desarrollo turístico en un futuro cercano, logrando un ordenado crecimiento de la actividad.

Mediante este proyecto, se logrará intercambiar: cultura, tradiciones, historia, gastronomía, atractivos turísticos; que contribuirán al desarrollo provincial enfocado al turismo natural y cultural que ofrece los cantones: Tulcán, Espejo y Mira; con sus potencialidades turísticas. De esta manera, los turistas pueden conocer y acceder a los nuevos atractivos turísticos y los servicios que prestan, plasmados en este trabajo investigativo.

I. EL PROBLEMA.

1.1. PLANTEAMIENTO DEL PROBLEMA.

El turismo contribuye al mantenimiento y protección del medio ambiente, como una condición básica y elemental del ser humano para satisfacer sus propias necesidades, sin embargo, no debe obviarse ni minimizarse los efectos negativos, nocivos y destructivos que acarrea el uso masivo e incontrolado de los bienes culturales y sus paisajes circundantes. Por lo tanto debe privilegiarse el respeto al patrimonio natural y cultural sobre cualquier otro tipo de consideración; tal respeto se logra mediante una política dirigida a la conservación de estos bienes, es decir mediante una documentación de investigación y difusión las cuales conforman los pilares para el desarrollo equilibrado y armónico de la intervención en la naturaleza.

La Provincia del Carchi tiene muchos atractivos turísticos, en cada cantón y en sus parroquias alberga muchos más atractivos que son desconocidos como es el caso de cascadas, orquidearios, ríos, fauna, flora, miradores. En cada comunidad existen ecosistemas con un valor escénico excepcional y sus pobladores sienten la necesidad de aprovechar ese potencial desconocido, con un fuerte sentido de conservación y sostenibilidad, los cuales no han sido identificados adecuadamente debido a la escasa promoción y estudios técnicos, lo que provoca poca afluencia de turistas a estos sectores, que pueden ser aprovechados por las comunidades aledañas.

Se ha visto que el inventario de atractivos turísticos no está actualizado en los municipios, desde el año 2007, situación que puede darse por falta de recursos económicos, por falta de interés y escaso personal profesional especializado en ésta área.

Además, el poco apoyo e interés por parte de los gobiernos seccionales de turno, provoca que estos sitios, al no ser identificados, no cuenten con una infraestructura apropiada para este tipo de actividad.

Mediante esta investigación se identifican nuevos atractivos turísticos, que generarán una información actualizada de los mismos, con los que cuentan los cantones involucrados. De esta manera, se trabajará en la elaboración de circuitos turísticos en cada Cantón, con sus potencialidades turísticas propias.

1.2. FORMULACIÓN DEL PROBLEMA.

La escasa identificación y descripción de nuevos atractivos turísticos tangibles en los cantones: Tulcán, Espejo y Mira, han impedido la creación de circuitos turísticos para un mejor desarrollo del turismo organizado.

1.3. DELIMITACIÓN.

PAÍS: Ecuador.

REGIÓN: Sierra.

PROVINCIA: Carchi.

CANTONES: Tulcán, Mira, Espejo.

Cantón Tulcán:

Parroquias: Urbanas: Tulcán y Gonzales Suárez.

Rurales: EL Carmelo, Julio Andrade, Maldonado, Pioter, Tobar Donoso, Tufiño, El Chical y Santa Marta de Cuba.

Cantón Mira:

Parroquias: Urbana: Mira.

Rurales: Concepción, Jijón y Caamaño, Juna Montalvo.

Cantón Espejo:

Parroquias: Urbanas: El Ángel y 27 de Septiembre.

Rurales: La Libertad, San Isidro, El Goaltal. (Carchi, 2010).

Tiempo Utilizado: 1 Agosto 2011 hasta 1 Septiembre 2012.

1.4. JUSTIFICACIÓN.

Los cantones Tulcán, Espejo y Mira cuentan con muchos atractivos turísticos, cada parroquia alberga lugares en cuanto a flora: orquidearios, plantas endémicas, bosques, matorrales, praderas, frailejones; fauna: aves endémicas; mamíferos; recursos hídricos: cascadas, ríos y quebradas.

Se puede señalar que la investigación se realizó en los tres cantones descritos anteriormente, que cuentan con una variedad de microclimas, dando lugar a temperaturas altas, medias y bajas; por su hidrografía y pisos climáticos distintos.

En cada comunidad existen ecosistemas con un valor escénico excepcional, donde sus pobladores sienten la necesidad de aprovechar ese potencial, con un fuerte sentido de conservación, apego y sostenibilidad.

Esta investigación servirá como una herramienta importante para generar el crecimiento turístico en cada Cantón, con un mayor sustento económico para la comunidad. Con los nuevos atractivos turísticos se elaborará circuitos novedosos, para turistas nacionales y extranjeros; por lo cual se necesitará alojamiento, alimentación, transporte, entre otros servicios que pueden ofrecer los mismos habitantes de cada cantón o parroquia.

La realización del proyecto tendrá impactos sociales, económicos y culturales, que contribuirán al desarrollo turístico organizado en las parroquias con las que cuentan dichos atractivos.

Los beneficiarios directos de esta investigación serán los habitantes de cada comunidad, poseedora de los atractivos turísticos que se pretende impulsar, y por ende los municipios y juntas parroquiales de los cantones tomados en cuenta.

1.5. OBJETIVOS.

1.5.1 Objetivo General.

Identificar nuevos atractivos turísticos tangibles en los cantones: Tulcán, Espejo y Mira mediante un inventario de cada parroquia, para crear circuitos turísticos innovadores.

1.5.2 Objetivos Específicos.

- Fundamentar bibliográficamente la investigación.
- Identificar y describir nuevos atractivos turísticos tangibles en los cantones: Tulcán, Espejo y Mira.
- Inventariar cada uno de los atractivos.
- Diseñar circuitos turísticos con los nuevos atractivos.

II. FUNDAMENTACIÓN TEÓRICA.

2.1. ANTECEDENTES INVESTIGATIVOS.

Documento 1: Guía Multimedia del Inventario de Atractivos Turísticos de la Región Sierra – Norte.

Institución: Gerencia Regional Sierra Norte del Ministerio de Turismo y la Agencia de Desarrollo Provincial de Imbabura (ADEPI).

Lugar: Provincia de Imbabura y Carchi.

La guía del inventario de atractivos turísticos está clasificada en atractivos naturales y culturales de la provincia del Carchi y de Imbabura, donde se encuentran las características más importantes como: clima, geografía, accesibilidad, ubicación, servicios, jerarquización, categorización, entre otros.

Este trabajo se realizó mediante la ficha del Ministerio de Turismo para categorizar los atractivos que se encuentran en cualquier lugar del país.

Se ha podido observar una forma fácil y sencilla de cómo se encuentran inventariados, la información, clasificación de cada atractivo turístico de la provincia del Carchi, pero también se ha podido concluir que no se encuentran otros atractivos dentro de esta guía, que son de importancia para las comunidades y parroquias que cuentan con estos lugares turísticos que pueden ser visitados por turistas nacionales y extranjeros. Es decir la información que contiene esta guía contribuyó a la realización del proyecto a investigar, ya que se tomó en cuenta los atractivos inventariados en la guía para que los investigadores ya no tomen en cuenta estos lugares.

Documento 2: Puesta en valor del Qhapaq Ñan – red vial prehispánica – Provincia del Carchi (Turismo Sustentable y Marketing)

Institución: Ministerio de Coordinación de Patrimonio y el Instituto Nacional de Patrimonio Cultural – Ecuador (INPC)

Responsables: Charlieg Ingeniería y Remediación Cia. Ltda.

Fechas de Ejecución: 2009

Lugar: Qhapac Ñan

Para realizar el estudio de turismo y marketing se utilizaron técnicas de investigación cuantitativa y cualitativa. También se usó información secundaria y general del “PLANDETUR 2020” y “PIMTE 2014”, estudios y estrategias realizadas por el Gobierno Nacional para impulsar el turismo en todo el país. Esta información sirvió como un marco general para el desarrollo posterior de una estrategia de turismo-marketing que se propone esté de acuerdo con el plan nacional de turismo.

Mediante este estudio se requiere realizar un diagnóstico de la situación turística cultural, pecuaria, ancestral para su posterior utilización en la elaboración de una ruta en la cual estén involucrados todas las poblaciones de la Provincia del Carchi, con su respectivo trabajo investigativo para destacar los lugares turísticos importantes que presentan estas comunidades, como la capacidad de carga o el diseño de rutas para el Qhapac Ñan, como un corredor o como parte de una red turística se torna infructuoso. No sirve proponer empresa turísticas o rutas si no existen las condiciones para ello; entonces, se recomienda que para el plan de manejo de este estudio, se enfoque a proponer mecanismos que coadyuven en el desarrollo de condiciones favorables para el turismo, siempre considerando la limitante que los segmentos del camino son solo la situación actual del turismo en el Carchi. Es incipiente si consideramos que la provincia posee un número significativo de sitios de interés turístico, pero apenas son identificados por los turistas el Cementerio de Tulcán y la Gruta de La Paz; los demás son prácticamente desconocidos. Sumado a lo anterior se observa que actualmente la oferta de servicios es casi inexistente; las necesidades y carencias identificadas son importantes, los pocos servicios que existen no tienen el involucramiento de la comunidad hacia esta actividad.

Siendo el Carchi una provincia agrícola por excelencia, se pensó en una primera instancia que el agroturismo podía ser una opción interesante de desarrollo, pero al visitar la zona se pudo constatar que en la provincia predomina el monocultivo, estacional, con inquietantes prácticas de uso de fertilizantes.

Como parte de estos mecanismos y de una forma más extensa se recomienda desarrollar una estrategia de mercadotecnia.

Con la investigación de la ruta Qhapac Ñan se identificó lo negativo y lo positivo en lo que se refiere a la provincia del Carchi, donde se ha podido identificar la gran riqueza turística en todos sus cantones con los sitios más relevantes.

Con esta información podremos realizar una mejor investigación y proponer circuitos enlazados con los tres cantones que van a ser identificados en este trabajo investigativo.

Documento 3: Guía Turística del Cantón Mira.

Institución: Gobierno Municipal de Mira.

Responsable: Jhonny Garrido – Departamento de Turismo y Damián Bastidas – Departamento de Sistemas.

Fecha de ejecución: 2006.

Lugar: Cantón Mira.

La Guía Turística del Cantón Mira está diseñada para brindar información general de las parroquias y comunidades pertenecientes al Cantón, se encuentran datos geográficos, históricos, turísticos, sociales, de las fiestas que son tan populares de Mira, como también fotos y videos. Esta guía turística fue realizada por el equipo de trabajo del departamento de turismo.

Los datos que se encuentran en la Guía Turística son de gran importancia para la realización del proyecto a investigar. Podemos tomar como base los sitios

turísticos ubicados en este documento para darse cuenta que todavía existe atractivos no inventariados los cuales serán parte de dicha investigación.

Proyecto1: Actualización y jerarquización de los atractivos turísticos de la Provincia de Imbabura.

Institución: Universidad Tecnológica América, Facultad de Ciencias Administrativas y Comerciales, Escuela de Administración de Empresas Turísticas y Hoteleras.

Autor: Juana Mireya Carvajal Chalacán.

Fecha de ejecución: Noviembre 2010.

Lugar: Ibarra.

En este proyecto se señala la utilización de un método científico que defina la necesidad de conocer la situación actual del funcionamiento turístico del sitio, para poder comprender la problemática del mismo y sugerir un cambio positivo, orientado hacia lograr la competitividad en el mercado turístico.

Reconocer que los turistas y los visitantes, tienen una responsabilidad con la sostenibilidad del turismo a través de su comportamiento y sus actividades y que, por tanto, es importante informarles de las cualidades y sensibilidades de los destinos que promueva un comportamiento responsable entre todos ellos.

Se puede mostrar, que las prácticas de responsabilidad social corporativa en las empresas turísticas, pueden desempeñar un importante papel en el desarrollo de las comunidades locales, a través del suministro de asesoramiento técnico, formación, oportunidades de empleo, y la provisión de valiosos recursos.

Incitar a los sectores público y privado a que hagan un uso óptimo de recursos naturales, que constituyen un elemento clave del desarrollo turístico, manteniendo los procesos ecológicos esenciales y ayudando a conservar el patrimonio natural y la biodiversidad, a que respeten la autenticidad sociocultural de las comunidades receptoras, que conserven su patrimonio

cultural edificado y vivo, sus valores tradicionales y contribuyan a la comprensión y tolerancia interculturales.

El contenido de este proyecto es indispensable para la investigación de nuevos atractivos turísticos, se puede encontrar información indispensable como las fichas para categorizar los atractivos naturales y culturales, la jerarquización, los métodos para realizar el inventario y el contenido indispensable para llevar a cabo de manera correcta el proyecto.

Proyecto 2: Inventario de Atractivos Turísticos Urbanos y Rurales del Cantón La Joya de los Sachas Provincia de Orellana.

Institución: Ministerio de Turismo con la consultora AMAZERC (Servicios de Consultoría Técnica Especializada).

Responsable: Dirección Provincial del Ministerio de Turismo de Orellana y el Gobierno Municipal de Orellana.

Lugar: Orellana.

La Dirección Provincial del Ministerio de Turismo de Orellana, en convenio con el Gobierno Municipal de Orellana, interesados en inventariar, conocer y difundir las potenciales, sitios de interés turístico del cantón, procede a elaborar los términos de referencia y convocar a concurso público para la ejecución de este proyecto.

El objetivo principal del estudio, fue contar con un inventario completo y actualizado de los atractivos y recursos de este sitio a fin de posibilitar la toma de decisiones y políticas de intervención en proyectos turísticos sostenibles, de tal forma que generen nuevos productos, acorde a las tendencias de la demanda.

Con esta información se puede obtener datos importantes para la ejecución del proyecto a investigar, tomando en cuenta los métodos para realizar el inventario de atractivos turísticos, la clasificación, evaluación, jerarquización y sistematización de información.

2.2. FUNDAMENTACIÓN LEGAL.

El Reglamento General de Aplicación a la Ley de Turismo Decreto No. 1186 por el Ing. Lucio Gutiérrez Borbúa Presidente de la República, publicado en el Registro Oficial No. 244 del 5 de Enero del 2004. Título Primero del Régimen Institucional, Capítulo del Ministerio de Turismo, Art. 4.- Funciones y Atribuciones de Turismo, numeral 4. Elaborar el inventario de áreas o sitios de interés turístico y mantener actualizada la información, potestad que la ejercerá por sí mismo, desconcentradamente, en coordinación con las instituciones del régimen seccional, autónomo a favor de las cuales se ha transferido competencias en materia turística y en cualquier caso, podrá contratar con la iniciativa privada en los términos establecidos en este reglamento. En la Ley de Turismo se puede observar que se aplica el mismo contenido que en el Reglamento de la Ley de Turismo (Borbúa, 2004, pág. 2).

En el Plan Nacional Para El Buen Vivir (2009-2013), menciona en el Objetivo 11: Establecer un sistema económico social, solidario y sostenible, 11.2. Impulsar la actividad de pequeñas y medianas unidades económicas asociativas y fomentar la demanda de los bienes y servicios que generan, literal d) Fomentar el turismo comunitario y de escala local, que dinamice y diversifique la producción y los servicios, y asegure ingresos justos (Senplades, 2009 - 2013, pág. 400).

En el Objetivo 4: Garantizar los derechos de la naturaleza y promover un ambiente sano y sustentable, 4.1 Conservar y manejar sustentablemente el patrimonio natural y su biodiversidad terrestre y marina, considerada como sector estratégico, literal d) Promover usos alternativos, estratégicos y sostenibles de los ecosistemas terrestres y marinos y de las potenciales oportunidades económicas derivadas del aprovechamiento del patrimonio natural, respetando los modos de vida de las comunidades locales, los derechos colectivos de pueblos y

nacionalidades y los derechos de la naturaleza (Senplades, 2009 - 2013, pág. 389).

En las ordenanzas del Gobierno Municipal de Tulcán se señala en el Título IV, De las Actividades Económicas Privadas, Sección II, Organización, Art. 160.- Atribuciones de la Unidad de Turismo, literal b) Elaborar un catastro o inventario de lugares y establecimientos turísticos del cantón y mantener una actualización periódica del mismo. En este artículo se señala la importancia de realizar un inventario turístico en el cantón Tulcán, el cual se realizará en el proyecto citado en este documento (Gobierno Municipal, 2009, pág. 2).

2.3. FUNDAMENTACIÓN FILOSÓFICA.

En lo Socio – Económico.

La identificación de nuevos atractivos turísticos, conjuntamente con la elaboración de circuitos turísticos, promoverá importantes cambios en la prestación de servicios, con la finalidad de hacerlos más rentables y competitivos.

Con el diseño de circuitos turísticos en los cantones mencionados anteriormente, y con el optimismo de que los gobiernos seccionales los tomen en cuenta, a través de la difusión y respaldo; se promoverá sin duda alguna, el fortalecimiento local de las microempresas de alojamiento, alimentación, transporte, turismo comunitario, turismo de aventura, entre otros; con lo cual se logrará una mejor organización de los servicios turísticos.

En lo Humano.

El ser humano tiene muchos desafíos en cualquier lugar donde se encuentre ya sea en la parte urbana o rural, en donde se hable sobre turismo, sin olvidar de

preservar su cultura, sus tradiciones, leyendas, gastronomía; un espacio donde se encuentren no los turistas, sino los huéspedes, con sus anfitriones.

Las comunidades pertenecientes a los cantones Tucán, Espejo y Mira, son parte fundamental para catalogar todos los atractivos turísticos que se encuentran en las diferentes zonas, para poder trabajar conjuntamente con todas las personas que se involucren en este proyecto, que irá en beneficios de todos los pobladores.

En lo Ambiental.

Con la Dirección Ambiental del Carchi, se trabajó conjuntamente en este proyecto, para que los impactos ambientales del desarrollo de nuevos atractivos turísticos que se cataloguen, tengan el menor impacto posible; y así poder planificar una estrategia que ayude a preservar principalmente los atractivos naturales que se encuentren en las diferentes zonas.

Al mismo tiempo, se trabajó en una educación ambiental con todas las comunidades, para dar a conocer la importancia, la conservación y manejo de los recursos naturales.

2.4. FUNDAMENTACIÓN CIENTÍFICA.

2.4.1. Turismo.

“Turismo es el ejercicio de todas las actividades asociadas con el desplazamiento de personas hacia lugares distintos al de su residencia habitual, sin ánimo de radicarse permanentemente en ellos” (MINTUR, Ley de Turismo , pág. 3).

2.4.1.1. Clasificación del turismo.

Según los organismos internacionales de turismo se puede clasificar al turismo en Nacional e Internacional de la siguiente forma:

a. Turismo Nacional o Interno.- son los desplazamientos realizados dentro del país, es el uso y consumos de los servicios turísticos, realizados por

residentes nacionales o extranjeros, en un lugar fuera del domicilio habitual, pero dentro del territorio nacional, por un tiempo mayor a 24 horas y menos a 90 días.

- b. Turismo Social.-** este turismo implica un subsidio por parte de organizaciones y otras instituciones para grupos que tienen ingresos económicos bajos.
- c. Turismo Popular.-** en este tipo de turismo los servicios que se presentan son a bajos costos e involucran grandes masas por lo que resulta rentable.
- d. Turismo Recreativo.-** es el uso del tiempo libre en un tiempo menos a 24 horas por lo general son destinos cercanos a su lugar de residencia.
- e. Turismo Internacional.-** se divide en turismo emisor y receptor:
 - **Turismo Emisor:** es un movimiento de nacionales o residentes de un país que salen al extranjero por un período de por lo menos 24 horas.
 - **Turismo Receptor:** este turismo está relacionado con el anterior cuando llegan a un país, visitantes provenientes de otros países por un tiempo determinado mayor a 24 horas (FSDA, 2006, págs. 22,23).

2.4.2. Atractivo turístico.

Según los autores Parra D. y Martínez P., se conoce al atractivo turístico como: Un lugar, objeto o acontecimiento que cuenta con aptitud turística registrada y evaluada, capaz de generar un desplazamiento turístico, motivando al turista a visitarlo y permanecer cierto tiempo en él. Un inventario turístico no deberá confundirse con un inventario científico de todas las especies biológicas que se encuentran en una región, ni con el listado de todos los elementos culturales e históricos de una localidad determinada. Más bien el inventario turístico debe entenderse con una descripción ordenada de aquellos elementos que constituyen las principales atracciones y objetos de interés para los turistas.

Los atractivos turísticos de un área pueden clasificarse en tres categorías básicas: Atractivos Focales, Atractivos Complementarios y Atractivos de Apoyo.

- a) **Atractivos Focales.-** son áreas o regiones determinadas como elementos distintivos del patrimonio natural o cultural que se encuentren en dicha área.
- b) **Atractivos Complementarios.-** se refieren a los elementos del patrimonio natural o cultural que se encuentran en un área determinada, pero no posee el grado de importancia o singularidad en cuanto a atracción de los atractivos focales. Constituyen motivo de interés adicional y valor agregado para el turista, constituyéndose una experiencia turística de mayor riqueza y diversidad al inducir al visitante q que permanezca mayor tiempo en el área. También pueden contribuir a evitar concentraciones excesivas de turistas en un solo lugar y al mismo tiempo, al proporcionar el desplazamiento de los visitantes para diversos sitios del área correspondiente.
- c) **Atractivos turísticos de apoyo.-** constituyen aquellos elementos artificiales (instalaciones, facilidades y actividades turísticas) que proporcionan al visitante diferentes satisfacciones. Aquí se incluyen, los alojamientos, restaurantes, centros de interpretación, senderos, miradores, servicios de paseo a caballos, bicicleta, entre otros. Mismos que dan sustento y servicio al visitante, pero nunca se procurará que constituyan el motivo principal, por el cual el turista visite un área. Se agregan posteriormente para dar apoyo a los atractivos focales y complementarios, que ya existen por naturaleza propia en un destino turístico determinado.

2.4.2.1. **Atractivos Naturales:** es todo cuanto hay en la naturaleza actual o potencialmente utilizable por el hombre con la finalidad de satisfacer necesidades básicas o biológicas.

- a) **Atractivos Naturales Turístico.-** son todos los elementos de la naturaleza con determinada atracción que motiva al sujeto a dejar su lugar de origen por un determinado tiempo, con la finalidad de

satisfacer las necesidades de recreación o esparcimiento como son los bosques, playas, lagos, aguas termales, etc.

b) Atractivos Culturales Turísticos.- son consideradas todas las manifestaciones artísticas, folklore, idiomas, arquitecturas y demás convocantes generados o creados por el hombre (Parra D, 2005, págs. 25 - 32).

2.4.3. Turismo sostenible

Según la OEA, los estudios realizados para conocer el impacto del turismo sobre las comunidades locales han encontrado que un programa de turismo basado en estudios adecuados, bien planificado y bien administrado, que además considere en entorno local, natural y cultural, tiene buenas posibilidades de mejorar la economía local y la calidad de vida de los residentes locales.

Entre los beneficios locales también se incluye el potencial para crear industrias internas rentables, hoteles, restaurantes, sistemas de transporte, souvenirs y artesanías, así como servicios de guías de turismo.

Otros beneficios podrían incluir:

- Diversificación de la economía local, sobre todo en las zonas rurales, cuando el empleo en actividades agropecuarias es esporádico e insuficiente.
- Estímulo de la economía rural al crear demanda de productos agropecuarios.
- Estímulo de mejora a la infraestructura local, de transporte y comunicaciones, con el indudable beneficio para la población local.

El turismo sostenible a nivel local conlleva en crecimiento económico, mejora la calidad de vida de la población, contribuye a la protección de

los activos naturales y culturales del lugar y a enriquecer el potencial del turismo a nivel regional y nacional.

Por lo tanto debe considerarse en cualquier proceso de desarrollo local (Pérez M. , 2003, págs. 25-26).

2.4.4. Turismo sustentable.

Para muchos economistas la sustentabilidad significa garantizar el crecimiento económico hasta un momento que no aparezcan los daños irreversibles; pero para los ambientalistas la sustentabilidad solo implica no deteriorar el ambiente al ser usados los recursos naturales y culturales.

En resumen, una política turística es sustentable si se puede ofrecer una buena probabilidad que permita mantener la actividad turística por siempre, sin arriesgar o comprometer al medio.

En general, la sustentabilidad requiere bajos precios para estimular la presencia de los visitantes, bajas inversiones, para no alterar la capacidad de carga y elevados controles ambientales. Pero si en este sistema todos los elementos varían o se alteran según el ciclo de vida de la actividad turística, entonces sería muy difícil adaptar una política turística de sustentabilidad, debido al surgimiento de acciones conflictivas más complejas de administrar (Guevara, 2009, pág. 43).

2.4.5. Planta turística.

La planta turística conforma la estructura de la producción del sector, que comprende el equipo necesario para generar todos los servicios que consume el turista.

Este equipo denominado equipamiento turístico, a su vez se subdivide en las siguientes categorías:

- Alojamiento.
- Alimentación.

- Esparcimiento y otros servicios complementarios (Ministerio, 2006).

La planta turística comprende el registro de todas las instalaciones y los equipos de producción de los servicios turísticos de un país, a los que se denominan equipamiento. Este análisis se limita a registrar datos físicos, que son los únicos objetivos, prescindiendo de medir la calidad de servicio.

Se realiza en dos pasos:

1. Registro de la información.- para el registro de información, conviene usar fichas (una para cada establecimiento o empresa) que contenga los siguientes datos:
 - a) Nombre del establecimiento o empresa, categorías y tipo o subtipo, que se encuentra citada en el Cuadro 1: CATEGORIZACIÓN DE ATRACTIVOS TURÍSTICOS.
 - b) Datos de identificación comercial, dirección y características (Cárdenas, 2009, págs. 42-45).
2. Evaluación de la planta turística.

Identificación y evaluación de la planta turística.

Conjunto de equipamientos e instalaciones que hacen posible la permanencia del turista en una localidad. Según OEA, se incluyen:

Alojamiento, Esparcimiento, Alimentación Otros servicios

Las instalaciones facilitan el uso específico del atractivo y permiten la práctica de un deporte o actividad turística complemento con los servicios básicos de un destino.

Posee clasificaciones al igual que los equipamientos.

Evaluación de la planta turística Generalmente se evalúan de acuerdo a los servicios ofrecidos y en función a parámetros físicos.

La tendencia es valorar el SERVICIO, siendo los indicadores de infraestructura y equipamiento = CALIDAD + atención, comodidad, entre otros.

La identificación de la infraestructura turística, permite la vinculación entre los lugares de origen de los turistas y los lugares de destino. Se clasifican en:

Trasporte, comunicaciones, sanidad y energía (ISIV, 2009, págs. 7-9).

2.4.6. Infraestructura básica de uso turístico.

Es un campo mayoritariamente de gestión gubernamental el cuál es el “Inicio de las tareas en favor del desarrollo turístico y constituye la base para la infraestructura requerida por los turistas”.

Los requerimientos básicos para el turismo son:

1. Vías de acceso (aéreas, marítimas, terrestres, fluviales, férreas) desde y hacia la comunidad.
2. Vías terrestres en la comunidad.
3. Playas de estacionamiento.
4. Señalización.
5. Servicios básicos.
6. Tratamiento de desperdicios y basura.
7. Baños.
8. Seguridad pública.
9. Salud pública (Ministerio, 2006).

2.4.7. Infraestructura eco turística.

Es aquella necesaria para que el eco turística realice su viaje o visita, incluyendo los alojamientos, medios de transporte, senderos interpretativos, centros de visitantes de espacios naturales, etc.

Para desarrollar una infraestructura eco turística, es sencillo: basándose en la idea de un turismo sostenible, es decir, aplicando las técnicas de sostenibilidad tanto en cuanto a la forma de realizar las construcciones, como en la gestión de la infraestructura.

Las medidas que deben considerarse a la hora de desarrollar una infraestructura eco turística lo más “sostenible” como sea posible, son las siguientes:

- a) Construcciones simples que no rompan la armonía del lugar.
- b) Utilización de materiales semejantes a los que se utiliza en la zona.
- c) Evitar la construcción situada en el curso natural de un río, en pasos de animales que puedan interrumpir sus migraciones.
- d) El estilo de los edificios debe ser similar a la de las casas de los habitantes.
- e) Construir en los lugares más recónditos y escondidos posibles para pasar desapercibido para los animales.
- f) Las facilidades turísticas deben situarse próximas entre sí, mientras que los edificios administrativos deben estar juntos pero en otro lado, de manera que los eco turistas tengan claro cuál es su zona (Pérez M. , 2003, págs. 55-56).

2.4.8. Desarrollo turístico.

Cuando se habla de desarrollo, se refiere a los resultados sociales, económicos culturales y ambientales de la relación entre la actividad económica y la sociedad. Entonces, el desarrollo viene a ser: la modificación de la biosfera y la aplicación de los recursos vivos e inertes en áreas de la satisfacción de las necesidades humanas para mejorar la calidad de vida del hombre. El turismo puede definirse como un proceso que permite que se produzca el desarrollo sin degradar o agotar los recursos que posibilitan ese desarrollo. Cualquiera que sea su descripción, se considera como un medio de reconocer que la tierra posee recursos limitados y que el turismo, como en otros sectores, tiene límites para el desarrollo, sobre todo en lugares específicos.

En la práctica, al llegar a la etapa de elección y el dimensionamiento de las instalaciones y el equipo correspondientes a un desarrollo turístico, los planificados frecuentemente deben resolver el problema acudiendo a

la experiencia o a su sentido común. El problema es siempre de afinamiento, pues las ideas globales al final ya han sido comprobadas y se tiene de ellas un aceptable grado de confiabilidad, pero al tener que definir las con mayor precisión surgen las dificultades, sobre todo si se intenta proceder objetivamente (Cárdenas, 2009, págs. 66-67).

2.4.9. Inventario de atractivos turísticos.

El inventario de atractivos es el proceso mediante el cual, se registran ordenadamente los factores físicos, biológicos y culturales que como conjunto de atractivos, efectiva o potencialmente puestos en el mercado, contribuyen en la oferta turística del país. Proporcionan información importante para el desarrollo del turismo, su tecnificación, evaluación y zonificación en el sentido de diversificar las áreas del desarrollo turístico (MINTUR, Metodología para Inventarios de Atractivos Turísticos, 2004, pág. 2).

Facilidades Turísticas.- comprende el conjunto de bienes y servicios que hacen posibles la actividad turística. Se refiere a las instalaciones donde los visitantes pueden satisfacer sus necesidades y los servicios complementarios para la práctica del turismo.

2.4.9.1. Etapas para elaborar el inventario de atractivos.

1. **Clasificación de los atractivos.-** consiste en identificar claramente la categoría, tipo y subtipo al cual pertenece el atractivo a inventariar.
2. **Recopilación de información.-** en esta fase se selecciona tentativamente los atractivos, para lo cual se investigan sus características relevantes. Esta fase de investigación es documental, cuya información debe obtenerse en las oficinas relacionadas con su manejo.
3. **Trabajo de Campo.-** consiste en la visita a efectuarse a los sitios para verificar la información sobre cada atractivo. Es el procesamiento mediante el cual se le asigna las características al

atractivo. El trabajo de campo debe ordenarse en función de los desplazamientos, para estimar el tiempo total que demande esta actividad; de cada atractivo se deberá tomar al menos 5 fotografías.

- 4. Evaluación y Jerarquización.-** consiste en el análisis individual de cada atractivo, con el fin de calificarlo en función de la información y las variables seleccionadas: calidad, apoyo y significado (MINTUR, Metodología para Inventarios de Atractivos Turísticos, 2004, pág. 3).

2.4.10. Clasificación de los atractivos turísticos.

Los atractivos se clasifican de dos grupos: Sitios Naturales y Manifestaciones Culturales, las mismas que se clasifican en los siguientes tipos y subtipos:

CUADRO 1: CATEGORIZACIÓN DE ATRACTIVOS TURÍSTICOS

CLASIFICACIÓN DE LOS ATRACTIVOS TURÍSTICOS		
CATEGORÍA	TIPO	SUBTIPO
1.Sitios Naturales	1.1 Montañas	a) Altas Montañas
		b) Cordilleras
		c) Nudos
		d) Volcanes
		e) Colinas
		f) Mirador
		g) Glaciares
	1.2 Planicies	a) Llanuras
		b) Salitres
		c) Valles
		d) Mesetas
	1.3 Desiertos	a) Costeros
		b) Del Interior
		c) Dunas
	1.4 Ambientes Lacustres	a) Lagos
		b) Lagunas
		c) Ciénegas
		d) Pozas
		e) Cochas
		f) Pantanos
		g) Charcas Estacionales
1.5 Ríos	a) Manantial o Fuente	

		b) Riachuelo o Arroyo
		c) Rápidos o Raudales
		d) Cascada, Catarata
		e) Riberas
		f) Deltas
		g) Desfiladero
		h) Vados
		i) Remanso
	1.6 Bosques	a) Páramo
		b) Ceja de Selva Oriental
		c) Ceja de Selva Occidental
		d) Nublado Oriental
		e) Nublado Occidental
		f) Montano Bajo Oriental
		g) Montano Bajo Occidental
		h) Húmedo Tropical Amazónico.
		i) Húmedo Tropical Occidental
		j) Manglar
	1.7 Aguas Subterráneas	a) Aguas Minerales
		b) Aguas Termales
	1.8 Fenómenos Espeleológicos	a) Cuevas
		b) Cavernas
		c) Ríos Subterráneos
	1.9 Fenómenos Geológicos	a) Cráteres
		b) Calderas
		c) Flujos de lava
		d) Tubos de lava
		e) Géiseres
		f) Escarpas de Falla
		g) Solfataras
		h) Cañón
	1.10 Costas o Litorales	a) Playas
		b) Acantilados
		c) Golfos
		d) Bahías
		e) Cabos

		f) Ensenadas
		g) Fondeaderos
		h) Penínsulas
		i) Promontorios
		j) Puntas
		k) Istmos
		l) Estrechos
		m) Canales
		n) Dunas
		o) Línea de Costa
		p) Estuarios
		q) Esteros
		r) Palmerales
	1.11 Ambientes Marinos	a) Arrecifes de Coral
		b) Cuevas
		c) Cráteres
		d) Acantilados
		e) Fosas
		f) Puntos calientes
		g) Trincheras
		h) Cordilleras
		i) Bentos y Bentónicos
	1.12 Tierras Insulares	a) Islas Continentales
		b) Islas Oceánicas
		c) Archipiélagos
		d) Islotes
		e) Rocas
	1.13 SNAP	a) Parque Nacional
		b) Reserva Ecológica
		c) Refugio de Vida Silvestre
		d) Reserva Biológica
		e) Área Nacional de Recreación
		f) Reserva de Producción Faunística
		g) Área de Caza y Pesca
		h) Bosque Protector
		i) Reserva Geobotánica
2. Manifestaciones Culturales	2.1 Históricos	a) Arquitectura
		b) Zonas Históricas
		c) Minas Antiguas

		d) Sitios Arqueológicos
		e) Museos
		f) Fiesta Religiosa
	2.2 Etnografía	a) Grupos Étnicos
		b) Arquitectura Vernácula
		c) Manifestaciones Religiosas, Tradiciones y Creencias Populares
		d) Música y danza
		e) Artesanía
		f) Ferias y Mercados
		g) Comidas y bebidas típicas
		h) Shamanismo
	2.3 Realizaciones Técnicas y Científicas	a) Explotación Piscícola
		b) Explotaciones agropecuarias
		c) Balneario
		d) Obras Técnicas
		e) Centros Científicos y Técnicos
		f) Camino Pintoresco
	2.4 Realizaciones Artísticas Contemporáneas	a) Museos
		b) Obras de Arte
		c) Pintura
		d) Escultura
	2.5 Acontecimientos Programados	a) Artísticos
		b) Fiestas
		c) Vida Nocturna
		d) Gastronomía
		e) Rodeos
		f) Ferias y Congresos
		e) Eventos Deportivos

Fuente: (Ministerio, 2006).

En la categoría de **Sitios Naturales** se reconocen los tipos: Montañas, Planicies, Desiertos. Ambientes Lacustres, Ríos, Bosques, Aguas

Subterráneas, Fenómenos Espeleológicos, Costas o Litorales, Ambientes Marinos, Tierras Insulares, Sistema de Áreas protegidas.

En la categoría **Manifestaciones Culturales** se reconocen los tipos: históricos, Etnográficos, Realizaciones Técnicas y Científicas, Realizaciones Artísticas Contemporáneas y Acontecimientos Programados.

CATEGORÍA: Define los atributos que tiene un elemento y motivan la visita turística dependiendo de su naturaleza.

TIPO: Son los elementos de características similares en una categoría.

SUBTIPO: Son los elementos que caracterizan los tipos (MINTUR, Metodología para Inventarios de Atractivos Turísticos, 2004, pág. 4).

2.4.11. Jerarquización del atractivo turístico.

En lo que concierne al entorno físico, la jerarquización determina el atractivo turístico a visitar, puesto que inclusive se indica como puede ser el diseño de un proyecto, donde los turistas lo primero que preguntan es qué clase de ropa se puede llevar. Entonces, es de suma importancia el estudio del clima, indicar los probables promedios de temperatura por años y temporadas, los promedios de precipitación, los vientos, etc.

El paisaje natural conforma la potencialidad estética de la región, que incide o repercute psíquicamente en el visitante. Generalmente, en el paisaje no se puede evaluar su calidad, sino su belleza, pero este concepto pertenece al pensamiento de cada individuo y varía de una cultura a otra. De aquí que la calidad de un paisaje combina razones objetivas y su elección se resuelve con la intervención de ambos factores, debido que el usuario desea comprar algo que además de ofrecer diversas ventajas los satisfaga estéticamente.

Entonces, la jerarquización de los atractivos establecidos, es importante para el interés turístico sobre bases objetivas y comparables, asignándoles la jerarquía correspondiente, las jerarquías se dominan de mayor a menor, jerarquía: 5, 4, 3, 2, 1.

Jerarquía V.- atractivo excepcional y de gran significación para el mercado turístico del mercado internacional, capaz por sí solo de motivar una importante corriente de visitantes.

Jerarquía IV.- atractivo con rasgos excepcionales en un país capaz de motivar a una corriente de visitantes de mercado externo o interno, pero en menor porcentaje a la jerarquía 5.

Jerarquía III.- atractivo con algún rasgo llamativo, capaz de interesar a visitantes de larga distancia ya sea del mercado interno o externo que hubiese llegado a su zona por otras motivaciones turísticas o de motivar corrientes turísticas locales.

Jerarquía II.- atractivos con méritos suficientes como para considerarlos importantes para el mercado interno, pero sin condiciones para el turismo receptivo y que forman parte del patrimonio turístico,

Jerarquía I.- atractivo con méritos suficientes para considerarlos en las jerarquías anteriores, pero que igualmente forman parte del patrimonio turístico como elementos que pueden completar a otros de mayor jerarquía en el desarrollo y funcionamiento de cualquiera de las unidades que integran el espacio turístico (Cárdenas, 2009, págs. 56,57).

2.4.12. Georeferenciación.

Según Yáñez F, “La información geográfica contiene una referencia territorial implícita, como latitud y longitud o una referencia explícita como domicilio o código postal. Las referencias implícitas pueden ser derivadas de referencias explícitas mediante geo codificación” (Yanez, 2005, pág. 25).

2.4.12.1. Sistema de información geográfica (sig).

Es el conjunto de métodos, herramientas y datos que están diseñados para actuar coordinada y lógicamente para capturar, almacenar, analizar, transformar y presentar toda la información espacial, que surgió como

resultado de la necesidad de disponer rápidamente de información para resolver problemas y contestar preguntas de modo inmediato.

Según Yáñez F: “Los SIG funcionan con dos tipos diferentes de información geográfica: el modelo Vector y el modelo Raster. El modelo Raster, funciona a través de una retícula que permite asociar datos a una imagen; es decir, puede relacionar paquetes de información a los píxeles de una imagen digitalizada. El modelo Vector, tiene información sobre puntos, líneas y polígonos que almacenan como una colección de coordenadas x, y. La ubicación de una característica puntual, puede describirse con un solo punto x, y. Las características puntuales, pueden almacenarse como un conjunto de puntos de coordenadas x, y. Las características poligonales, pueden almacenarse como un circuito cerrado de coordenadas”.

Componentes de un Sistema de Información Geográfica:

- ✓ Hardware.
- ✓ Software.
- ✓ Información.
- ✓ Personal.
- ✓ Métodos (Calispa, 2010, pág. 26).

2.4.13. Circuito turístico.

El circuito turístico es la suma de varios corredores que unen los servicios y productos de un destino turístico con otro(s) destino(s); para el beneficio de las zonas turísticas y para quienes disfrutan del turismo.

Funcionalidad de un Circuito Turístico

Racionalización del Flujo Turístico según el Tiempo

Tiene como objeto igualar la corriente turística de temporada alta con la de temporada baja, como por ejemplo los turistas que visitan el tramo Guayaquil-Salinas- Puerto Cayo.

Racionalización del Flujo Turístico según el Espacio

Su objeto es mostrar todas las alternativas de interés para el turista, y así este no se aglomere en ciertos puntos como en las playas (María Soledad Vaca, 2011, págs. 3, 4).

2.4.13.1. Elaboración de Circuitos Turístico.

Pasos para realizar un circuito turístico:

Paso 1:

Definición de Aspectos Generales del Circuito.- el primer paso es definir el ámbito del circuito turístico, es decir en qué espacio geográfico se va a realizar el mismo. Muchas veces comprenderá diferentes regiones, provincias, distritos o caseríos, los cuales a veces se encuentran alejados el uno del otro, por lo que se tendrá que priorizar la visita a algunos de esos puntos.

Paso 2:

Identificación.- este es un paso fundamental en la elaboración de un circuito turístico, que de una buena investigación dependerá la satisfacción de las expectativas de los visitantes o turistas que realizarán el recorrido. Para realizar este paso es necesario realizar la identificación de los recursos turísticos más sobresalientes o importantes de la región provincia, distrito y/o caserío, ya sea por su importancia natural, artificial, cultural a través del tiempo, o por su monumentalidad contemporánea, pudiendo considerarse iglesias, catedrales, casonas, museos, entre otros.

Paso 3:

Definición del Recorrido.- en este punto se da forma al circuito. Un ejercicio muy práctico que ayudará a poder definir el recorrido, es tomar un mapa y marcar en él todos los atractivos y recursos turísticos; luego, el circuito irá tomando forma al unirlos sobre la red vial, tomando en

cuenta siempre un punto de inicio y final del recorrido. Es muy importante considerar los horarios de atención de los diferentes lugares a visitar.

Paso 4:

Recopilación de información y reconocimiento del circuito.- luego de la identificación, es fundamental el acopio, análisis de información y documentación acerca de los atractivos y recursos turísticos de cada localidad, de los artesanos y líneas artesanales a las que estos se dediquen. Esta etapa es esencial, pues se tiene que reunir la información más fidedigna posible, usando diferentes métodos de documentación, ya sea por fuentes secundarias (textos) o a través de medios de información como el Internet videos y otros, información que deberá ser consultada y corroborada con especialistas (consultores) de la región y con los guías.

Paso 5:

Prueba del circuito propuesto.- en esta etapa se deben considerar dos elementos básicos para la perfecta estructuración del circuito turístico:

a. Medición de tiempos.

Antes de ofrecer el circuito turístico a los turistas, se deberá hacer una prueba piloto, la que incluye la medición de tiempos a lo largo del recorrido, tanto el que demora el traslado de una localidad a otra, como el tiempo que tomará una visita el atractivo y/o recurso turístico o paseo y/o centro artesanal. Es conveniente esta medición a fin de poder coordinar de forma adecuada alguna actividad, almuerzo u otra solicitada por los visitantes.

b. Evaluación de facilitación turística.

Se deberá evaluar la adecuada facilitación turística, para la realización del circuito; es decir, evaluar el estado de las carreteras y accesos a los puntos a visitar que hayamos considerado; así mismo, se tienen que tomar en cuenta los servicios turísticos conexos, tales como restaurantes, centros de esparcimiento, peñas turísticas, entre otros.

Paso 6:

Difusión del Circuito.- una vez comprobado que el Circuito ha sido bien estructurado, se deberá sostener reuniones con las agencias de viaje y turismo operadoras, ubicadas en la capital de la región u otras ciudades importantes, para que sean incorporados en sus Manuales de Servicios y comercializados a los visitantes. Asimismo, se pondrá en conocimiento del MINTUR, museos, asociaciones de hoteles y restaurantes e instituciones ligadas al turismo. Para difundir el Circuito se puede elaborar material informativo que incluye dípticos, trípticos o guías que proporcionen información a los turistas tanto sobre los atractivos y recursos turísticos (Salas, 2010, págs. 1, 2).

2.4.14. Rutas turísticas.

Se componen de un conjunto de locales organizados en forma de red dentro de una región determinada y, que estando debidamente señalizados, suscitan un reconocimiento de interés; estos recorridos se organizan en torno a un tipo de actividades industriales que caracteriza a la misma y le otorga su nombre. La ruta debe ofrecer a quienes la recorren, una serie de placeres y actividades con los elementos distintivos de la misma. Debe presentar una imagen integral a partir de la complementariedad entre sitios, servicios, atractivos y lenguaje comunicacional.

La Ruta Turística puede ser definida como un itinerario o recorrido temático propio de una comunidad o área geográfica, que permite el conocimiento de sus valores y atractivos más particulares, capaz de atraer visitantes y motivar su desplazamiento a lo largo de ella, visitando los atractivos, realizando actividades y utilizando los servicios que han sido habilitados con ese objeto.

Representa el producto básico del turismo rural estructurado y constituye una oferta organizada y elaborada que incluye atractivos, actividades,

instalaciones y servicios turísticos propios del área, susceptible de ser comercializada en forma integrada o parcialmente, se debe calificar más bien como un macro producto que posee características específicas que lo diferencian de otros productos turísticos tradicionales.

Una ruta turística se comprende de un conjunto de locales, elementos, comunidades, etc. Organizados en forma de red dentro de una región determinada y que estando debidamente señalizadas, suscitan un reconocimiento de interés turístico (Espoch, 2008, págs. 13, 14).

2.4.14.1. Organización de Rutas de Turismo.-

Las rutas se organizan en torno a un tema que caracteriza la ruta y le otorga su nombre. La ruta debe ofrecer a quienes la recorren una serie de placeres y actividades relacionadas con los elementos distintivos de la misma. Debe presentar una imagen integral a partir de la complementariedad entre sitios, servicios, atractivos y lenguaje comunicacional.

En el proceso de puesta en marcha de una ruta, es imposible definir objetivamente cuales son las condiciones para su funcionamiento, implicando a los actores locales que potencialmente podrían pertenecer a ella en la definición de las actividades que van a desarrollar en su ámbito. Cabe aclarar que si la población local no está interesada en el proyecto, la posibilidad de éxito de un proyecto de desarrollo endógeno es casi nula, por esto es primordial generar, en principio, un ámbito de participación social, que si bien estará guiada por expertos, debe considerar verdaderamente los intereses de la sociedad local para evitar la implantación de proyectos no deseados.

2.4.14.2. *Participantes de las Rutas Turísticas.-*

Quienes participan en la ruta están obligados a respetar hasta los servicios prestados, pasando por la calidad de las infraestructuras disponibles, que deberán ser fijadas de común acuerdo, considerando la

demanda turística. Estos ponen a prioridad que una ruta turística es posible en la medida de su rentabilidad a corto, mediano o largo plazo (dependiendo los intereses). De lo contrario, es muy difícil involucrar al empresariado. Es definitiva, para el caso particular analizado, la ruta es un itinerario que permite reconocer y disfrutar de forma organizada.

2.4.14.3. Elementos de una Ruta Turística.-

Entre los elementos que caracterizan a una ruta pueden mencionarse los siguientes:

- Una producción, actividad o tema particular que la distinguen de otras.
- Un itinerario desarrollado sobre la base de la Red Vial u otro tipo de comunicación.
- La existencia de normas para el funcionamiento y control de los elementos integrantes del proyecto.
- Una organización local que brinde información sobre la ruta, en la cual participarán personas relacionadas directamente a la actividad industrial o no.
- Asociado a un sistema de promoción.
- Un sistema de señalización de la ruta.
- Un mapa conteniendo información explicativa sobre la misma.

2.4.14.4. Elaboración de Rutas.-

La elaboración de este macro producto debe ser capaz de generar demanda en el Mercado con solidez y coherencia, así como de la capacidad de atracción de sus productos y de la calidad de sus servicios, dependerá no sólo el éxito de la Ruta y su permanencia en el tiempo, sino también sus sustentabilidad.

La determinación de una imagen propia puede responder a diferentes motivaciones (histórica, geográfica, gastronómica, arquitectónica,

cultural, étnica, etc.), pero en lo posible debe ser única, novedosa, motivadora y consistente, de modo que por sí misma represente una invitación para realizar el viaje y descubrir las características particularidades de su oferta. Para que la Ruta resulte creíble y tenga fuerza en el mercado, su diseño debe ser atractivo y coherente, manteniendo la unidad y complementariedad entre sus componentes y la imagen adoptada, pero ofreciendo al mismo tiempo una cierta diversidad que genere sinergias, revalorizando cada uno de los productos que la integran, proporcionando y justificando la visita a todos ellos (Zurita, 2010, págs. 14, 15, 16).

2.5 IDEA A DEFENDER.

La identificación y descripción de nuevos atractivos turísticos tangibles en los cantones: Tulcán, Espejo y Mira permitirá diseñar un circuito turístico.

2.6. VARIABLES.

Variable Independiente: La identificación y descripción de nuevos atractivos turísticos tangibles en los cantones: Tulcán, Espejo y Mira.

Variable Dependiente: Diseñar un circuito turístico.

III. METODOLOGÍA.

3.1. MODALIDAD DE LA INVESTIGACIÓN.

INVESTIGACIÓN CUALITATIVA.

“Es de índole descriptiva y la usan los investigadores para comprender los efectos de diversos insumos promocionales en el consumidor, este enfoque de investigación se conoce como positivismo, en su forma ideal parte de cuerpos teóricos aceptados por la comunidad científica, que permiten formular hipótesis sobre las relaciones esperadas entre las variables que hacen parte del problemas que se estudia. Continúa con el proceso de recolección de información en base a conceptos empíricos medibles, derivados de los conceptos teóricos con los que se construye las hipótesis conceptuales. Concluida esta etapa se procede a analizar los datos, presentar los resultados y determinar el grado de significado de las relaciones estipuladas entre los datos”(Galeano, 2004, págs. 13, 14).

Se utilizó la investigación cualitativa, por medio de la descripción y observación de los atractivos turísticos, con lo cual se podrá categorizar y jerarquizar las potencialidades turísticas que tiene cada lugar a investigar. Posteriormente este análisis se lo utilizará para la elaboración de circuitos turísticos, que contengan sitios de interés para el turista.

INVESTIGACIÓN CUALI – CUANTITATIVA.

“La investigación Cualitativa – Cuantitativa facilita la investigación Cualitativa, normalmente esto significa que la investigación cuantitativa ayuda a elegir los sujetos para una investigación cualitativa. La investigación Cuantitativa y Cualitativa, se combinan para ofrecer una imagen general. La investigación Cuantitativa puede emplearse para subsanar las dudas que surgen en el estudio cualitativo, por ejemplo: el investigador no puede estar en más de un lugar a la vez, alternativamente puede suceder que no todos los problemas sean asequibles únicamente a la investigación cuantitativa o únicamente cualitativa. La estructura y

proceso de la investigación cuantitativa es especialmente eficiente, para obtener las características estructurales de la vida social, mientras que los estudios cualitativos, son en general más sólidos en cuanto a los procesos procesales” (Lorraine Blaxter, 2008, pág. 100).

Esta investigación se aplicará por medio de encuestas a la comunidad cercana a los atractivos turísticos y a los turistas locales, nacionales y extranjeros que visitan estos lugares, con la finalidad de obtener información de la situación actual de cada sitio a visitar, mediante la descripción, jerarquización de las potencialidades turísticas para realizar el respectivo análisis de la factibilidad para la creación de circuitos turísticos.

3.2. TIPO DE INVESTIGACIÓN.

EXPLORATIVA.

“Los estudios exploratorios permiten aproximarse a fenómenos desconocidos, con el fin de aumentar el grado de familiaridad y contribuyen con ideas respecto a la forma correcta de abordar una investigación en particular” (Neir, 1998, pág. 133).

En el proyecto utilizaremos esta investigación, por medio de la investigación de nuevos atractivos turísticos que no son conocidos por los turistas, y no están inventariados.

DESCRIPTIVA.

“Los estudios descriptivos buscan desarrollar una imagen o fiel representación (descripción) del fenómeno estudiado a partir de sus características. Miden variables o conceptos con el fin de especificar las propiedades importantes de comunidades, personas, grupos o fenómeno bajo análisis” (Neir, 1998, pág. 134).

Para realizar esta investigación se utilizará las fichas para catalogar cada atractivo turístico a investigar, en donde se obtendrá información importante como: categoría, tipo, subtipo de los atractivos, datos geo referenciales.

EXPLICATIVA.

“Los estudios explicativos pretenden conducir a un sentido de comprensión o entendimiento de un fenómeno. Apuntan a las causas de los eventos físicos o sociales. Este tipo de estudio busca el porqué de los hechos, estableciendo relaciones de causa- efecto” (Neir, 1998, pág. 78).

Esta investigación ayudará a obtener una información real de los lugares turísticos que cuenta el cantón Tulcán, por lo cual los turistas podrán visitar nuevos atractivos ya que esta información servirá para conocer más lugares con los que cuenta el cantón en general.

3.3. POBLACIÓN Y MUESTRA DE LA INVESTIGACIÓN.

La fórmula de la muestra a utilizar es la siguiente:

$$n = \frac{Nz^2pq}{e^2(N - 1) + z^2pq}$$

N= población total

p= 0,1 parte proporcional del universo o población que cumple con la característica principal base de la investigación por muestreo.

q= 0,9 parte proporcional del universo o población que no cumple con la característica principal base de la investigación por muestreo.

Z= 1,96 valor estándar de normalización correspondiente de la confiabilidad que se tenga a la información que hay que recopilar por el proceso de muestreo y de la muestra misma

E= 0,05 (5%) máximo error proporcional absoluto permitido a los resultados del muestreo respecto de los que arrojaría el análisis de todo el universo (o universo delimitado) (Ibarra Martínez, 2009, págs. 87,88).

Población del Cantón Tulcán: 86. 498 habitantes (INEC, 2001).

Población del Cantón Espejo: 13.364 habitantes (INEC, 2001).

Población del Cantón Mira: 12.180 habitantes (INEC, 2001).

TOTAL POBLACIÓN: 112.042

$$n = \frac{112.042 (1.96)^2(0,1)(0,9)}{(0,05)^2(112.042 - 1) + (1.96)^2(0,1)(0,9)}$$

n= 138 encuestas

3.4. OPERACIONALIZACIÓN DE VARIABLES.

Cuadro 2: Operalización de Variables.

VARIABLE	DIMENSIÓN	CATEGORÍA	INDICADOR
VARIABLE INDEPENDIENTE La identificación y descripción de nuevos atractivos turísticos tangibles en los cantones: Tulcán, Espejo y Mira.	El levantamiento técnico de información referente a los nuevos atractivos turísticos ubicados en los cantones Tulcán, Mira y Espejo y su verificación in situ de las condiciones actuales en el que se encuentran.	Atractivos tangibles de los cantones Tulcán, Mira y Espejo, que no se encuentran dentro del inventario turístico del Ministerio de Turismo del Ecuador.	Fichas de levantamiento. Categorización de atractivos. Jerarquización de atractivos. Selección de atractivos.

VARIABLE DEPENDIENTE Diseño de un c circuito turístico.	Diseñar un c circuito turístico empleando nuevos atractivos turísticos seleccionados en los cantones sometidos a investigación.	Circuito dinámico que permita la realización de rutas alternativas a exigencia del turista.	Una ruta por cantón. Rutas alternativas en los cantones. Un circuito completo que una los 3 cantones de la provincia del Carchi. Inventarios viales. Inventarios de itinerarios. Diseños de rutas.
--	---	--	--

Elaborado por: Lady Bolaños y Diego Heredia.

3.5. RECOLECCIÓN DE INFORMACIÓN.

Para la ejecución de este proyecto se aplicarán diversos métodos de investigación tales como la recopilación de información con la ayuda de las Unidades de Turismo de cada cantón, también se considerarán todos los datos remitidos por los gobiernos locales y regionales, bibliografía existente, periódicos, internet, revistas e información de organismos técnicos especializados.

Teniendo en cuenta los documentos, modelos y manuales referidos a la elaboración de inventarios de recursos turísticos, se ha formulado un conjunto de tablas de acuerdo a la realidad del país, que contienen las indicaciones específicas sobre las categorías, tipos y subtipos; lo cual servirá para el procesamiento ordenado de la información.

También se recopilará la información necesaria con representantes de las comunidades locales, que son concedores de sus recursos turísticos. Datos

que se complementarán según sea el caso, con la información que proporcionen los organismos e instituciones responsables del cuidado y desarrollo de determinados recursos turísticos. Además, en esta etapa es importante apoyarse en todos los medios disponibles (videos, fotografías, mapas).

3.5.1 Encuestas.

La encuesta es dirigida a los actores turísticos de los cantones: Tulcán, Espejo y Mira, es decir a los presidentes de las Juntas Parroquiales de cada cantón, propietarios de los atractivos turísticos inventariados y las personas que tengan más relación con temas turísticos relacionados a la investigación realizada.

La encuesta contiene 9 preguntas cerradas, las cuales presentan temas relacionados a la importancia turística que tiene cada cantón, para determinar el grado de aceptación para la aplicación de un circuito turístico con nuevos atractivos de cada cantón.

Tabla 1: Número de encuestas en cada Cantón

CANTÓN	PORCENTAJE	Nº ENCUESTAS
TULCÁN	77%	86
ESPEJO	12%	27
MIRA	11%	25
TOTAL	100%	138

Elaborado por: Lady Bolaños y Diego Heredia

Para calcular el porcentaje y número de encuestados para cada cantón, realizamos una regla de tres, de la siguiente manera:

Cantón Tulcán:

Población total	112042	100%
Población cantón Tulcán	86498	x

$$\frac{86498 \times 100\%}{112042} = 77\%$$

Cantón Espejo:

Población total 112042 100%

Población cantón Espejo 13364 x

$$\frac{13364 \times 100\%}{112042} = 12\%$$

Cantón Mira:

Población total 112042 100%

Población cantón Tulcán 12180 x

$$\frac{12180 \times 100\%}{112042} = 11\%$$

3.5.2 Fichas Técnicas de Atractivos Turísticos.

El registro de fichas técnicas en base al Ministerio de Turismo en donde consta la identificación de los recursos turísticos, medios de acceso y facilidades turísticas para su reconocimiento; contribuye a la descripción de las características naturales y culturales de cada atractivo turístico.

Elementos que constan en la ficha técnica:

1. Datos generales.
2. Ubicación.
3. Centros urbanos más cercanos al atractivo.
4. Características físicas del atractivo.
 - 4.1 Usos (actividades desarrolladas dentro del recurso turístico).
5. Estado de conservación del atractivo.

6. Estado de conservación del entorno.
7. Infraestructura vial y de acceso.
8. Infraestructura básica.
9. Asociación con otros atractivos.
10. Difusión del atractivo.
11. Anexos. (Resultados de categorización y jerarquización de cada atractivo, registro fotográfico).

FICHA PARA INVENTARIOS DE ATRACTIVOS TURÍSTICOS

MINISTERIO DE TURISMO

1.-DATOS GENERALES

ENCUESTADOR: Lady Bolaños - Diego Heredia

FICHA Nro. 1

SUPERVISOR EVALUADOR: UPEC

NOMBRE DEL ATRACTIVO: Cascada De Cartagena 1

FECHA: 03 Abril del 2012

PROPIETARIO: La Comunidad De Cartagena

CATEGORÍA: Sitios Naturales

TIPO: Ríos

SUBTIPO: Cascada

2.-UBICACIÓN

PROVINCIA: Carchi

LONGITUD 10076803 E

LATITUD: 873793 N

CALLE: CARTAGENA

CANTÓN: Tulcán

PARROQUIA: El Carmelo

NUMERO: S/N

TRANSVERSAL: S/N

3.- CENTROS URBANOS MAS CERCANOS AL ATRACTIVO

NOMBRE DEL POBLADO: Tulcán

DISTANCIA (Km): 18km

NOMBRE DEL POBLADO: Julio Andrade

DISTANCIA (Km): 24km

4.- CARACTERÍSTICAS FÍSICAS DEL ATRACTIVO

ALTURA: 3132 msnm

TEMPERATURA: 8°-10°

PRECIPITACIÓN PLUVIOMÉTRICA(mm3): 750-1000

DESCRIPCIÓN. - Esta cascada se puede apreciar desde la carretera que conduce a El Carmelo. Debido a su tamaño es un espectáculo único y natural en medio de la vegetación y los prados. En la parte alta se encuentran el páramo de pajonales y pequeños frailejones. Mientras se desciende, la flora el lugar cambia, encontrando matorrales y ciertos arbustos. El agua que presenta la cascada es transparente y fría el caudal no es tan grande se desliza por grandes piedras donde al pie de la quebrada se encuentran terrenos de agricultura y ganadería, la misma que es utilizada para los animales y las siembras de papa. A pocos metros se encuentra otra cascada que muy similar a esta.

Muy cerca de la cascadas encontramos una flora como: suro (Chusquea scandens), pumamaqui (Oreopanax sp.), chilca (Baccharis sp.), mora (Rubus sp.), arrayán (Eugenia sp.), helechos (Adiantum sp.), bromelias (Tillandsia sp.), guanto (Bugmansia aura), cordoncillo (Piper sp.). Fauna: conejos (Sylvilagus brasiliensis), torcazas (Zenaida auriculata), mirlos (Turdus fuscater), gorriones (Zonotrichia capensis).

PARTICULARIDADES.- Alrededor se encuentran muchas reses de ganado lechero.


CALIDAD

VALOR INTRÍNSECO

C A L I D A D V A L O R E X T R I N S E C O	4.1.- USOS (ACTIVIDADES DESARROLLADAS DENTRO DEL RECURSO TURÍSTICO)			5.- ESTADO DE CONSERVACIÓN DEL ATRACTIVO				
	NATURALEZA	Observación de aves	X	ALTERADO	NO ALTERADO	EN PROCESO		
		Observación de Fauna	X	DETERIORADO	CONSERVADO X	DE DETERIORO		
		Observación de Flora	X					
	DEPORTES AVENTURA	Alas Delta		5.1.-PATRIMONIO (Atractivos Culturales)				
		Caminata	X	Nombre:				
		Caza		Fecha de Declaración:				
		Ciclismo		Categoría:				
		Camping		Patrimonio de la Humanidad:				
		Escalada en Hielo		Patrimonio del Ecuador:				
		Escalada en Roca						
		Esquí sobre hielo						
		Motocross						
		Parapente						
		Pesca de Altura						
		Pesca Submarina						
		Puenting						
		Sandboard						
	DEPORTES ACUÁTICOS	Buceo						
		Canotaje						
		Esquí Acuático		6.- ESTADO DE CONSERVACIÓN DEL ENTORNO				
		Kayak		ALTERADO	NO ALTERADO	EN PROCESO		
		Motonáutica		DETERIORADO	CONSERVADO	DE DETERIORO X		
		Natación						
		Pesca Deportiva						
		Remo						
		Tabla (Surfing)						
			TIPO DE TURISMO QUE SE REALIZA					
			TURISMO DE NATURALEZA	X	TURISMO ECOLÓGICO	X		
			TURISMO COMUNITARIO		TURISMO CULTURAL			
			AGROTURISMO		TURISMO ARTÍSTICO			
			TURISMO RELIGIOSO		OTROS			

7.- INFRAESTRUCTURA VIAL Y DE ACCESO

	TIPO	SUBTIPO	ESTADO DE LAS VÍAS			TRANSPORTE	FRECUENCIAS				TEMPORALIDAD DE ACCESO
			B	R	M		DIARIA	SEMANAL	MENSUAL	EVENTUAL	DÍAS DEL AÑO
A P O Y O	TERRESTRE	ASFALTADO				BUS	X				TODO EL AÑO
		LASTRADO	X			AUTOMÓVIL					
		EMPEDRADO				4 X 4					
		SENDERO				TREN					
	ACUÁTICO	MARÍTIMO				BARCO					
						BOTE					
		FLUVIAL				CANOA					
						OTROS					
	AÉREO					AVIÓN					
						AVIONETA					
						HELICÓPTERO					
	RUTAS DE BUSES DESDE POBLACIONES CERCANAS										
NOMBRE DE LA RUTA: Cartagena _ Tulcán											
DESDE El Carmelo HASTA: Tulcán FRECUENCIA: todos los días DISTANCIA (Km): 26km											

A P O Y O	8.- INFRAESTRUCTURA BÁSICA	DENTRO DEL RECURSO	FUERA DEL RECURSO	OBSERVACIONES: Fuente de información
	AGUA		X	
	DESAGÜE			
	LUZ		X	
	TELÉFONO			
	ALCANTARILLADO			
	SEÑALIZACIÓN			
	OTRAS			
	PRECIO			
	SI ----- NO ENTRADA LIBRE X OTROS -----			
	9.- ASOCIACIÓN CON OTROS ATRACTIVOS			
NOMBRES:		DISTANCIA:		
10.- DIFUSIÓN DEL ATRACTIVO			Certifico que los datos constantes en estas hojas son verídicos FIRMA: SUPERVISOR EVALUADOR	
LOCAL		X		
PROVINCIAL		X		
NACIONAL				
INTERNACIONAL				
OTROS				
11.ANEXOS				
Resultados			REGISTRO FOTOGRÁFICO	
CALIDAD: 21puntos APOYO: 7 puntos SIGNIFICADO: 2 puntos JERARQUÍA: II				

1.-DATOS GENERALES

ENCUESTADOR: Lady Bolaños - Diego Heredia

FICHA Nro. 2

SUPERVISOR EVALUADOR: UPEC

NOMBRE DEL ATRACTIVO: Cascada De Cartagena 2

FECHA: 03 Abril del 2012

PROPIETARIO: La Comunidad De Cartagena

CATEGORÍA: Sitios Naturales

TIPO: Ríos

SUBTIPO: Cascada

2.-UBICACIÓN

PROVINCIA: Carchi

LONGITUD: 10076385 E

LATITUD 874377 N

CALLE: CARTAGENA

CANTÓN: Tulcán

PARROQUIA: El Carmelo

NUMERO: S/N

TRANSVERSAL: S/N

3.- CENTROS URBANOS MAS CERCANOS AL ATRACTIVO

NOMBRE DEL POBLADO: Tulcán

DISTANCIA (Km): 18km

NOMBRE DEL POBLADO: Julio Andrade

DISTANCIA (Km): 24km

4.- CARACTERÍSTICAS FÍSICAS DEL ATRACTIVO

ALTURA: 3087 msnm

TEMPERATURA: 8°-10°

PRECIPITACIÓN PLUVIOMÉTRICA(mm3): 750-1000

DESCRIPCIÓN.- Esta cascada se puede apreciar desde la carretera que conduce a El Carmelo. Debido a su tamaño es un espectáculo único y natural en medio de la vegetación y los prados. En la parte alta se encuentran el páramo de pajonales y pequeños frailejones. Mientras se desciende, la flora del lugar cambia, encontrando matorrales y ciertos arbustos. El agua que presenta la cascada es transparente y fría el caudal no es tan grande se desliza por grandes piedras donde al pie de la quebrada se encuentran terrenos de agricultura y ganadería, la misma que es utilizada para los animales y las siembras de papa. A pocos metros se encuentra otra cascada que muy similar a esta. La diferencia de la otra cascada es más difícil llegar por sus matorrales que son espesos y los arbustos más grandes.

Muy cerca de la cascadas encontramos una flora como: suro (*Chusquea scandens*), pumamaqui (*Oreopanax sp.*), chilca (*Baccharis sp.*), mora (*Rubus sp.*), arrayán (*Eugenia sp.*), helechos *Adiantum sp.*), bromelias (*Tillandsia sp.*), guanto (*Bugmansia aura*), cordoncillo (*Piper sp.*). Fauna: conejos (*Sylvilagus brasiliensis*), torcazas (*Zenaida auriculata*), mirlos (*Turdus fuscater*), gorriones (*Zonotrichia capensis*).

PARTICULARIDADES.- Alrededor se encuentran muchas reses de ganado lechero.


CALIDAD

VALOR INTRÍNSECO

C A L I D A D V A L O R E X T R I N S E C O	4.1.- USOS (ACTIVIDADES DESARROLLADAS DENTRO DEL RECURSO TURÍSTICO)			5.- ESTADO DE CONSERVACIÓN DEL ATRACTIVO				
	NATURALEZA	Observación de aves	X	ALTERADO	NO ALTERADO	EN PROCESO		
		Observación de Fauna	X	DETERIORADO	CONSERVADO X	DE DETERIORO		
		Observación de Flora	X					
	DEPORTES AVENTURA	Alas Delta		5.1.-PATRIMONIO (Atractivos Culturales)				
		Caminata	X	Nombre:				
		Caza		Fecha de Declaración:				
		Ciclismo		Categoría:				
		Camping		Patrimonio de la Humanidad:				
		Escalada en Hielo		Patrimonio del Ecuador:				
		Escalada en Roca						
		Esquí sobre hielo						
		Motocross						
		Parapente						
		Pesca de Altura						
		Pesca Submarina						
		Puenting						
		Sandboard						
				6.- ESTADO DE CONSERVACIÓN DEL ENTORNO				
	DEPORTES ACUÁTICOS	Buceo		ALTERADO	NO ALTERADO	EN PROCESO		
		Canotaje		DETERIORADO	CONSERVADO	DE DETERIORO X		
					TIPO DE TURISMO QUE SE REALIZA			
		Esquí Acuático		TURISMO DE NATURALEZA	X	TURISMO ECOLÓGICO	X	
		Kayak		TURISMO COMUNITARIO		TURISMO CULTURAL		
Motonáutica			AGROTURISMO		TURISMO ARTÍSTICO			
Natación								
Pesca Deportiva								
Remo								
Tabla (Surfing)		TURISMO RELIGIOSO		OTROS				

7.- INFRAESTRUCTURA VIAL Y DE ACCESO

	TIPO	SUBTIPO	ESTADO DE LAS VÍAS			TRANSPORTE	FRECUENCIAS				TEMPORALIDAD DE ACCESO
			B	R	M		DIARIA	SEMANAL	MENSUAL	EVENTUAL	DÍAS DEL AÑO
A P O Y O	TERRESTRE	ASFALTADO				BUS	X				TODO EL AÑO
		LASTRADO	X			AUTOMÓVIL					
		EMPEDRADO				4 X 4					
		SENDERO				TREN					
	ACUÁTICO	MARÍTIMO				BARCO					
						BOTE					
		FLUVIAL				CANOA					
						OTROS					
	AÉREO					AVIÓN					
						AVIONETA					
						HELICÓPTERO					
	RUTAS DE BUSES DESDE POBLACIONES CERCANAS NOMBRE DE LA RUTA: Cartagena _ Tulcán DESDE El Carmelo HASTA: Tulcán FRECUENCIA: todos los días DISTANCIA (Km): 20km										

A P O Y O	8.- INFRAESTRUCTURA BÁSICA		DENTRO DEL RECURSO	FUERA DEL RECURSO	OBSERVACIONES: Fuente de información	
	AGUA			X		
	DESAGÜE					
	LUZ			X		
	TELÉFONO					
	ALCANTARILLADO					
	SEÑALIZACIÓN					
	OTRAS					
	PRECIO					
	SI ----- NO ENTRADA LIBRE X OTROS -----					
	9.- ASOCIACIÓN CON OTROS ATRACTIVOS					
	NOMBRES: Piscina El Carmelo DISTANCIA: 3.5 km					
	10.- DIFUSIÓN DEL ATRACTIVO				Certifico que los datos constantes en estas hojas son verídicos FIRMA: SUPERVISOR EVALUADOR	
	LOCAL			X		
	PROVINCIAL			X		
NACIONAL						
INTERNACIONAL						
OTROS						
11.ANEXOS						
Resultados			REGISTRO FOTOGRÁFICO			
CALIDAD: 25 puntos						
APOYO: 6 puntos						
SIGNIFICADO: 2 puntos						
JERARQUÍA: II						



FICHA PARA INVENTARIOS DE ATRACTIVOS TURÍSTICOS MINISTERIO DE TURISMO



1.-DATOS GENERALES

ENCUESTADOR: Lady Bolaños - Diego Heredia

FICHA Nro. 3

SUPERVISOR EVALUADOR: UPEC

NOMBRE DEL ATRACTIVO: Cascada Yangoral

FECHA: 03 Abril del 2012

PROPIETARIO:

CATEGORÍA: Sitios Naturales

TIPO: Ríos

SUBTIPO: Cascada

2.-UBICACIÓN

PROVINCIA: Carchi

LONGITUD: 10070673 E

LATITUD: 864961 N

CALLE: Moral

CANTÓN: Tulcán

PARROQUIA: Julio Andrade

NUMERO: S/N

TRANSVERSAL: S/N

3.- CENTROS URBANOS MAS CERCANOS AL ATRACTIVO

NOMBRE DEL POBLADO: Julio Andrade

DISTANCIA (Km): 3

NOMBRE DEL POBLADO: Huaca

DISTANCIA (Km): 7

4.- CARACTERÍSTICAS FÍSICAS DEL ATRACTIVO

ALTURA: 3184msnm

TEMPERATURA: 13°

PRECIPITACIÓN PLUVIOMÉTRICA(mm3): 1500-1750

Descripción: La cascada se ubica a unos 20 minutos de la comunidad el Moral. Se puede apreciar su magnitud en época de lluvia, para poder llegar se atraviesa una vegetación muy espesa, al pie de la cascada se forma un mediano vado con un agua muy cristalina. También se puede observar a sus lados el avance de la agricultura y la ganadería. La cascada tiene una altura aproximada de 200m de altura.

Encontramos alrededor de la cascada una flora y Fauna como: Flora: chilca (*Baccharis spp.*), espino (*Acacia macracantha*), cholán (*Tecoma stans*), lechero (*Euphorbia sp.*), sauco (*Cestrum sp.*), sigse (*Cortadeira sp.*)

Fauna: Falco *sparverius* quílico, *Coragyps atratus* gallinazo, arañas, lagartijas, escorpiones, gorriones *Zonotrichia capensis*, tórtolas (*Columbafascista*), torcazas (*Zenaida auriculata*), huiracchuros (*Pheucticus chrysopeplus*), golondrina (*Notiochelidon murina*), pájaro brujo (*Pyrocephalus rubinus*), raposa (*Didelphis alviventris*), zorro (*Conepatus chinga*), chucuri (*Mustela frenata*).

PARTICULARIDADES.- A la vista parece que estuviera muy cerca desde la carretera se demora 1 hora y media ya que su vegetación es muy espesa.


CALIDAD

VALOR INTRÍNSECO

C A L I D A D V A L O R E X T R I N S E C O	4.1.- USOS (ACTIVIDADES DESARROLLADAS DENTRO DEL RECURSO TURÍSTICO)			5.- ESTADO DE CONSERVACIÓN DEL ATRACTIVO				
	NATURALEZA	Observación de aves	X	ALTERADO	NO ALTERADO	EN PROCESO		
		Observación de Fauna	X	DETERIORADO	CONSERVADO X	DE DETERIORO		
		Observación de Flora	X					
	DEPORTES AVENTURA	Alas Delta		5.1.-PATRIMONIO (Atractivos Culturales)				
		Caminata	X					
		Caza		Nombre:				
		Ciclismo		Fecha de Declaración:				
		Camping		Categoría:				
		Escalada en Hielo		Patrimonio de la Humanidad:				
		Escalada en Roca		Patrimonio del Ecuador:				
		Esquí sobre hielo		6.- ESTADO DE CONSERVACIÓN DEL ENTORNO				
		Motocross						
		Parapente						
		Pesca de Altura						
		Pesca Submarina						
		Puenting						
		Sandboard						
	DEPORTES ACUÁTICOS	Buceo		TIPO DE TURISMO QUE SE REALIZA				
		Canotaje						
		Esquí Acuático		TURISMO DE NATURALEZA	X	TURISMO ECOLÓGICO	X	
Kayak			TURISMO COMUNITARIO		TURISMO CULTURAL			
Motonáutica			AGROTURISMO		TURISMO ARTÍSTICO			
Natación			TURISMO RELIGIOSO		OTROS			
Pesca Deportiva								
Remo								
Tabla (Surfing)								

7.- INFRAESTRUCTURA VIAL Y DE ACCESO

	TIPO	SUBTIPO	ESTADO DE LAS VÍAS			TRANSPORTE	FRECUENCIAS				TEMPORALIDAD DE ACCESO
			B	R	M		DIARIA	SEMANAL	MENSUAL	EVENTUAL	DÍAS DEL AÑO
A P O Y O	TERRESTRE	ASFALTADO	X			BUS				X	TODO LOS DÍAS
		LASTRADO				AUTOMÓVIL					
		EMPEDRADO	X			4 X 4					
		SENDERO				TREN					
	ACUÁTICO	MARÍTIMO				BARCO					
						BOTE					
		FLUVIAL				CANOA					
						OTROS					
	AÉREO					AVIÓN					
						AVIONETA					
						HELICÓPTERO					
	<p>RUTAS DE BUSES DESDE POBLACIONES CERCANAS</p> <p>NOMBRE DE LA RUTA: Tulcán – Julio Andrade</p> <p>DESDE Julio Andrade HASTA: Tulcán FRECUENCIA: todos los días DISTANCIA (Km): 18</p>										

A P O Y O	8.- INFRAESTRUCTURA BÁSICA	DENTRO DEL RECURSO	FUERA DEL RECURSO	OBSERVACIONES: Fuente de información: Junta Parroquial de Julio Andrade
	AGUA		X	
	DESAGÜE			
	LUZ		X	
	TELÉFONO			
	ALCANTARILLADO			
	SEÑALIZACIÓN			
	OTRAS			
	PRECIO SI ----- NO X ENTRADA LIBRE OTROS -----			
	9.- ASOCIACIÓN CON OTROS ATRACTIVOS NOMBRES: Iglesia de Julio Andrade DISTANCIA: 3km			
	10.- DIFUSIÓN DEL ATRACTIVO			Certifico que los datos constantes en estas hojas son verídicos FIRMA: SUPERVISOR EVALUADOR
	LOCAL		X	
	PROVINCIAL		X	
	NACIONAL			
	INTERNACIONAL			
OTROS				
11. ANEXOS				
Resultados		REGISTRO FOTOGRÁFICO		
CALIDAD: 24 puntos APOYO: 7 puntos SIGNIFICADO: 2 puntos JERARQUÍA: II				

1.-DATOS GENERALES

ENCUESTADOR: Lady Bolaños, Diego Heredia

FICHA Nro. 4

SUPERVISOR EVALUADOR: UPEC

NOMBRE DEL ATRACTIVO: Cascada Pinyate

FECHA: 19 Mayo 2012

PROPIETARIO: Colegio Maldonado y Sr. Gerardo Mejía

CATEGORÍA: Sitios Naturales

TIPO: Ríos

SUBTIPO: Cascada

2.-UBICACIÓN

PROVINCIA: Carchi

LONGITUD: 10010110 E

LATITUD: 821266 N

CALLE: S/N

CANTÓN: Tulcán

PARROQUIA: Maldonado

NUMERO: S/N

TRANSVERSAL: S/N

3.- CENTROS URBANOS MAS CERCANOS AL ATRACTIVO

NOMBRE DEL POBLADO: Chical

DISTANCIA (Km): 12 km

NOMBRE DEL POBLADO: Puente Palo

DISTANCIA (Km): 7 km

4.- CARACTERÍSTICAS FÍSICAS DEL ATRACTIVO

ALTURA: 1614 msnm

TEMPERATURA: 15° -20°

PRECIPITACIÓN PLUVIOMÉTRICA(mm3): 3000

DESCRIPCIÓN.- La cascada es llamada Pinyate porque durante el recorrido existe una planta llamada Pinyate que es utilizada para amarrar los ranchos. Tiene 1.000 m de recorrido con un escenario lleno de flora y fauna nativa de la zona.

La cascada se encuentra dentro del sendero ecológico Teldibi, en donde el club ecológico se encarga del cuidado y mantenimiento del mismo.

La cascada tiene una altura de 30 m y el ancho es de 4 a 5 m.

Se encuentra flora nativa como: cedro, sangre de drago, palmito, helechos, arrayan, balso, orquídeas, bromelias.

En fauna: aves como el gallo de la peña, tórtolas, gavilanes, colibríes, tangara, las aves por lo general se las puede observar a partir de las 6 a. m. hasta las 6 p.m. también existe lagartijas, sapos, mariposas.

PARTICULARIDADES.- en la cascada se puede realizar escaladas, descensos y ascensos ya que tiene una contextura rocosa apta para realizar esta actividad.


CALIDAD

VALOR INTRÍNSECO

C A L I D A D V A L O R E X T R I N S E C O	4.1.- USOS (ACTIVIDADES DESARROLLADAS DENTRO DEL RECURSO TURÍSTICO)			5.- ESTADO DE CONSERVACIÓN DEL ATRACTIVO				
	NATURALEZA	Observación de aves	X	ALTERADO	NO ALTERADO	EN PROCESO X		
		Observación de Fauna	X	DETERIORADO	CONSERVADO	DE DETERIORO		
		Observación de Flora	X					
	DEPORTES AVENTURA	Alas Delta		5.1.-PATRIMONIO (Atractivos Culturales)				
		Caminata	X	Nombre:				
		Caza		Fecha de Declaración:				
		Ciclismo		Categoría:				
		Camping		Patrimonio de la Humanidad:				
		Escalada en Hielo		Patrimonio del Ecuador:				
		Escalada en Roca	X					
		Esquí sobre hielo						
		Motocross						
		Parapente						
		Pesca de Altura						
		Pesca Submarina						
		Puenting						
	Sandboard							
				6.- ESTADO DE CONSERVACIÓN DEL ENTORNO				
	DEPORTES ACUÁTICOS	Buceo		ALTERADO	NO ALTERADO	EN PROCESO		
Canotaje			DETERIORADO	CONSERVADO X	DE DETERIORO			
			TIPO DE TURISMO QUE SE REALIZA					
Esquí Acuático			TURISMO DE NATURALEZA	X	TURISMO ECOLÓGICO	X		
Kayak			TURISMO COMUNITARIO		TURISMO CULTURAL			
Motonáutica			AGROTURISMO		TURISMO ARTÍSTICO			
Natación								
Pesca Deportiva								
Remo								
Tabla (Surfing)		TURISMO RELIGIOSO		OTROS				

7.- INFRAESTRUCTURA VIAL Y DE ACCESO

	TIPO	SUBTIPO	ESTADO DE LAS VÍAS			TRANSPORTE	FRECUENCIAS				TEMPORALIDAD DE ACCESO
			B	R	M		DIARIA	SEMANAL	MENSUAL	EVENTUAL	DÍAS DEL AÑO
A P O Y O	TERRESTRE	ASFALTADO				BUS	X				365 días
		LASTRADO	X			AUTOMÓVIL	X				
		EMPEDRADO				4 X 4					
		SENDERO				TREN					
	ACUÁTICO	MARÍTIMO				BARCO					
						BOTE					
		FLUVIAL				CANOA					
						OTROS					
	AÉREO					AVIÓN					
						AVIONETA					
					HELICÓPTERO						
RUTAS DE BUSES DESDE POBLACIONES CERCANAS											
NOMBRE DE LA RUTA: Tulcán – Maldonado											
DESDE: Tulcán HASTA: Maldonado FRECUENCIA: Diaria DISTANCIA (Km): 90											

A P O Y O	8.- INFRAESTRUCTURA BÁSICA	DENTRO DEL RECURSO	FUERA DEL RECURSO	OBSERVACIONES: Fuente de información: Junta Parroquial de Maldonado
	AGUA	X	X	
	DESAGÜE		X	
	LUZ		X	
	TELÉFONO		X	
	ALCANTARILLADO		X	
	SEÑALIZACIÓN	X	X	
	OTRAS			
	PRECIO			
	SI \$ 0,50 NO ----- ENTRADA LIBRE ----- OTROS -----			
	9.- ASOCIACIÓN CON OTROS ATRACTIVOS			
NOMBRES: Cascada el Duende Bago		DISTANCIA: 1,2 km.		
10.- DIFUSIÓN DEL ATRACTIVO		Certifico que los datos constantes en estas hojas son verídicos		
LOCAL	X FIRMA: SUPERVISOR EVALUADOR		
PROVINCIAL				
NACIONAL				
INTERNACIONAL				
OTROS				
11.ANEXOS				
MAPA		REGISTRO FOTOGRÁFICO		
CALIDAD:27 puntos APOYO: 10 puntos SIGNIFICADO: 2 puntos JERARQUÍA: II				

FICHA PARA INVENTARIOS DE ATRACTIVOS TURÍSTICOS

MINISTERIO DE TURISMO

1.-DATOS GENERALES

ENCUESTADOR: Lady Bolaños - Diego Heredia

FICHA Nro. 5

SUPERVISOR EVALUADOR: UPEC

NOMBRE DEL ATRACTIVO: Parque Isidro Ayora

FECHA: 01 ENERO 2012

PROPIETARIO: Municipio Tulcán

CATEGORÍA: Manifestaciones Culturales

TIPO: Histórico

SUBTIPO: Arquitectura Militar

2.-UBICACIÓN

PROVINCIA: Carchi

LONGITUD: 10090324 E

LATITUD: 865900 N

CALLE: Bolívar

CANTÓN: Tulcán

PARROQUIA: González Suárez

NUMERO: S/N

TRANSVERSAL: Rafael Arellano

3.- CENTROS URBANOS MAS CERCANOS AL ATRACTIVO

NOMBRE DEL POBLADO: Tufiño

DISTANCIA (Km): 8

NOMBRE DEL POBLADO: Urbina

DISTANCIA (Km): 6

CALIDAD

VALOR INTRÍNSECO

4.- CARACTERÍSTICAS FÍSICAS DEL ATRACTIVO

ALTURA: 2958msnm

TEMPERATURA: 7°-18°

PRECIPITACIÓN PLUVIOMÉTRICA(mm3): 1250-1500

DESCRIPCIÓN.- Es uno de los parques más modernos de la ciudad de Tulcán. Se llama así en honor al presidente Isidro Ayora, donde está ubicado el monumento a Abdón Calderón, héroe de nuestra patria, posee áreas verdes, piletas, en la parte central un reloj solar utilizado por la cultura Pasto y la Concha acústica.

PARTICULARIDADES.- Este parque al igual que la nueva ciudad se planificó después de la visita del Presidente Isidro Ayora en 1926, y debido al terremoto de 1923 que devastó la ciudad.

En 1954 se terminó la construcción del Parque Isidro Ayora. El arquitecto que planificó el Parque fue Gilberto Gato Sobral de nacionalidad Uruguaya.


El escultor del monumento a Abdón Calderón fue el Colombiano Marcelino Vallejo, este monumento iba a ser trasladado a Colombia pero varias ocasiones el caballo cayó de su lugar hasta que colocaron en su base un riel de tren para asegurarlo.

El Parque fue reconstruido por el ex alcalde Dr. Pedro Velasco Erazo en su gobierno en el año 2004.

C A L I D A D V A L O R E X T R I N S E C O	4.1.- USOS (ACTIVIDADES DESARROLLADAS DENTRO DEL RECURSO TURÍSTICO)		5.- ESTADO DE CONSERVACIÓN DEL ATRACTIVO				
	NATURALEZA	Observación de aves		ALTERADO	NO ALTERADO X	EN PROCESO	
		Observación de Fauna					
		Observación de Flora		DETERIORADO	CONSERVADO X	DE DETERIORO	
	DEPORTES AVENTURA	Alas Delta		5.1.-PATRIMONIO (Atractivos Culturales)			
		Caminata		Nombre:			
		Caza		Fecha de Declaración:			
		Ciclismo		Categoría:			
		Camping		Patrimonio de la Humanidad:			
		Escalada en Hielo		Patrimonio del Ecuador:			
		Escalada en Roca					
		Esquí sobre hielo					
		Motocross					
		Parapente					
		Pesca de Altura					
		Pesca Submarina					
		Puenting					
		Sandboard					
				6.- ESTADO DE CONSERVACIÓN DEL ENTORNO			
	DEPORTES ACUÁTICOS	Buceo		ALTERADO	NO ALTERADO X	EN PROCESO	
		Canotaje		DETERIORADO	CONSERVADO X	DE DETERIORO	
				TIPO DE TURISMO QUE SE REALIZA			
		Esquí Acuático		TURISMO DE NATURALEZA		TURISMO ECOLÓGICO	
		Kayak					
Motonáutica			TURISMO COMUNITARIO		TURISMO CULTURAL	X	
Natación							
Pesca Deportiva			AGROTURISMO		TURISMO ARTÍSTICO		
Remo							
Tabla (Surfing)		TURISMO RELIGIOSO		OTROS			

7.- INFRAESTRUCTURA VIAL Y DE ACCESO

	TIPO	SUBTIPO	ESTADO DE LAS VÍAS			TRANSPORTE	FRECUENCIAS				TEMPORALIDAD DE ACCESO
			B	R	M		DIARIA	SEMANAL	MENSUAL	EVENTUAL	DÍAS DEL AÑO
A P O Y O	TERRESTRE	ASFALTADO	X			BUS	X				
		LASTRADO				AUTOMÓVIL	X				
		EMPEDRADO				4 X 4					
		SENDERO				TREN					
	ACUÁTICO	MARÍTIMO				BARCO					
						BOTE					
		FLUVIAL				CANOA					
						OTROS					
	AÉREO					AVIÓN					
						AVIONETA					
						HELICÓPTERO					
	RUTAS DE BUSES DESDE POBLACIONES CERCANAS										
NOMBRE DE LA RUTA: Tulcán – Tufiño											
DESDE Tulcán HASTA: Tufiño FRECUENCIA: TODOS LOS DÍAS DISTANCIA (Km): 8											

A P O Y O	8.- INFRAESTRUCTURA BÁSICA	DENTRO DEL RECURSO	FUERA DEL RECURSO	OBSERVACIONES: Fuente de información: Municipio de Tulcán
	AGUA		X	
	DESAGÜE		X	
	LUZ		X	
	TELÉFONO		X	
	ALCANTARILLADO		X	
	SEÑALIZACIÓN		X	
	OTRAS		X	
	PRECIO SI ----- NO ENTRADA LIBRE X OTROS -----			
	9.- ASOCIACIÓN CON OTROS ATRACTIVOS NOMBRES: Cementerio DISTANCIA: 200 m			
	10.- DIFUSIÓN DEL ATRACTIVO			Certifico que los datos constantes en estas hojas son verídicos FIRMA: SUPERVISOR EVALUADOR
LOCAL		X		
PROVINCIAL		X		
NACIONAL				
INTERNACIONAL				
OTROS				
11.ANEXOS				
Resultados		REGISTRO FOTOGRÁFICO		
CALIDAD: 29 puntos APOYO: 12 puntos SIGNIFICADO: 2 puntos JERARQUÍA: II				



FICHA PARA INVENTARIOS DE ATRACTIVOS TURÍSTICOS MINISTERIO DE TURISMO



1.-DATOS GENERALES

ENCUESTADOR: Lady Bolaños, Diego Heredia

FICHA Nro. 6

SUPERVISOR EVALUADOR: UPEC

NOMBRE DEL ATRACTIVO: Piedra Pintada

FECHA: 16 Marzo 2012

PROPIETARIO: Parroquia Urbina

CATEGORÍA: Manifestaciones Culturales

TIPO: Histórico

SUBTIPO: Sitios Arqueológicos

2.-UBICACIÓN

PROVINCIA: Carchi

LONGITUD: 10085137 E

LATITUD: 867593 N

CALLE: S/N

CANTÓN: Tulcán

PARROQUIA: Urbina

NUMERO: S/N

TRANSVERSAL: S/N

3.- CENTROS URBANOS MAS CERCANOS AL ATRACTIVO

NOMBRE DEL POBLADO: Rumichaca

DISTANCIA (Km): 2 km

NOMBRE DEL POBLADO: Chapués

DISTANCIA (Km): 6 km

4.- CARACTERÍSTICAS FÍSICAS DEL ATRACTIVO

ALTURA: 3136 msnm

TEMPERATURA: 11° -12°

PRECIPITACIÓN PLUVIOMÉTRICA(mm3): 750-1000

CALIDAD

VALOR INTRÍNSECO


DESCRIPCIÓN.- La Piedra Pintada existe desde hace 100 años, es decir desde la época de los Pastos, en la piedra se puede observar diferentes figuras como una mano, un venado, caras, el churo cósmico, entre otros. El acceso a este lugar no se encuentra en buen estado, existen dos caminos para poder llegar a la piedra, pero no cuentan con una adecuada accesibilidad.

PARTICULARIDADES.- Se puede observar dos cuevas en el extremo izquierdo, pero no se sabe el destino de las cuevas y tampoco el propósito de la construcción de las mismas.

C A L I D A D V A L O R E X T R I N S E C O	4.1.- USOS (ACTIVIDADES DESARROLLADAS DENTRO DEL RECURSO TURÍSTICO)			5.- ESTADO DE CONSERVACIÓN DEL ATRACTIVO				
	NATURALEZA	Observación de aves	X	ALTERADO X	NO ALTERADO	EN PROCESO		
		Observación de Fauna	X	DETERIORADO	CONSERVADO	DE DETERIORO		
		Observación de Flora	X					
	DEPORTES AVENTURA	Alas Delta		5.1.-PATRIMONIO (Atractivos Culturales)				
		Caminata	X	Nombre:				
		Caza		Fecha de Declaración:				
		Ciclismo		Categoría:				
		Camping		Patrimonio de la Humanidad:				
		Escalada en Hielo		Patrimonio del Ecuador:				
		Escalada en Roca						
		Esquí sobre hielo						
		Motocross						
		Parapente						
		Pesca de Altura						
		Pesca Submarina						
		Puenting						
		Sandboard						
	DEPORTES ACUÁTICOS	Buceo		6.- ESTADO DE CONSERVACIÓN DEL ENTORNO				
		Canotaje		ALTERADO X	NO ALTERADO	EN PROCESO		
		Esquí Acuático		DETERIORADO	CONSERVADO	DE DETERIORO		
		Kayak		TIPO DE TURISMO QUE SE REALIZA				
		Motonáutica		TURISMO DE NATURALEZA		TURISMO ECOLÓGICO		
Natación			TURISMO COMUNITARIO		TURISMO CULTURAL	X		
Pesca Deportiva			AGROTURISMO		TURISMO ARTÍSTICO			
Remo								
Tabla (Surfing)		TURISMO RELIGIOSO		OTROS				

7.- INFRAESTRUCTURA VIAL Y DE ACCESO

	TIPO	SUBTIPO	ESTADO DE LAS VÍAS			TRANSPORTE	FRECUENCIAS				TEMPORALIDAD DE ACCESO
			B	R	M		DIARIA	SEMANAL	MENSUAL	EVENTUAL	DÍAS DEL AÑO
A P O Y O	TERRESTRE	ASFALTADO				BUS					365 días
		LASTRADO				AUTOMÓVIL				X	
		EMPEDRADO				4 X 4	X				
		SENDERO		X		TREN					
	ACUÁTICO	MARÍTIMO				BARCO					
						BOTE					
		FLUVIAL				CANOA					
						OTROS					
	AÉREO					AVIÓN					
						AVIONETA					
						HELICÓPTERO					
	<p>RUTAS DE BUSES DESDE POBLACIONES CERCANAS</p> <p>NOMBRE DE LA RUTA: Tulcán – Urbina</p> <p>DESDE: Tulcán HASTA: Urbina FRECUENCIA: Diaria DISTANCIA (Km): 7</p>										

A P O Y O	8.- INFRAESTRUCTURA BÁSICA	DENTRO DEL RECURSO	FUERA DEL RECURSO	OBSERVACIONES: Fuente de información Investigación de campo. (Sr. Wilmer Tulcán)
	AGUA	X	X	
	DESAGÜE	X	X	
	LUZ		X	
	TELÉFONO			
	ALCANTARILLADO	X	X	
	SEÑALIZACIÓN		X	
	OTRAS			
	PRECIO SI ----- NO ----- ENTRADA LIBRE X OTROS -----			
	9.- ASOCIACIÓN CON OTROS ATRACTIVOS NOMBRES: Casa Internacional DISTANCIA: 8 km			
	10.- DIFUSIÓN DEL ATRACTIVO			Certifico que los datos constantes en estas hojas son verídicos FIRMA: SUPERVISOR EVALUADOR
LOCAL		X		
PROVINCIAL		X		
NACIONAL				
INTERNACIONAL				
OTROS				
11.ANEXOS				
RESULTADOS		REGISTRO FOTOGRÁFICO		
CALIDAD: 21 puntos APOYO: 5 puntos SIGNIFICADO: 2 puntos JERARQUÍA: II				

1.-DATOS GENERALES

ENCUESTADOR: Lady Bolaños, Diego Heredia
SUPERVISOR EVALUADOR: UPEC
NOMBRE DEL ATRACTIVO: Trapiche Quinshul
PROPIETARIO: Manolo Yela
CATEGORÍA: Manifestaciones Culturales

FICHA Nro. 7

FECHA: 19 Mayo 2012

TIPO: Etnografía

SUBTIPO: Obras Técnicas

2.-UBICACIÓN

PROVINCIA: Carchi
CALLE: S/N

LONGITUD: 10010323 E

CANTÓN: Tulcán

NUMERO: S/N

LATITUD: 814263 N

PARROQUIA: Chical

TRANSVERSAL: S/N

3.- CENTROS URBANOS MAS CERCANOS AL ATRACTIVO

NOMBRE DEL POBLADO: Chical

DISTANCIA (Km): 5 km

NOMBRE DEL POBLADO: Quinshul

DISTANCIA (Km): 1 km

4.- CARACTERÍSTICAS FÍSICAS DEL ATRACTIVO

ALTURA: 1170 msnm

TEMPERATURA: 15° -20°

PRECIPITACIÓN PLUVIOMÉTRICA(mm3):3000

DESCRIPCIÓN.- En el trapiche de Quinshul se realiza la producción de panela y la bebida típica que se llama Guarapo, la distribución de la panela la realizan a nivel provincial debido a que la producción es baja, semanalmente producen 50 panelas. En el año 2001 empiezan a trabajar conjuntamente con el Gobierno Provincial del Carchi, en un proyecto para realizar una finca integral, desde entonces se ha implementado la crianza de peces, cuyes, patos, gallinas y frutales.

Cuentan con diferentes tipos de peces: barbudo, tilapia, pez carpa, cachama, alevines.

Hace 8 años trabajan con Fundación Altrópico en la implementación de diferentes fincas integrales dentro de la parroquia para la generación de turismo y economía en la población.

PARTICULARIDADES.- Dentro de la finca se ha construido cabañas para que los turistas puedan pernochar y realizar diferentes actividades, cuenta con 3 habitaciones con dos camas, el costo es de \$5,00 por cama. Además tienen el servicio de alimentación con el costo de \$2,00 el almuerzo. La finca es familiar, es decir los dueños se encargan de ofrecer todos los servicios, además han implementado una cocina eficiente donde se utiliza la leña pero la diferencia es que se gasta menos leña y el humo no permite entrar a la casa, tampoco las cenizas entran a la comida, es decir la comida es mucho más sana.


CALIDAD

VALOR INTRÍNSECO

C A L I D A D V A L O R E X T R I N S E C O	4.1.- USOS (ACTIVIDADES DESARROLLADAS DENTRO DEL RECURSO TURÍSTICO)		5.- ESTADO DE CONSERVACIÓN DEL ATRACTIVO			
	NATURALEZA	Observación de aves		ALTERADO	NO ALTERADO	EN PROCESO
		Observación de Fauna		DETERIORADO	CONSERVADO X	DE DETERIORO
		Observación de Flora				
	DEPORTES AVENTURA	Alas Delta		5.1.-PATRIMONIO (Atractivos Culturales) Nombre: Fecha de Declaración: Categoría: Patrimonio de la Humanidad: Patrimonio del Ecuador:		
		Caminata	X			
		Caza				
		Ciclismo				
		Camping				
		Escalada en Hielo				
		Escalada en Roca				
		Esquí sobre hielo				
		Motocross				
		Parapente				
		Pesca de Altura				
		Pesca Submarina				
		Puenting				
	Sandboard					
				6.- ESTADO DE CONSERVACIÓN DEL ENTORNO		
	DEPORTES ACUÁTICOS	Buceo		ALTERADO	NO ALTERADO	EN PROCESO
Canotaje			DETERIORADO	CONSERVADO X	DE DETERIORO	
		TIPO DE TURISMO QUE SE REALIZA				
Esquí Acuático			TURISMO DE NATURALEZA	X	TURISMO ECOLÓGICO	
Kayak			TURISMO COMUNITARIO	X	TURISMO CULTURAL	
Motonáutica			AGROTURISMO		TURISMO ARTÍSTICO	
Natación						
Pesca Deportiva		X	TURISMO RELIGIOSO		OTROS	
Remo						
Tabla (Surfing)						

7.- INFRAESTRUCTURA VIAL Y DE ACCESO

	TIPO	SUBTIPO	ESTADO DE LAS VÍAS			TRANSPORTE	FRECUENCIAS				TEMPORALIDAD DE ACCESO
			B	R	M		DIARIA	SEMANAL	MENSUAL	EVENTUAL	DÍAS DEL AÑO
A P O Y O	TERRESTRE	ASFALTADO				BUS	X				365 días
		LASTRADO		X		AUTOMÓVIL	X				
		EMPEDRADO				4 X 4					
		SENDERO				TREN					
	ACUÁTICO	MARÍTIMO				BARCO					
						BOTE					
		FLUVIAL				CANOA					
						OTROS					
	AÉREO					AVIÓN					
						AVIONETA					
						HELICÓPTERO					
	RUTAS DE BUSES DESDE POBLACIONES CERCANAS NOMBRE DE LA RUTA: Tulcán - Quinshul DESDE: Tulcán HASTA: Quinshul FRECUENCIA: Diaria DISTANCIA (Km): 98										

A P O Y O	8.- INFRAESTRUCTURA BÁSICA		DENTRO DEL RECURSO	FUERA DEL RECURSO	OBSERVACIONES: Fuente de información Investigación de campo. (Sr. Manolo Yela)
	AGUA	X	X		
	DESAGÜE	X	X		
	LUZ	X	X		
	TELÉFONO	X	X		
	ALCANTARILLADO		X		
	SEÑALIZACIÓN		X		
	OTRAS				
	PRECIO				
	SI ----- NO X ENTRADA LIBRE OTROS -----				
	9.- ASOCIACIÓN CON OTROS ATRACTIVOS				
NOMBRES: Balneario de Chical			DISTANCIA: 2 km		
10.- DIFUSIÓN DEL ATRACTIVO			Certifico que los datos constantes en estas hojas son verídicos FIRMA: SUPERVISOR EVALUADOR		
LOCAL	X				
PROVINCIAL	X				
NACIONAL					
INTERNACIONAL					
OTROS					
11.ANEXOS					
RESULTADOS			REGISTRO FOTOGRÁFICO		
CALIDAD: 23puntos APOYO: 7 puntos SIGNIFICADO: 2 puntos JERARQUÍA: II					

1.-DATOS GENERALES

ENCUESTADOR: Lady Bolaños, Diego Heredia

FICHA Nro. 8

SUPERVISOR EVALUADOR: UPEC

NOMBRE DEL ATRACTIVO: Complejo Turístico Tufiño

FECHA: 21 Septiembre 2012

PROPIETARIO: Gobierno Autónomo Descentralizado del Cantón Tulcán

CATEGORÍA: Sitios Naturales

TIPO: Aguas Subterráneas

SUBTIPO: Aguas Termales

2.-UBICACIÓN

PROVINCIA: Carchi

LONGITUD: 10088750 E

LATITUD: 850122 N

CALLE: Bolívar

CANTÓN: Tulcán

PARROQUIA: Tufiño

NUMERO: S/N

TRANSVERSAL: 11 de Abril

3.- CENTROS URBANOS MAS CERCANOS AL ATRACTIVO

NOMBRE DEL POBLADO: Tufiño

DISTANCIA (Km): 200 m

NOMBRE DEL POBLADO: Chapuel

DISTANCIA (Km): 12

4.- CARACTERÍSTICAS FÍSICAS DEL ATRACTIVO

ALTURA: 3192 msnm

TEMPERATURA: 10° -11°

PRECIPITACIÓN PLUVIOMÉTRICA(mm3): 1500-1800

DESCRIPCIÓN.- Hace 3 años fue construido el complejo de aguas termales en Tufiño, el agua es similar al Balneario de las Aguas Hediondas, es decir, el agua está compuesta de azufre, la misma que ayuda a la salud, problemas en la piel, para sacar el frío de los huesos, entre otros. A parte de disfrutar del baño en estas aguas medicinales se puede observar aves como: la chiguaca, los gorriones, las tórtolas, codornices. En flora encontramos: rosas, pumaque, vicundo, cerote, musgo verde y blanco, moridera.

PARTICULARIDADES.- Este complejo se encuentra en el centro de la parroquia Tufiño, y causa molestias en los habitantes, pero al mismo tiempo contribuye al desarrollo económico y turístico del lugar. El azufre también es aprovechado para ser recolectado y venderlo a los visitantes, el cual es utilizado para problemas de piel.

CALIDAD

VALOR INTRÍNSECO

C A L I D A D V A L O R E X T R I N S E C O	4.1.- USOS (ACTIVIDADES DESARROLLADAS DENTRO DEL RECURSO TURÍSTICO)		5.- ESTADO DE CONSERVACIÓN DEL ATRACTIVO				
	NATURALEZA	Observación de aves	X	ALTERADO	NO ALTERADO	EN PROCESO	
		Observación de Fauna	X	DETERIORADO	CONSERVADO X	DE DETERIORO	
		Observación de Flora	X				
	DEPORTES AVENTURA	Alas Delta		5.1.-PATRIMONIO (Atractivos Culturales)			
		Caminata		Nombre:			
		Caza		Fecha de Declaración:			
		Ciclismo		Categoría:			
		Camping		Patrimonio de la Humanidad:			
		Escalada en Hielo		Patrimonio del Ecuador:			
		Escalada en Roca					
		Esquí sobre hielo					
		Motocross					
		Parapente					
		Pesca de Altura					
		Pesca Submarina					
		Puenting					
	Sandboard						
	DEPORTES ACUÁTICOS	Buceo		6.- ESTADO DE CONSERVACIÓN DEL ENTORNO			
		Canotaje		ALTERADO	NO ALTERADO	EN PROCESO	
		Esquí Acuático		DETERIORADO	CONSERVADO X	DE DETERIORO	
		Kayak		TIPO DE TURISMO QUE SE REALIZA			
		Motonáutica		TURISMO DE NATURALEZA	X	TURISMO ECOLÓGICO	
		Natación	X	TURISMO COMUNITARIO		TURISMO CULTURAL	
		Pesca Deportiva		AGROTURISMO		TURISMO ARTÍSTICO	
		Remo					
		Tabla (Surfing)		TURISMO RELIGIOSO		OTROS	

7.- INFRAESTRUCTURA VIAL Y DE ACCESO

TIPO	SUBTIPO	ESTADO DE LAS VÍAS			TRANSPORTE	FRECUENCIAS				TEMPORALIDAD DE ACCESO	
		B	R	M		DIARIA	SEMANAL	MENSUAL	EVENTUAL	DÍAS DEL AÑO	
A P O Y O	TERRESTRE	ASFALTADO	X			BUS	X				365 días
		LASTRADO				AUTOMÓVIL	X				
		EMPEDRADO				4 X 4					
		SENDERO				TREN					
ACUÁTICO	MARÍTIMO				BARCO						
					BOTE						
	FLUVIAL				CANOA						
					OTROS						
AÉREO					AVIÓN						
					AVIONETA						
					HELICÓPTERO						
<p>RUTAS DE BUSES DESDE POBLACIONES CERCANAS</p> <p>NOMBRE DE LA RUTA: Tulcán – Tufiño</p> <p>DESDE: Tulcán HASTA: Tufiño FRECUENCIA: Diaria DISTANCIA (Km): 18 km</p>											

A P O Y O	8.- INFRAESTRUCTURA BÁSICA	DENTRO DEL RECURSO	FUERA DEL RECURSO	OBSERVACIONES: Fuente de información Investigación de campo. Sr. Agustín Paspuezán (Vocal Junta Parroquial de Tufiño)
	AGUA	X	X	
	DESAGÜE	X	X	
	LUZ	X	X	
	TELÉFONO		X	
	ALCANTARILLADO	X	X	
	SEÑALIZACIÓN	X	X	
	OTRAS			
	PRECIO SI ----- NO ----- ENTRADA LIBRE X OTROS -----			
	9.- ASOCIACIÓN CON OTROS ATRACTIVOS NOMBRES: Aguas Hediondas DISTANCIA: 8 km			
	10.- DIFUSIÓN DEL ATRACTIVO			Certifico que los datos constantes en estas hojas son verídicos FIRMA: SUPERVISOR EVALUADOR
LOCAL		X		
PROVINCIAL		X		
NACIONAL				
INTERNACIONAL				
OTROS				
11.ANEXOS				
RESULTADOS		REGISTRO FOTOGRÁFICO		
CALIDAD: 30puntos APOYO: 15 puntos SIGNIFICADO: 4 puntos JERARQUÍA: II				

1.-DATOS GENERALES

ENCUESTADOR: Diego Heredia, Lady Bolaños

FICHA Nro. 9

SUPERVISOR EVALUADOR: UPEC

NOMBRE DEL ATRACTIVO: Sendero Ecológico Teldibi

FECHA: 24 Marzo 2012

PROPIETARIO: Sr. Gerardo Mejía – Club Ecológico Altamira

CATEGORÍA: Manifestaciones Culturales

TIPO: Realizaciones Técnicas y Científicas

SUBTIPO: Camino Pintoresco

2.-UBICACIÓN

PROVINCIA: Carchi

LONGITUD: 10010112 E

LATITUD: 821337 N

CALLE: S/N

CANTÓN: TULCÁN

PARROQUIA: Maldonado

NUMERO: S/N

TRANSVERSAL: S/N

3.- CENTROS URBANOS MAS CERCANOS AL ATRACTIVO

NOMBRE DEL POBLADO: Chical

DISTANCIA (Km): 8

NOMBRE DEL POBLADO: Chilmá

DISTANCIA (Km): 9.5

4.- CARACTERÍSTICAS FÍSICAS DEL ATRACTIVO

ALTURA: 1614msnm

TEMPERATURA: 16°-24°

PRECIPITACIÓN PLUVIOMÉTRICA(mm3):3000

DESCRIPCIÓN.- El sendero ecológico se encuentra cerca al centro de interpretación ambiental, el recorrido es de 45 minutos, durante la caminata se puede observar la flora y fauna nativa del lugar, en cuanto a flora se puede encontrar: orquídeas, balso, helecho, arrayan, palmito, sangre de drago, entre otras. También se puede realizar adiestramiento de aves, tiene señalización durante todo el sendero, en la parte final del sendero hace falta un poco de mantenimiento.

PARTICULARIDADES.- Al final del sendero se observa una cascada que se llama Pinyate, que tiene más o menos 30 metros de altura con una caída hermosa para admirar y tomar fotografías.

CALIDAD


VALOR INTRÍNSECO

C A L I D A D V A L O R E X T R I N S E C O	4.1.- USOS (ACTIVIDADES DESARROLLADAS DENTRO DEL RECURSO TURÍSTICO)			5.- ESTADO DE CONSERVACIÓN DEL ATRACTIVO				
	NATURALEZA	Observación de aves	X	ALTERADO	NO ALTERADO	EN PROCESO		
		Observación de Fauna	X	DETERIORADO	CONSERVADO X	DE DETERIORO		
		Observación de Flora	X					
	DEPORTES AVENTURA	Alas Delta		5.1.-PATRIMONIO (Atractivos Culturales)				
		Caminata	X	Nombre:				
		Caza		Fecha de Declaración:				
		Ciclismo		Categoría:				
		Camping		Patrimonio de la Humanidad:				
		Escalada en Hielo		Patrimonio del Ecuador:				
		Escalada en Roca						
		Esquí sobre hielo						
		Motocross						
		Parapente						
		Pesca de Altura						
		Pesca Submarina						
		Puenting						
		Sandboard						
				6.- ESTADO DE CONSERVACIÓN DEL ENTORNO				
	DEPORTES ACUÁTICOS	Buceo		ALTERADO	NO ALTERADO	EN PROCESO		
		Canotaje		DETERIORADO	CONSERVADO	DE DETERIORO X		
					TIPO DE TURISMO QUE SE REALIZA			
		Esquí Acuático		TURISMO DE NATURALEZA	X	TURISMO ECOLÓGICO	X	
		Kayak		TURISMO COMUNITARIO		TURISMO CULTURAL		
		Motonáutica		AGROTURISMO		TURISMO ARTÍSTICO		
		Natación						
		Pesca Deportiva						
Remo								
Tabla (Surfing)		TURISMO RELIGIOSO		OTROS				

7.- INFRAESTRUCTURA VIAL Y DE ACCESO

	TIPO	SUBTIPO	ESTADO DE LAS VÍAS			TRANSPORTE	FRECUENCIAS				TEMPORALIDAD DE ACCESO
			B	R	M		DIARIA	SEMANAL	MENSUAL	EVENTUAL	DÍAS DEL AÑO
A P O Y O	TERRESTRE	ASFALTADO				BUS	X				365 días
		LASTRADO				AUTOMÓVIL	X				
		EMPEDRADO				4 X 4					
		SENDERO		X		TREN					
	ACUÁTICO	MARÍTIMO				BARCO					
						BOTE					
		FLUVIAL				CANOA					
						OTROS					
	AÉREO					AVIÓN					
						AVIONETA					
						HELICÓPTERO					
	RUTAS DE BUSES DESDE POBLACIONES CERCANAS NOMBRE DE LA RUTA: Tulcán – Maldonado DESDE Tulcán HASTA: Maldonado FRECUENCIA: Diaria DISTANCIA (Km):90										

A
P
O
Y
O

8.- INFRAESTRUCTURA BÁSICA	DENTRO DEL RECURSO	FUERA DEL RECURSO	OBSERVACIONES: Fuente de información Investigación de campo. (Sra. Silvia Quidi - Presidenta de la Junta Parroquial de Maldonado)	
	AGUA	X		X
	DESAGÜE			X
	LUZ			X
	TELÉFONO			
	ALCANTARILLADO			X
	SEÑALIZACIÓN			
	OTRAS			
	PRECIO SI ----- NO ----- ENTRADA LIBRE X OTROS -----			
	9.- ASOCIACIÓN CON OTROS ATRACTIVOS NOMBRES: Cascada Guayambi DISTANCIA: 500 m			
	10.- DIFUSIÓN DEL ATRACTIVO		Certifico que los datos constantes en estas hojas son verídicos FIRMA: SUPERVISOR EVALUADOR	
	LOCAL			
	PROVINCIAL	X		
	NACIONAL			
INTERNACIONAL				
OTROS				
11.ANEXOS				
RESULTADOS	REGISTRO FOTOGRÁFICO			
CALIDAD: 24 puntos APOYO: 7 puntos SIGNIFICADO: 2 puntos JERARQUÍA: II				

**FICHA PARA INVENTARIOS DE ATRACTIVOS TURÍSTICOS
MINISTERIO DE TURISMO**

1.-DATOS GENERALES

ENCUESTADOR: Lady Bolaños, Diego Heredia

FICHA Nro. 10

SUPERVISOR EVALUADOR: UPEC

NOMBRE DEL ATRACTIVO: Piscina Eco turística Maldonado

FECHA: 19 Mayo 2012

PROPIETARIO: Junta Parroquial de Maldonado

CATEGORÍA: Manifestaciones Culturales

TIPO: Realizaciones y Técnicas Científicas

SUBTIPO: Balneario

2.-UBICACIÓN

PROVINCIA: Carchi

LONGITUD: 10010109 E

LATITUD: 821896 N

CALLE: S/N

CANTÓN: Tulcán

PARROQUIA: Maldonado

NUMERO: S/N

TRANSVERSAL: S/N

3.- CENTROS URBANOS MAS CERCANOS AL ATRACTIVO

NOMBRE DEL POBLADO: Chical

DISTANCIA (Km): 8 km

NOMBRE DEL POBLADO: Quinshul

DISTANCIA (Km): 7 km

4.- CARACTERÍSTICAS FÍSICAS DEL ATRACTIVO

ALTURA: 1488msnm

TEMPERATURA: 20°

PRECIPITACIÓN PLUVIOMÉTRICA: 3000

DESCRIPCIÓN.- La piscina tiene 19 m. de largo por 9 m. de ancho, dentro del balneario encontramos duchas, baterías sanitarias, vestidores, un puente colgante que permite caminar hacia la cascada del Duende Vago que tiene 60 m. de altura, miradores, plantas ornamentales como: crotos, helechos, eliconias.

En épocas de feriado, verano y vacaciones (Julio y Agosto) existe más afluencias de visitantes al balneario.

Las turistas visitan el balneario con la finalidad de realizar la caminata hacia la Cascada del Duende Vago y observar la majestuosidad de su caída de agua.

PARTICULARIDADES.- Hace 5 años se ha conformado un Club de Natación que entrenan para participar en diferentes campeonatos a nivel Provincial, el mantenimiento del balneario lo realiza el club.

CALIDAD


VALOR INTRÍNSECO

C A L I D A D V A L O R E X T R I N S E C O	4.1.- USOS (ACTIVIDADES DESARROLLADAS DENTRO DEL RECURSO TURÍSTICO)		5.- ESTADO DE CONSERVACIÓN DEL ATRACTIVO				
	NATURALEZA	Observación de aves	X	ALTERADO	NO ALTERADO	EN PROCESO	
		Observación de Fauna	X				
		Observación de Flora	X	DETERIORADO	CONSERVADO X	DE DETERIORO	
	DEPORTES AVENTURA	Alas Delta		5.1.-PATRIMONIO (Atractivos Culturales)			
		Caminata		Nombre:			
		Caza		Fecha de Declaración:			
		Ciclismo		Categoría:			
		Camping		Patrimonio de la Humanidad:			
		Escalada en Hielo		Patrimonio del Ecuador:			
		Escalada en Roca					
		Esquí sobre hielo					
		Motocross					
		Parapente					
		Pesca de Altura					
		Pesca Submarina					
		Puenting					
	Sandboard						
	DEPORTES ACUÁTICOS	Buceo		6.- ESTADO DE CONSERVACIÓN DEL ENTORNO			
		Canotaje		ALTERADO	NO ALTERADO	EN PROCESO	
Esquí Acuático			DETERIORADO	CONSERVADO X	DE DETERIORO		
Kayak			TIPO DE TURISMO QUE SE REALIZA				
Motonáutica			TURISMO DE NATURALEZA	X	TURISMO ECOLÓGICO		
Natación		X	TURISMO COMUNITARIO		TURISMO CULTURAL		
Pesca Deportiva			AGROTURISMO		TURISMO ARTÍSTICO		
Remo							
Tabla (Surfing)			TURISMO RELIGIOSO		OTROS		

7.- INFRAESTRUCTURA VIAL Y DE ACCESO

	TIPO	SUBTIPO	ESTADO DE LAS VÍAS			TRANSPORTE	FRECUENCIAS				TEMPORALIDAD DE ACCESO	
			B	R	M		DIARIA	SEMANAL	MENSUAL	EVENTUAL	DÍAS DEL AÑO	
A P O Y O	TERRESTRE	ASFALTADO				BUS	X				365 días	
		LASTRADO	X			AUTOMÓVIL	X					
		EMPEDRADO				4 X 4						
		SENDERO				TREN						
	ACUÁTICO	MARÍTIMO				BARCO						
						BOTE						
		FLUVIAL				CANOA						
						OTROS						
	AÉREO					AVIÓN						
						AVIONETA						
						HELICÓPTERO						
	RUTAS DE BUSES DESDE POBLACIONES CERCANAS											
	NOMBRE DE LA RUTA: Tulcán – Maldonado											
DESDE: Tulcán HASTA: Maldonado FRECUENCIA: Diaria DISTANCIA (Km): 90												

A
P
O
Y
O

8.- INFRAESTRUCTURA BÁSICA	DENTRO DEL RECURSO		FUERA DEL RECURSO		OBSERVACIONES: Fuente de información Investigación de campo. (Sra. Silvia Quidi - Presidenta de la Junta Parroquial de Maldonado)
	AGUA	X		X	
	DESAGÜE	X		X	
	LUZ	X		X	
	TELÉFONO			X	
	ALCANTARILLADO	X		X	
	SEÑALIZACIÓN	X		X	
	OTRAS				
	PRECIO				
	SI \$ 0,25 NO ----- ENTRADA LIBRE ----- OTROS -----				
	9.- ASOCIACIÓN CON OTROS ATRACTIVOS				
	NOMBRES: Cascada el Duende Bago			DISTANCIA: 60 m	
	10.- DIFUSIÓN DEL ATRACTIVO				Certifico que los datos constantes en estas hojas son verídicos FIRMA: SUPERVISOR EVALUADOR
	LOCAL		X		
	PROVINCIAL		X		
NACIONAL					
INTERNACIONAL					
OTROS					
11.ANEXOS					
RESULTADOS			REGISTRO FOTOGRÁFICO		
CALIDAD: 29 puntos APOYO: 13 puntos SIGNIFICADO: 2 puntos JERARQUÍA: II					

1.-DATOS GENERALES

ENCUESTADOR: Lady Bolaños, Diego Heredia

FICHA Nro. 11

SUPERVISOR EVALUADOR: UPEC

FECHA: 19 Mayo 2012

NOMBRE DEL ATRACTIVO: Petroglifo de Chilmá Bajo

PROPIETARIO: Sr. Jesús Castro

CATEGORÍA: Manifestaciones Culturales

TIPO: Históricos

SUBTIPO: Sitios Arqueológicos

2.-UBICACIÓN

PROVINCIA: Carchi

LONGITUD: 10095577 E

LATITUD: 828552 N

CALLE: S/N

CANTÓN: Tulcán

PARROQUIA: Chilmá Bajo

NUMERO: S/N

TRANSVERSAL: S/N

3.- CENTROS URBANOS MAS CERCANOS AL ATRACTIVO

NOMBRE DEL POBLADO: Maldonado

DISTANCIA (Km): 8.45 km

NOMBRE DEL POBLADO: Chical

DISTANCIA (Km): 16 km

4.- CARACTERÍSTICAS FÍSICAS DEL ATRACTIVO

ALTURA: 2040 msnm

TEMPERATURA: 15° -20°

PRECIPITACIÓN PLUVIOMÉTRICA(mm3):1850

DESCRIPCIÓN.- Tiene una medida aproximadamente de 2,50m X 2m y una altura de 1,70 m.

En las figuras talladas en las piedras, se puede observar el mapa de un pueblo y a su alrededor diferentes bohíos.

Durante el recorrido hacia el petroglifo el dueño tiene sembríos de granadilla, mora, zanahoria blanca, plátano, tomate, yuca. La principal actividad que realizan en el sitio donde se encuentran los petroglifos es la distribución de todos los productos mencionados anteriormente, la comercialización la realizan principalmente en Tulcán.

PARTICULARIDADES.- El petroglifo se encuentro al filo de la carretera, es muy conocido por las personas ya que es el sitio arqueológico más cercano de la comunidad.

CALIDAD

VALOR INTRÍNSECO

C A L I D A D V A L O R E X T R I N S E C O	4.1.- USOS (ACTIVIDADES DESARROLLADAS DENTRO DEL RECURSO TURÍSTICO)			5.- ESTADO DE CONSERVACIÓN DEL ATRACTIVO				
	NATURALEZA	Observación de aves	X	ALTERADO	NO ALTERADO	EN PROCESO		
		Observación de Fauna	X	DETERIORADO	CONSERVADO X	DE DETERIORO		
		Observación de Flora	X					
	DEPORTES AVENTURA	Alas Delta		5.1.-PATRIMONIO (Atractivos Culturales)				
		Caminata	X	Nombre:				
		Caza		Fecha de Declaración:				
		Ciclismo		Categoría:				
		Camping		Patrimonio de la Humanidad:				
		Escalada en Hielo		Patrimonio del Ecuador:				
		Escalada en Roca						
		Esquí sobre hielo						
		Motocross						
		Parapente						
		Pesca de Altura						
		Pesca Submarina						
		Puenting						
	Sandboard							
	DEPORTES ACUÁTICOS	Buceo		6.- ESTADO DE CONSERVACIÓN DEL ENTORNO				
		Canotaje		ALTERADO	NO ALTERADO	EN PROCESO		
		Esquí Acuático		DETERIORADO	CONSERVADO X	DE DETERIORO		
		Kayak		TIPO DE TURISMO QUE SE REALIZA				
		Motonáutica		TURISMO DE NATURALEZA		TURISMO ECOLÓGICO		
Natación			TURISMO COMUNITARIO		TURISMO CULTURAL	X		
Pesca Deportiva			AGROTURISMO		TURISMO ARTÍSTICO			
Remo								
Tabla (Surfing)			TURISMO RELIGIOSO		OTROS			

7.- INFRAESTRUCTURA VIAL Y DE ACCESO

A P O Y O	TIPO	SUBTIPO	ESTADO DE LAS VÍAS			TRANSPORTE	FRECUENCIAS				TEMPORALIDAD DE ACCESO
			B	R	M		DIARIA	SEMANAL	MENSUAL	EVENTUAL	DÍAS DEL AÑO
	TERRESTRE	ASFALTADO				BUS					365 días
		LASTRADO		X		AUTOMÓVIL	X				
		EMPEDRADO				4 X 4					
		SENDERO				TREN					
	ACUÁTICO	MARÍTIMO				BARCO					
						BOTE					
		FLUVIAL				CANOA					
						OTROS					
AÉREO					AVIÓN						
					AVIONETA						
					HELICÓPTERO						
RUTAS DE BUSES DESDE POBLACIONES CERCANAS											
NOMBRE DE LA RUTA: Tulcán – Maldonado											
DESDE: Tulcán HASTA: Chilmá Alto FRECUENCIA: Diaria DISTANCIA (Km): 70,9 km.											

A
P
O
Y
O

8.- INFRAESTRUCTURA BÁSICA	DENTRO DEL RECURSO	FUERA DEL RECURSO	OBSERVACIONES: Fuente de información Investigación de campo. (Sr. Henry Pozo)	
	AGUA	X		X
	DESAGÜE	X		X
	LUZ	X		X
	TELÉFONO			
	ALCANTARILLADO	X		X
	SEÑALIZACIÓN			X
	OTRAS			
	PRECIO			
	SI ----- NO ----- ENTRADA LIBRE ----- OTROS -----			
	9.- ASOCIACIÓN CON OTROS ATRACTIVOS			
	NOMBRES: Cascada Tres Marías		DISTANCIA: 2,1 km.	
	10.- DIFUSIÓN DEL ATRACTIVO		Certifico que los datos constantes en estas hojas son verídicos FIRMA: SUPERVISOR EVALUADOR	
	LOCAL	X		
	PROVINCIAL			
NACIONAL				
INTERNACIONAL				
OTROS				
11.ANEXOS				
RESULTADOS		REGISTRO FOTOGRÁFICO		
CALIDAD: 18puntos APOYO: 7 puntos SIGNIFICADO: 7 puntos JERARQUÍA: II				

1.-DATOS GENERALES

ENCUESTADOR: Lady Bolaños, Diego Heredia

FICHA Nro. 12

SUPERVISOR EVALUADOR: UPEC

NOMBRE DEL ATRACTIVO: Piscina Eco turística Chical

FECHA: 19 Mayo 2012

PROPIETARIO: Junta Parroquial de Chical

CATEGORÍA: Manifestaciones Culturales

TIPO: Realizaciones y Técnicas Científicas

SUBTIPO: Balneario

2.-UBICACIÓN

PROVINCIA: Carchi

LONGITUD: 10010372 E

LATITUD: 812725 N

CALLE: S/N

CANTÓN: Tulcán

PARROQUIA: Chical

NUMERO: S/N

TRANSVERSAL: S/N

3.- CENTROS URBANOS MAS CERCANOS AL ATRACTIVO

NOMBRE DEL POBLADO: Maldonado

DISTANCIA (Km): 8 km

NOMBRE DEL POBLADO: Quinshul

DISTANCIA (Km): 4 km

4.- CARACTERÍSTICAS FÍSICAS DEL ATRACTIVO

ALTURA: 1165 msnm

TEMPERATURA: 15° -20°

PRECIPITACIÓN PLUVIOMÉTRICA(mm3):3000

DESCRIPCIÓN.- Una moderna piscina de fácil acceso que se alimenta naturalmente del agua del río dentro fauna extraordinaria donde pueden disfrutar grandes y pequeños tanto del agua como del clima.

En épocas de feriado, verano y vacaciones (Julio y Agosto) existe más afluencias de visitantes al balneario.

Las turistas visitan el balneario con la finalidad de visitar ríos cristalinos de gran belleza.

PARTICULARIDADES.- En este lugar se preparan melcochas y dulces de manera tradicional.

CALIDAD


VALOR INTRÍNSECO

C A L I D A D V A L O R E X T R I N S E C O	4.1.- USOS (ACTIVIDADES DESARROLLADAS DENTRO DEL RECURSO TURÍSTICO)		5.- ESTADO DE CONSERVACIÓN DEL ATRACTIVO				
	NATURALEZA	Observación de aves		ALTERADO	NO ALTERADO	EN PROCESO	
		Observación de Fauna					
		Observación de Flora		DETERIORADO	CONSERVADO X	DE DETERIORO	
	DEPORTES AVENTURA	Alas Delta		5.1.-PATRIMONIO (Atractivos Culturales) Nombre: Fecha de Declaración: Categoría: Patrimonio de la Humanidad: Patrimonio del Ecuador:			
		Caminata					
		Caza					
		Ciclismo					
		Camping					
		Escalada en Hielo					
		Escalada en Roca					
		Esquí sobre hielo					
		Motocross					
		Parapente					
		Pesca de Altura					
		Pesca Submarina					
		Puenting					
	Sandboard						
				6.- ESTADO DE CONSERVACIÓN DEL ENTORNO			
				ALTERADO	NO ALTERADO	EN PROCESO	
				DETERIORADO	CONSERVADO X	DE DETERIORO	
	DEPORTES ACUÁTICOS	Buceo		TIPO DE TURISMO QUE SE REALIZA			
		Canotaje					
Esquí Acuático			TURISMO DE NATURALEZA	X	TURISMO ECOLÓGICO		
Kayak			TURISMO COMUNITARIO		TURISMO CULTURAL		
Motonáutica			AGROTURISMO		TURISMO ARTÍSTICO		
Natación		X	TURISMO RELIGIOSO		OTROS		
Pesca Deportiva							
Remo							
Tabla (Surfing)							

7.- INFRAESTRUCTURA VIAL Y DE ACCESO

	TIPO	SUBTIPO	ESTADO DE LAS VÍAS			TRANSPORTE	FRECUENCIAS				TEMPORALIDAD DE ACCESO	
			B	R	M		DIARIA	SEMANAL	MENSUAL	EVENTUAL	DÍAS DEL AÑO	
A P O Y O	TERRESTRE	ASFALTADO				BUS	X				365 días	
		LASTRADO	X			AUTOMÓVIL	X					
		EMPEDRADO				4 X 4						
		SENDERO				TREN						
	ACUÁTICO	MARÍTIMO				BARCO						
						BOTE						
		FLUVIAL				CANOA						
						OTROS						
	AÉREO					AVIÓN						
						AVIONETA						
						HELICÓPTERO						
	RUTAS DE BUSES DESDE POBLACIONES CERCANAS											
	NOMBRE DE LA RUTA: Tulcán – Chical											
DESDE: Tulcán HASTA: Chical FRECUENCIA: Diaria DISTANCIA (Km): 98												

A
P
O
Y
O

8.- INFRAESTRUCTURA BÁSICA	DENTRO DEL RECURSO	FUERA DEL RECURSO	OBSERVACIONES: Fuente de información Investigación de campo. Presidente Junta Parroquial de Chical	
	AGUA	X		X
	DESAGÜE	X		X
	LUZ	X		X
	TELÉFONO			X
	ALCANTARILLADO	X		X
	SEÑALIZACIÓN	X		X
	OTRAS			
	PRECIO			
	SI \$ 0,25 NO ----- ENTRADA LIBRE ----- OTROS -----			
	9.- ASOCIACIÓN CON OTROS ATRACTIVOS			
	NOMBRES: Trapiche de Quinyul DISTANCIA: 60 m			
	10.- DIFUSIÓN DEL ATRACTIVO		Certifico que los datos constantes en estas hojas son verídicos FIRMA: SUPERVISOR EVALUADOR	
	LOCAL	X		
	PROVINCIAL	X		
NACIONAL				
INTERNACIONAL				
OTROS				
11.ANEXOS				
RESULTADOS		REGISTRO FOTOGRÁFICO		
<p>CALIDAD: 25 puntos</p> <p>APOYO: 9 puntos</p> <p>SIGNIFICADO: 2 puntos</p> <p>JERARQUÍA: II</p>				

FICHA PARA INVENTARIOS DE ATRACTIVOS TURÍSTICOS

MINISTERIO DE TURISMO

1.-DATOS GENERALES

ENCUESTADOR: Lady Bolaños - Diego Heredia

FICHA: Nº 13

SUPERVISOR EVALUADOR: UPEC

NOMBRE DEL ATRACTIVO: Finca Integral el Cielo Azul

FECHA: 14 Junio 2012

PROPIETARIO: Manuel Cisneros

CATEGORÍA: Manifestaciones culturales

TIPO: Realizaciones técnicas y científicas

SUBTIPO: Explotaciones agropecuarias

2.-UBICACIÓN

PROVINCIA: Carchi

LONGITUD: 10087816 E

LATITUD: 816550 N

CALLE: S/N

CANTÓN: Espejo

PARROQUIA: Goaltal

NUMERO: S/N

TRANSVERSAL: S/N

3.- CENTROS URBANOS MAS CERCANOS AL ATRACTIVO

NOMBRE DEL POBLADO: Gualchán

DISTANCIA (Km): 7

NOMBRE DEL POBLADO:

DISTANCIA (Km):

4.- CARACTERÍSTICAS FÍSICAS DEL ATRACTIVO

ALTURA: 1988msnm

TEMPERATURA: 8°- 14°

PRECIPITACIÓN PLUVIOMÉTRICA(mm3):1750

DESCRIPCIÓN: Esta finca esta dos horas desde la carretera, realizando una caminata por un bosque andino, este recorrido es de un 1.5 km pero como se va ascendiendo la caminata se hace dura. El acceso es por medio de un sendero, al pasar por este, observaremos un paisaje extraordinario, como también la flora fauna que se encuentran en este lugar. Flora: canelo (Ocotes sp.), cedro (Cedre/a montana), sangre de drago (Crotón sp), pate gallo (Shefflara sp.), papa blanca, guarumbo (Cecropia sp.), bromelias (Tillandsia sp.), heléchos (Trichomanes sp), orquídeas, achira, palmito, guaite, palma, guayusa (Hedyosmun cumbalense). Fauna: puma (Felis concolor), guatín, ardilla (Sdurus granatensis), pava de monte (Penélope montagnii), lánaras, gallo de la peña (Rupicola peruviana), golondrinas (Nothiochelidon sp), mono machín, soche (Mazama rutina), armadillo (Dasypus novencinctus), erizo, papagayos, tucán andino (Andigena laminirostris), oso de anteojos (Tremarctus ornatos), sahino. En esta finca se puede observar frutales (piña, naranja, mora, papaya, plátano), animales domésticos (cuyes, conejos, gallinas, áreas de recreación, (cancha de fútbol, cancha vóley.

PARTICULARIDADES

En el lugar que encuentra esta finca podemos encontrar todos los servicios como: hospedaje, alimentación, y áreas de recreación.

CALIDAD

VALOR INTRÍNSECO

C A L I D A D V A L O R E X T R I N S E C O	4.1.- USOS (ACTIVIDADES DESARROLLADAS DENTRO DEL RECURSO TURÍSTICO)			5.- ESTADO DE CONSERVACIÓN DEL ATRACTIVO				
	NATURALEZA	Observación de aves	X	ALTERADO	NO ALTERADO	EN PROCESO		
		Observación de Fauna	X	DETERIORADO	CONSERVADO X	DE DETERIORO		
		Observación de Flora	X					
	DEPORTES AVENTURA	Alas Delta		5.1.-PATRIMONIO (Atractivos Culturales)				
		Caminata	X	Nombre:				
		Caza		Fecha de Declaración:				
		Ciclismo		Categoría:				
		Camping		Patrimonio de la Humanidad:				
		Escalada en Hielo		Patrimonio del Ecuador:				
		Escalada en Roca						
		Esquí sobre hielo						
		Motocross						
		Parapente						
		Pesca de Altura						
		Pesca Submarina						
		Puenting						
		Sandboard						
	DEPORTES ACUÁTICOS	Buceo		6.- ESTADO DE CONSERVACIÓN DEL ENTORNO				
		Canotaje		ALTERADO	NO ALTERADO X	EN PROCESO		
		Esquí Acuático		DETERIORADO	CONSERVADO	DE DETERIORO		
		Kayak		TIPO DE TURISMO QUE SE REALIZA				
		Motonáutica		TURISMO DE NATURALEZA	x	TURISMO ECOLÓGICO	x	
Natación			TURISMO COMUNITARIO		TURISMO CULTURAL			
Pesca Deportiva			AGROTURISMO		TURISMO ARTÍSTICO			
Remo								
Tabla (Surfing)			TURISMO RELIGIOSO	x	OTROS			

7.- INFRAESTRUCTURA VIAL Y DE ACCESO

	TIPO	SUBTIPO	ESTADO DE LAS VÍAS			TRANSPORTE	FRECUENCIAS				TEMPORALIDAD DE ACCESO	
			B	R	M		DIARIA	SEMANAL	MENSUAL	EVENTUAL	DÍAS DEL AÑO	
A P O Y O	TERRESTRE	ASFALTADO				BUS	X				365	
		LASTRADO				AUTOMÓVIL	X					
		EMPEDRADO				4 X 4	X					
		SENDERO	x			TREN						
	ACUÁTICO	MARÍTIMO				BARCO						
						BOTE						
		FLUVIAL				CANOA						
						OTROS						
	AÉREO					AVIÓN						
						AVIONETA						
						HELICÓPTERO						
	RUTAS DE BUSES DESDE POBLACIONES CERCANAS											
	NOMBRE DE LA RUTA: Goaltal – Ibarra											
DESDE: Ibarra HASTA: Goaltal FRECUENCIA: Diaria DISTANCIA (Km): 75												

A
P
O
Y
O

8.- INFRAESTRUCTURA BÁSICA	DENTRO DEL RECURSO	FUERA DEL RECURSO	OBSERVACIONES: Fuente de información: Sr. Manuel Cisneros	
	AGUA	X		
	DESAGÜE			
	LUZ	X		
	TELÉFONO	X		
	ALCANTARILLADO			
	SEÑALIZACIÓN			
	OTRAS			
	PRECIO SI X NO ENTRADA LIBRE OTROS -----			
	9.- ASOCIACIÓN CON OTROS ATRACTIVOS NOMBRES: cascada ortiga DISTANCIA: 2 Km.			
	10.- DIFUSIÓN DEL ATRACTIVO		Certifico que los datos constantes en estas hojas son verídicos FIRMA: SUPERVISOR EVALUADOR	
	LOCAL	X		
	PROVINCIAL	X		
	NACIONAL			
	INTERNACIONAL			
OTROS				
11.ANEXOS				
RESULTADOS		REGISTRO FOTOGRÁFICO		
CALIDAD: 23puntos APOYO: 6 puntos SIGNIFICADO: 4puntos JERARQUÍA: II				

1.-DATOS GENERALES

ENCUESTADOR: Lady Bolaños - Diego Heredia

FICHA N°14

SUPERVISOR EVALUADOR: UPEC

NOMBRE DEL ATRACTIVO: Cascada Ortiga

FECHA: 14 Junio 2012

PROPIETARIO: Manuel Cisneros

CATEGORÍA: Sitio Natural

TIPO: Ríos

SUBTIPO: Cascadas

2.-UBICACIÓN

PROVINCIA: Carchi

LONGITUD: 10087819 E

LATITUD: 816777 N

CALLE: S/N

CANTÓN: Espejo

PARROQUIA: Goaltal

NUMERO: S/N

TRANSVERSAL: S/N

3.- CENTROS URBANOS MAS CERCANOS AL ATRACTIVO

NOMBRE DEL POBLADO: Gualchán

DISTANCIA (Km): 7km

NOMBRE DEL POBLADO:

DISTANCIA (Km):

4.- CARACTERÍSTICAS FÍSICAS DEL ATRACTIVO

ALTURA: 1857 m.s.n.m.

TEMPERATURA: 10°-13°

PRECIPITACIÓN PLUVIOMÉTRICA(mm3):1850

DESCRIPCIÓN:

Tiene 3 m de alto y 5m de ancho el agua de la cascada es cristalina y presenta un color transparente, la temperatura es de 10°C. La calidad del agua es muy buena, el contacto con la cascada y visitante es fácil ya que se puede bañar. La flora y la fauna es abundante donde se encuentra la cascada. Flora: bromelias (*Tillandsia* sp.), helechos (*Trie/romanes* sp), orquídeas, achira, palmito, gualte, palma, guayusa (*Hedyosmun cumbalense*). Fauna: guatín, ardilla (*Sciurus granatensis*), pava de monte (*Penélope montagnii*), lánaras, gallo de la peña (*Rupícola peruviana*), golondrinas (*Nothoprocta* sp.), mono machín, soche (*Mazama rutina*), armadillo (*Dasyopus novencinctus*), erizo, papagayos, tucán andino (*Andigena laminirostris*).

La cascada se encuentra dentro de un bosque secundario, rodeada de pendientes abruptas que sobrepasan el 70%. La vegetación que rodea a la cascada corresponde a ceja de montaña, la misma que se caracteriza por presentar climas de alta pluviosidad con variación de temperaturas y gran humedad ambiental lo que da como resultado una considerable cantidad de especies herbáceas y leñosas acompañadas de especies epífitas. Dicha vegetación es exuberante por las pocas especies de gran valor socio ambiental.

PARTICULARIDADES

Desde esta cascada se puede observar más cascadas que se encuentran en la parte más alta.

CALIDAD

VALOR INTRÍNSECO

C A L I D A D V A L O R E X T R I N S E C O	4.1.- USOS (ACTIVIDADES DESARROLLADAS DENTRO DEL RECURSO TURÍSTICO)		5.- ESTADO DE CONSERVACIÓN DEL ATRACTIVO								
	NATURALEZA	Observación de aves		ALTERADO NO ALTERADO X EN PROCESO							
		Observación de Fauna		DETERIORADO CONSERVADO X DE DETERIORO							
		Observación de Flora									
	DEPORTES AVENTURA	Alas Delta		5.1.-PATRIMONIO (Atractivos Culturales) Nombre: Fecha de Declaración: Categoría: Patrimonio de la Humanidad: Patrimonio del Ecuador:							
		Caminata	X								
		Caza									
		Ciclismo									
		Camping									
		Escalada en Hielo									
		Escalada en Roca	X								
		Esquí sobre hielo									
		Motocross									
		Parapente									
		Pesca de Altura									
		Pesca Submarina									
		Puenting									
		Sandboard									
				6.- ESTADO DE CONSERVACIÓN DEL ENTORNO							
				ALTERADO NO ALTERADO EN PROCESO DETERIORADO CONSERVADO X DE DETERIORO							
	DEPORTES ACUÁTICOS	Buceo		TIPO DE TURISMO QUE SE REALIZA							
		Canotaje									
		Esquí Acuático						TURISMO DE NATURALEZA	X	TURISMO ECOLÓGICO	X
		Kayak						TURISMO COMUNITARIO		TURISMO CULTURAL	
		Motonáutica						AGROTURISMO		TURISMO ARTÍSTICO	
		Natación									
		Pesca Deportiva									
Remo											
Tabla (Surfing)			TURISMO RELIGIOSO						OTROS		

7.- INFRAESTRUCTURA VIAL Y DE ACCESO

A P O Y O	TIPO	SUBTIPO	ESTADO DE LAS VÍAS			TRANSPORTE	FRECUENCIAS				TEMPORALIDAD DE ACCESO
			B	R	M		DIARIA	SEMANAL	MENSUAL	EVENTUAL	DÍAS DEL AÑO
	TERRESTRE	ASFALTADO				BUS					365
		LASTRADO				AUTOMÓVIL					
		EMPEDRADO				4 X 4					
		SENDERO	X			TREN					
	ACUÁTICO	MARÍTIMO				BARCO					
						BOTE					
		FLUVIAL				CANOA					
						OTROS					
	AÉREO					AVIÓN					
						AVIONETA					
						HELICÓPTERO					
	<p>RUTAS DE BUSES DESDE POBLACIONES CERCANAS</p> <p>NOMBRE DE LA RUTA: Ibarra - Goaltal</p> <p>DESDE: Ibarra HASTA: Goaltal FRECUENCIA: Diaria DISTANCIA (Km): 78</p>										

A
P
O
Y
O

8.- INFRAESTRUCTURA BÁSICA	DENTRO DEL RECURSO	FUERA DEL RECURSO	OBSERVACIONES: Fuente de información: Sr. Manuel Cisneros	
	AGUA			X
	DESAGÜE			X
	LUZ			X
	TELÉFONO			X
	ALCANTARILLADO			X
	SEÑALIZACIÓN			
	OTRAS			
	PRECIO SI ----- NO ENTRADA LIBRE X OTROS -----			
	9.- ASOCIACIÓN CON OTROS ATRACTIVOS NOMBRES: finca integral el cielo azul DISTANCIA:			
10.- DIFUSIÓN DEL ATRACTIVO		Certifico que los datos constantes en estas hojas son verídicos FIRMA: SUPERVISOR EVALUADOR		
LOCAL	X			
PROVINCIAL	X			
NACIONAL				
INTERNACIONAL				
OTROS				
11.ANEXOS				
RESULTADOS		REGISTRO FOTOGRÁFICO		
CALIDAD: 37 puntos APOYO: 14 puntos SIGNIFICADO: 5 puntos JERARQUÍA: III				

1.-DATOS GENERALES

ENCUESTADOR: Lady Bolaños, Diego Heredia

FICHA Nro. 15

SUPERVISOR EVALUADOR: UPEC

NOMBRE DEL ATRACTIVO: Cascada " El Simio"

FECHA: 19 Mayo 2012

PROPIETARIO: Sr. Segundo Muses

CATEGORÍA: Sitios Naturales

TIPO: Ríos

SUBTIPO: Cascadas

2.-UBICACIÓN

PROVINCIA: Carchi

LONGITUD: 10086893 E

LATITUD: 812528 N

CALLE: S/N

CANTÓN: Espejo

PARROQUIA: El Goaltal

NUMERO: S/N

TRANSVERSAL: S/N

3.- CENTROS URBANOS MAS CERCANOS AL ATRACTIVO

NOMBRE DEL POBLADO: Gualchán

DISTANCIA (Km): 4

NOMBRE DEL POBLADO: Lita

DISTANCIA (Km): 37

4.- CARACTERÍSTICAS FÍSICAS DEL ATRACTIVO

ALTURA: 1183 msnm

TEMPERATURA: 19° -20°

PRECIPITACIÓN PLUVIOMÉTRICA(mm3): 1000– 2000

DESCRIPCIÓN.- Tiene una altura de 5.63 m y 3.98 m de ancho, el agua es cristalina por la humedad que posee en sus alrededores y por el oxígeno que tiene la cascada.

Se la llama la cascada del Simio porque tiene en la parte central una cara de mono que se forma por la estructura rocosa de la cascada.

En flora podemos encontrar: yarumbo, cedro, helechos, murciélago, bromelias, etc.

En fauna: ardillas, pájaros, iguanas, armadillos, culebras, gallos, de peña, pava de monte, etc.

PARTICULARIDADES.- Por la caída que tiene la cascada se ha formado un vado que su diámetro mide 2.90m. También se puede realizar turismo de aventura en el río que desemboca la cascada.


CALIDAD

VALOR INTRÍNSECO

C A L I D A D V A L O R E X T R I N S E C O	4.1.- USOS (ACTIVIDADES DESARROLLADAS DENTRO DEL RECURSO TURÍSTICO)			5.- ESTADO DE CONSERVACIÓN DEL ATRACTIVO			
	NATURALEZA	Observación de aves		ALTERADO	NO ALTERADO	EN PROCESO X	
		Observación de Fauna	X	DETERIORADO	CONSERVADO	DE DETERIORO	
		Observación de Flora	X				
	DEPORTES AVENTURA	Alas Delta		5.1.-PATRIMONIO (Atractivos Culturales)			
		Caminata	X	Nombre:			
		Caza		Fecha de Declaración:			
		Ciclismo		Categoría:			
		Camping		Patrimonio de la Humanidad:			
		Escalada en Hielo		Patrimonio del Ecuador:			
		Escalada en Roca					
		Esquí sobre hielo					
		Motocross					
		Parapente					
		Pesca de Altura					
		Pesca Submarina					
		Puenting					
	Sandboard						
	DEPORTES ACUÁTICOS	Buceo		6.- ESTADO DE CONSERVACIÓN DEL ENTORNO			
		Canotaje		ALTERADO	NO ALTERADO	EN PROCESO	
Esquí Acuático			DETERIORADO	CONSERVADO X	DE DETERIORO		
Kayak			TIPO DE TURISMO QUE SE REALIZA				
Motonáutica			TURISMO DE NATURALEZA	X	TURISMO ECOLÓGICO		
Natación			TURISMO COMUNITARIO		TURISMO CULTURAL		
Pesca Deportiva			AGROTURISMO		TURISMO ARTÍSTICO		
Remo							
Tabla (Surfing)			TURISMO RELIGIOSO		OTROS		

7.- INFRAESTRUCTURA VIAL Y DE ACCESO

	TIPO	SUBTIPO	ESTADO DE LAS VÍAS			TRANSPORTE	FRECUENCIAS				TEMPORALIDAD DE ACCESO	
			B	R	M		DIARIA	SEMANAL	MENSUAL	EVENTUAL	DÍAS DEL AÑO	
A P O Y O	TERRESTRE	ASFALTADO				BUS	X				365 días	
		LASTRADO		X		AUTOMÓVIL	X					
		EMPEDRADO				4 X 4						
		SENDERO		X		TREN						
	ACUÁTICO	MARÍTIMO				BARCO						
						BOTE						
		FLUVIAL				CANOA						
						OTROS						
	AÉREO					AVIÓN						
						AVIONETA						
						HELICÓPTERO						
	RUTAS DE BUSES DESDE POBLACIONES CERCANAS											
	NOMBRE DE LA RUTA: Ibarra – Espejo N° 2											
DESDE: Ibarra HASTA: El Espejo N° 2 FRECUENCIA: Diaria DISTANCIA (Km): 82												

A P O Y O	8.- INFRAESTRUCTURA BÁSICA		DENTRO DEL RECURSO	FUERA DEL RECURSO	OBSERVACIONES: Fuente de información Investigación de campo. (Sr. Aida)
	AGUA			X	
	DESAGÜE				
	LUZ				
	TELÉFONO				
	ALCANTARILLADO				
	SEÑALIZACIÓN				
	OTRAS				
	PRECIO SI ----- NO ----- ENTRADA LIBRE X OTROS -----				
	9.- ASOCIACIÓN CON OTROS ATRACTIVOS NOMBRES: Cascada "La Cumbe" DISTANCIA: 50 m				
	10.- DIFUSIÓN DEL ATRACTIVO			Certifico que los datos constantes en estas hojas son verídicos FIRMA: SUPERVISOR EVALUADOR	
	LOCAL		X		
	PROVINCIAL				
	NACIONAL				
	INTERNACIONAL				
OTROS					
11.ANEXOS					
RESULTADOS			REGISTRO FOTOGRÁFICO		
CALIDAD:22 puntos APOYO: 6 puntos SIGNIFICADO: 2 puntos JERARQUÍA: I					

1.-DATOS GENERALES

ENCUESTADOR: Lady Bolaños, Diego Heredia

FICHA Nro. 16

SUPERVISOR EVALUADOR: UPEC

NOMBRE DEL ATRACTIVO: Cascada Escalera

FECHA: 19 Mayo 2012

PROPIETARIO:

CATEGORÍA: Sitios Naturales

TIPO: Ríos

SUBTIPO: Cascadas

2.-UBICACIÓN

PROVINCIA: Carchi

CALLE: S/N

LONGITUD: 10088898 E

CANTÓN: Espejo

NUMERO: S/N

LATITUD: 814930 N

PARROQUIA: El Goaltal

TRANSVERSAL: S/N

3.- CENTROS URBANOS MAS CERCANOS AL ATRACTIVO

NOMBRE DEL POBLADO: Gualchán

DISTANCIA (Km): 4

NOMBRE DEL POBLADO: Lita

DISTANCIA (Km): 37

4.- CARACTERÍSTICAS FÍSICAS DEL ATRACTIVO

ALTURA: 1295 msnm

TEMPERATURA: 19° -20°

PRECIPITACIÓN PLUVIOMÉTRICA(mm3): 1000 – 2000

DESCRIPCIÓN

Se encuentra dentro de la finca coronel.

PARTICULARIDADES.- Por la caída que tiene la cascada se ha formado un vado que su diámetro mide 2.90m. También se puede realizar turismo de aventura en el río que desemboca la cascada.

CALIDAD

VALOR INTRÍNSECO

C A L I D A D V A L O R E X T R I N S E C O	4.1.- USOS (ACTIVIDADES DESARROLLADAS DENTRO DEL RECURSO TURÍSTICO)		5.- ESTADO DE CONSERVACIÓN DEL ATRACTIVO			
	NATURALEZA	Observación de aves		ALTERADO	NO ALTERADO	EN PROCESO X
		Observación de Fauna	X			
		Observación de Flora	X	DETERIORADO	CONSERVADO	DE DETERIORO
	DEPORTES AVENTURA	Alas Delta		5.1.-PATRIMONIO (Atractivos Culturales)		
		Caminata	X	Nombre:		
		Caza		Fecha de Declaración:		
		Ciclismo		Categoría:		
		Camping		Patrimonio de la Humanidad:		
		Escalada en Hielo		Patrimonio del Ecuador:		
		Escalada en Roca				
		Esquí sobre hielo				
		Motocross				
		Parapente				
		Pesca de Altura				
		Pesca Submarina				
		Puenting				
	Sandboard					
	DEPORTES ACUÁTICOS	Buceo		6.- ESTADO DE CONSERVACIÓN DEL ENTORNO		
		Canotaje		ALTERADO	NO ALTERADO	EN PROCESO
Esquí Acuático			DETERIORADO	CONSERVADO X	DE DETERIORO	
Kayak			TIPO DE TURISMO QUE SE REALIZA			
Motonáutica			TURISMO DE NATURALEZA	X	TURISMO ECOLÓGICO	
Natación			TURISMO COMUNITARIO		TURISMO CULTURAL	
Pesca Deportiva			AGROTURISMO		TURISMO ARTÍSTICO	
Remo						
Tabla (Surfing)			TURISMO RELIGIOSO		OTROS	

7.- INFRAESTRUCTURA VIAL Y DE ACCESO

	TIPO	SUBTIPO	ESTADO DE LAS VÍAS			TRANSPORTE	FRECUENCIAS				TEMPORALIDAD DE ACCESO	
			B	R	M		DIARIA	SEMANAL	MENSUAL	EVENTUAL	DÍAS DEL AÑO	
A P O Y O	TERRESTRE	ASFALTADO				BUS	X				365 días	
		LASTRADO		X		AUTOMÓVIL	X					
		EMPEDRADO				4 X 4						
		SENDERO		X		TREN						
	ACUÁTICO	MARÍTIMO				BARCO						
						BOTE						
		FLUVIAL				CANOA						
						OTROS						
	AÉREO					AVIÓN						
						AVIONETA						
						HELICÓPTERO						
	RUTAS DE BUSES DESDE POBLACIONES CERCANAS											
	NOMBRE DE LA RUTA: Ibarra – Espejo N° 2											
DESDE: Ibarra HASTA: El Espejo N° 2 FRECUENCIA: Diaria DISTANCIA (Km): 82												

A
P
O
Y
O

8.- INFRAESTRUCTURA BÁSICA	DENTRO DEL RECURSO	FUERA DEL RECURSO	OBSERVACIONES: Fuente de información Investigación de campo. (Sr. Aida)	
	AGUA			X
	DESAGÜE			
	LUZ			
	TELÉFONO			
	ALCANTARILLADO			
	SEÑALIZACIÓN			
	OTRAS			
	PRECIO			
	SI ----- NO ----- ENTRADA LIBRE X OTROS -----			
	9.- ASOCIACIÓN CON OTROS ATRACTIVOS			
	NOMBRES: Cascada "La Cumbe"		DISTANCIA: 50 m	
	10.- DIFUSIÓN DEL ATRACTIVO		Certifico que los datos constantes en estas hojas son verídicos FIRMA: SUPERVISOR EVALUADOR	
	LOCAL	X		
	PROVINCIAL			
NACIONAL				
INTERNACIONAL				
OTROS				
11.ANEXOS				
RESULTADOS		REGISTRO FOTOGRÁFICO		
CALIDAD:22 puntos APOYO: 7 puntos SIGNIFICADO: 2 puntos JERARQUÍA: II				

1.-DATOS GENERALES

ENCUESTADOR: Lady Bolaños, Diego Heredia

FICHA Nro. 17

SUPERVISOR EVALUADOR: UPEC

NOMBRE DEL ATRACTIVO: Cascada el Tobogán

FECHA: 19 Mayo 2012

PROPIETARIO: Sr. Alejandro Méndez

CATEGORÍA: Sitio Natural

TIPO: Ríos

SUBTIPO: Cascada

2.-UBICACIÓN

PROVINCIA: Carchi

LONGITUD: 10087300 E

LATITUD: 811620 N

CALLE: S/N

CANTÓN: Espejo

PARROQUIA: El Goaltal

NUMERO: S/N

TRANSVERSAL: S/N

3.- CENTROS URBANOS MAS CERCANOS AL ATRACTIVO

NOMBRE DEL POBLADO: Gualchán

DISTANCIA (Km): 2

NOMBRE DEL POBLADO: Lita

DISTANCIA (Km): 40

4.- CARACTERÍSTICAS FÍSICAS DEL ATRACTIVO

ALTURA: 1152msnm

TEMPERATURA: 14°

PRECIPITACIÓN PLUVIOMÉTRICA(mm3): 1500 -1700

DESCRIPCIÓN.- Tiene 14 m de largo y de 3 a 4 m de ancho.

La cascada presenta un color oscuro, la calidad de agua no es muy buena. Se encuentra en un bosque secundario rodeado de una pendiente de 90°, la vegetación contiene una gran humedad existiendo especies de plantas herbáceas y leñosas.

En flora encontramos: bromelias, helechos gigantes, papa blanca, orquídeas, achira, musgos, entre otras.

En fauna: ardillas, culebras, mariposas, loros, pájaros, armadillos, etc.

PARTICULARIDADES.- la cascada tiene dos saltos de agua donde se puede realizar caminatas, cabalgatas, y en el río se puede practicar turismo de aventura.

Por la fuerte caída que presenta la cascada se forman dos vados naturales, la cual se desciende por un sendero y se une con otra quebrada.

CALIDAD

VALOR INTRÍNSECO

C A L I D A D V A L O R E X T R I N S E C O	4.1.- USOS (ACTIVIDADES DESARROLLADAS DENTRO DEL RECURSO TURÍSTICO)		5.- ESTADO DE CONSERVACIÓN DEL ATRACTIVO			
	NATURALEZA	Observación de aves		ALTERADO	NO ALTERADO	EN PROCESO X
		Observación de Fauna	X			
		Observación de Flora	X	DETERIORADO	CONSERVADO	DE DETERIORO
	DEPORTES AVENTURA	Alas Delta		5.1.-PATRIMONIO (Atractivos Culturales)		
		Caminata	X	Nombre:		
		Caza		Fecha de Declaración:		
		Ciclismo		Categoría:		
		Camping		Patrimonio de la Humanidad:		
		Escalada en Hielo		Patrimonio del Ecuador:		
		Escalada en Roca				
		Esquí sobre hielo				
		Motocross				
		Parapente				
		Pesca de Altura				
		Pesca Submarina				
		Puenting				
	Sandboard					
	DEPORTES ACUÁTICOS	Buceo		6.- ESTADO DE CONSERVACIÓN DEL ENTORNO		
		Canotaje		ALTERADO	NO ALTERADO	EN PROCESO
Esquí Acuático			DETERIORADO	CONSERVADO X	DE DETERIORO	
Kayak			TIPO DE TURISMO QUE SE REALIZA			
Motonáutica			TURISMO DE NATURALEZA	X	TURISMO ECOLÓGICO	
Natación			TURISMO COMUNITARIO		TURISMO CULTURAL	
Pesca Deportiva			AGROTURISMO		TURISMO ARTÍSTICO	
Remo						
Tabla (Surfing)			TURISMO RELIGIOSO		OTROS	

7.- INFRAESTRUCTURA VIAL Y DE ACCESO

A P O Y O	TIPO	SUBTIPO	ESTADO DE LAS VÍAS			TRANSPORTE	FRECUENCIAS				TEMPORALIDAD DE ACCESO
			B	R	M		DIARIA	SEMANAL	MENSUAL	EVENTUAL	DÍAS DEL AÑO
	TERRESTRE	ASFALTADO				BUS	X				365 días
		LASTRADO		X		AUTOMÓVIL	X				
		EMPEDRADO				4 X 4					
		SENDERO		X		TREN					
	ACUÁTICO	MARÍTIMO				BARCO					
						BOTE					
		FLUVIAL				CANOA					
						OTROS					
AÉREO					AVIÓN						
					AVIONETA						
					HELICÓPTERO						
<p>RUTAS DE BUSES DESDE POBLACIONES CERCANAS</p> <p>NOMBRE DE LA RUTA: Ibarra – Las Juntas</p> <p>DESDE: Ibarra HASTA: Espejo N° 2 FRECUENCIA: Diaria DISTANCIA (Km): 75</p>											

A
P
O
Y
O

8.- INFRAESTRUCTURA BÁSICA	DENTRO DEL RECURSO	FUERA DEL RECURSO	OBSERVACIONES: Fuente de información Investigación de campo. (Sr. Aida)	
	AGUA			X
	DESAGÜE			X
	LUZ			X
	TELÉFONO			
	ALCANTARILLADO			X
	SEÑALIZACIÓN			
	OTRAS			
	PRECIO			
	SI ----- NO ----- ENTRADA LIBRE ----- OTROS -----			
9.- ASOCIACIÓN CON OTROS ATRACTIVOS				
NOMBRES: Cascada "El Manantial"		DISTANCIA: 10 m		
10.- DIFUSIÓN DEL ATRACTIVO		Certifico que los datos constantes en estas hojas son verídicos		
LOCAL		X	FIRMA: SUPERVISOR EVALUADOR	
PROVINCIAL				
NACIONAL				
INTERNACIONAL				
OTROS				
11.ANEXOS				
RESULTADOS		REGISTRO FOTOGRÁFICO		
CALIDAD: 22 puntos APOYO: 6 puntos SIGNIFICADO: 2 puntos JERARQUÍA: II				

1.-DATOS GENERALES

ENCUESTADOR: Lady Bolaños, Diego Heredia

FICHA Nro. 18

SUPERVISOR EVALUADOR: UPEC

NOMBRE DEL ATRACTIVO: Cascada "La Cumbe"

FECHA: 19 Mayo 2012

PROPIETARIO: Segundo Meneses

CATEGORÍA: Sitio Natural

TIPO: Ríos

SUBTIPO: Cascada

2.-UBICACIÓN

PROVINCIA: Carchi

LONGITUD: 10086872 E

LATITUD: 812521 N

CALLE: S/N

CANTÓN: Espejo

PARROQUIA: El Goaltal

NUMERO: S/N

TRANSVERSAL: S/N

3.- CENTROS URBANOS MAS CERCANOS AL ATRACTIVO

NOMBRE DEL POBLADO: Gualchán

DISTANCIA (Km): 2

NOMBRE DEL POBLADO: Lita

DISTANCIA (Km): 35

4.- CARACTERÍSTICAS FÍSICAS DEL ATRACTIVO

ALTURA: 1203 msnm

TEMPERATURA: 19° - 24°

PRECIPITACIÓN PLUVIOMÉTRICA(mm3): 100-200

DESCRIPCIÓN.- Tiene 19,16 m de altura y 8,50 m de ancho.

El agua de la cascada es cristalina y presenta un color transparente, la calidad de agua es muy buena.

Se encuentra en un bosque secundario rodeado de pendientes de 80 ° - 90 °, la vegetación corresponde a ceja de montaña con especies herbáceas y leñosas. Presenta una sola caída y dos saltos de agua.

Flora: Helechos, musgos, palmito, platanillos, bromelias, rampira, etc.

Fauna: Gavilanes, gallinazos, pías, patitos de agua, etc.

PARTICULARIDADES.- Por la fuerte caída del agua se ha formado un vado natural de 4.53m de largo, 3.8m de ancho y 25cm de profundidad, al cual se accede descendiendo por un sendero.

Se puede realizar ecoturismo, turismo de aventura, caminata y tomar fotografías.


CALIDAD

VALOR INTRÍNSECO

C A L I D A D V A L O R E X T R I N S E C O	4.1.- USOS (ACTIVIDADES DESARROLLADAS DENTRO DEL RECURSO TURÍSTICO)			5.- ESTADO DE CONSERVACIÓN DEL ATRACTIVO							
	NATURALEZA	Observación de aves		ALTERADO	NO ALTERADO	EN PROCESO X					
		Observación de Fauna	X	DETERIORADO	CONSERVADO	DE DETERIORO					
		Observación de Flora	X								
	DEPORTES AVENTURA	Alas Delta		5.1.-PATRIMONIO (Atractivos Culturales) Nombre: Fecha de Declaración: Categoría: Patrimonio de la Humanidad: Patrimonio del Ecuador:							
		Caminata	X								
		Caza									
		Ciclismo									
		Camping									
		Escalada en Hielo									
		Escalada en Roca									
		Esquí sobre hielo									
		Motocross									
		Parapente									
	DEPORTES ACUÁTICOS	Pesca de Altura		6.- ESTADO DE CONSERVACIÓN DEL ENTORNO							
		Pesca Submarina									
		Puenting									
		Sandboard									
		Buceo						ALTERADO	NO ALTERADO	EN PROCESO	
		Canotaje						DETERIORADO	CONSERVADO X	DE DETERIORO	
DEPORTES ACUÁTICOS	Esquí Acuático		TIPO DE TURISMO QUE SE REALIZA								
	Kayak		TURISMO DE NATURALEZA	X	TURISMO ECOLÓGICO						
	Motonáutica		TURISMO COMUNITARIO		TURISMO CULTURAL						
	Natación		AGROTURISMO		TURISMO ARTÍSTICO						
	Pesca Deportiva										
	Remo										
	Tabla (Surfing)		TURISMO RELIGIOSO		OTROS						

7.- INFRAESTRUCTURA VIAL Y DE ACCESO

	TIPO	SUBTIPO	ESTADO DE LAS VÍAS			TRANSPORTE	FRECUENCIAS				TEMPORALIDAD DE ACCESO
			B	R	M		DIARIA	SEMANAL	MENSUAL	EVENTUAL	DÍAS DEL AÑO
A P O Y O	TERRESTRE	ASFALTADO				BUS	X				365 días
		LASTRADO		X		AUTOMÓVIL	X				
		EMPEDRADO				4 X 4					
		SENDERO		X		TREN					
	ACUÁTICO	MARÍTIMO				BARCO					
						BOTE					
		FLUVIAL				CANOA					
						OTROS					
	AÉREO					AVIÓN					
						AVIONETA					
						HELICÓPTERO					
	<p>RUTAS DE BUSES DESDE POBLACIONES CERCANAS</p> <p>NOMBRE DE LA RUTA: Ibarra – Las Juntas</p> <p>DESDE: Ibarra HASTA: Espejo 2 FRECUENCIA: Diaria DISTANCIA (Km):82</p>										

A P O Y O	8.- INFRAESTRUCTURA BÁSICA	DENTRO DEL RECURSO	FUERA DEL RECURSO	OBSERVACIONES: Fuente de información Investigación de campo. (Sra. Aida)
	AGUA		X	
	DESAGÜE		X	
	LUZ		X	
	TELÉFONO			
	ALCANTARILLADO		X	
	SEÑALIZACIÓN			
	OTRAS			
	PRECIO SI ----- NO ----- ENTRADA LIBRE ----- OTROS -----			
	9.- ASOCIACIÓN CON OTROS ATRACTIVOS NOMBRES: Cascada "El Simio" DISTANCIA: 10 m			
	10.- DIFUSIÓN DEL ATRACTIVO		Certifico que los datos constantes en estas hojas son verídicos	
	LOCAL	X FIRMA: SUPERVISOR EVALUADOR	
	PROVINCIAL			
	NACIONAL			
	INTERNACIONAL			
OTROS				
11.ANEXOS				
RESULTADOS		REGISTRO FOTOGRÁFICO		
CALIDAD: 22 puntos APOYO: 6 puntos SIGNIFICADO: 2 puntos JERARQUÍA: II				

1.-DATOS GENERALES

ENCUESTADOR: Lady Bolaños, Diego Heredia

FICHA Nro. 19

SUPERVISOR EVALUADOR: UPEC

NOMBRE DEL ATRACTIVO: Cascada "El Manantial"

FECHA: 19 Mayo 2012

PROPIETARIO: Sr. Alejandro Méndez

CATEGORÍA: Sitio Natural

TIPO: Ríos

SUBTIPO: Cascada

2.-UBICACIÓN

PROVINCIA: Carchi

LONGITUD: 10087258 E

LATITUD: 811642 N

CALLE: S/N

CANTÓN: Espejo

PARROQUIA: El Goaltal

NUMERO: S/N

TRANSVERSAL: S/N

3.- CENTROS URBANOS MAS CERCANOS AL ATRACTIVO

NOMBRE DEL POBLADO: Gualchán

DISTANCIA (Km): 2 km

NOMBRE DEL POBLADO: Lita

DISTANCIA (Km): 40 km

4.- CARACTERÍSTICAS FÍSICAS DEL ATRACTIVO

ALTURA: 1131 msnm

TEMPERATURA: 14° -15°

PRECIPITACIÓN PLUVIOMÉTRICA(mm3): 100 – 200

DESCRIPCIÓN.- Mide 12 m de largo y 3 m de ancho, presenta un color oscuro, la calidad de agua no es muy buena.

La cascada se encuentra en un bosque secundario, rodeado de una pendiente de 90°, la vegetación contiene gran humedad existiendo plantas herbáceas y leñosas.

Tiene 2 saltos de agua.

Flora: Existen bromelias, helechos gigantes, papa blanca, orquídeas, achira, musgos, entre otras.

Fauna: Existen ardillas, culebras, mariposas, loros, pájaros, armadillos y muchos animales más.

PARTICULARIDADES.- Por la fuerte caída que presenta la cascada se forman dos vados naturales, la cual se desciende por un sendero y se une con otra quebrada S.N.

CALIDAD

VALOR INTRÍNSECO

C A L I D A D V A L O R E X T R I N S E C O	4.1.- USOS (ACTIVIDADES DESARROLLADAS DENTRO DEL RECURSO TURÍSTICO)		5.- ESTADO DE CONSERVACIÓN DEL ATRACTIVO					
	NATURALEZA	Observación de aves		ALTERADO	NO ALTERADO	EN PROCESO X		
		Observación de Fauna	X					
		Observación de Flora	X	DETERIORADO	CONSERVADO	DE DETERIORO		
	DEPORTES AVENTURA	Alas Delta		5.1.-PATRIMONIO (Atractivos Culturales) Nombre: Fecha de Declaración: Categoría: Patrimonio de la Humanidad: Patrimonio del Ecuador:				
		Caminata	X					
		Caza						
		Ciclismo						
		Camping						
		Escalada en Hielo						
		Escalada en Roca						
		Esquí sobre hielo						
		Motocross						
		Parapente						
		Pesca de Altura						
		Pesca Submarina						
		Puenting						
	Sandboard							
	6.- ESTADO DE CONSERVACIÓN DEL ENTORNO			ALTERADO	NO ALTERADO	EN PROCESO		
				DETERIORADO	CONSERVADO X	DE DETERIORO		
	DEPORTES ACUÁTICOS	Buceo		TIPO DE TURISMO QUE SE REALIZA				
		Canotaje						
		Esquí Acuático					TURISMO DE NATURALEZA	X
Kayak			TURISMO COMUNITARIO					TURISMO CULTURAL
Motonáutica			AGROTURISMO					TURISMO ARTÍSTICO
Natación								
Pesca Deportiva								
Remo								
Tabla (Surfing)		TURISMO RELIGIOSO		OTROS				

7.- INFRAESTRUCTURA VIAL Y DE ACCESO

	TIPO	SUBTIPO	ESTADO DE LAS VÍAS			TRANSPORTE	FRECUENCIAS				TEMPORALIDAD DE ACCESO
			B	R	M		DIARIA	SEMANAL	MENSUAL	EVENTUAL	DÍAS DEL AÑO
A P O Y O	TERRESTRE	ASFALTADO				BUS	X				365 días
		LASTRADO		X		AUTOMÓVIL	X				
		EMPEDRADO				4 X 4					
		SENDERO		X		TREN					
	ACUÁTICO	MARÍTIMO				BARCO					
						BOTE					
		FLUVIAL				CANOA					
						OTROS					
	AÉREO					AVIÓN					
						AVIONETA					
						HELICÓPTERO					
	RUTAS DE BUSES DESDE POBLACIONES CERCANAS NOMBRE DE LA RUTA: Ibarra – Las Juntas DESDE: Ibarra HASTA: Espejo N° 2 FRECUENCIA: Diaria DISTANCIA (Km): 75										

A
P
O
Y
O

8.- INFRAESTRUCTURA BÁSICA	DENTRO DEL RECURSO		FUERA DEL RECURSO		OBSERVACIONES: Fuente de información Investigación de campo. (Sra. Aida)	
			X			
			X			
			X			
			X			
	PRECIO					
	SI ----- NO ----- ENTRADA LIBRE ----- OTROS -----					
	9.- ASOCIACIÓN CON OTROS ATRACTIVOS					
	NOMBRES: Cascada "El Tobogán"			DISTANCIA: 50 m		
	10.- DIFUSIÓN DEL ATRACTIVO			Certifico que los datos constantes en estas hojas son verídicos FIRMA: SUPERVISOR EVALUADOR		
	LOCAL		X			
	PROVINCIAL					
	NACIONAL					
INTERNACIONAL						
OTROS						
11.ANEXOS						
RESULTADOS			REGISTRO FOTOGRÁFICO			
<p>CALIDAD: 22 puntos</p> <p>APOYO: 6 puntos</p> <p>SIGNIFICADO: 2 puntos</p> <p>JERARQUÍA: II</p>						

1.-DATOS GENERALES

ENCUESTADOR: Lady Bolaños - Diego Heredia

FICHA N°20

SUPERVISOR EVALUADOR: UPEC

NOMBRE DEL ATRACTIVO: Cascada Santa Rosa

FECHA: 14 Junio 2012

PROPIETARIO: Manuel Cisneros

CATEGORÍA: Sitio Natural

TIPO: Ríos

TIPO: Cascadas

2.-UBICACIÓN

PROVINCIA: Carchi

LONGITUD:10087798 E

LATITUD: 816794 N

CALLE: S/N

CANTÓN: Espejo

PARROQUIA: Goaltal

NUMERO: S/N

TRANSVERSAL: S/N

3.- CENTROS URBANOS MAS CERCANOS AL ATRACTIVO

NOMBRE DEL POBLADO: Gualchán

DISTANCIA (Km): 6

NOMBRE DEL POBLADO: Salinas

DISTANCIA (Km): 54

4.- CARACTERÍSTICAS FÍSICAS DEL ATRACTIVO

ALTURA: 1870 m.s.n.m. TEMPERATURA: 15-18 PRECIPITACIÓN PLUVIOMÉTRICA(mm3):2500

DESCRIPCIÓN:

La caída de esta cascada es rocosa que se ha erosionado por la fuerza del agua por lo que ha formado pequeños picos. El bosque que la rodea presenta una exuberante vegetación en donde habitan grandes animales como el oso andino, el puma; aves de vistosos colores como los tucanes, tragones y colibríes. Los mamíferos que hacen sus madrigueras en las raíces de árboles y quebradillas. También son numerosos los insectos como los coleópteros, chinches, entre otros que se mimetizan con musgos y troncos. Los bosques que forma esta zona son primarios y secundarios los mismos mantienen las condiciones climáticas del sector por lo que el clima es Ecuatorial mesotérmico semihúmedo. Las pendientes son fuertes, permitiendo que la capa boscosa se mantenga para poder disfrutar de estos atractivos.

Flora: canelo (*Ocoíea sp.*), cedro (*Cedrela montana*), sangre de drago (*Crotón sp.*), pate gallo (*Shefflera sp.*), guarumbo (*Cecrop/a pe/tata*), bromelias (*Guzmania sp.*), helechos (*Anthurium carchiense*, *Asplenium monanthes*), orquídeas (*Elleanthus tovarensis*, *Epidendrum gastropodium*, achira (*Canna glauca*), pumamaqui (*Oreopanax confusum*), palmito (*Chamaerops humilis*), guante (*Wettinia quinaría*), palma (*Cemxylon quind/uense*), guayusa (*Hedyosmun cumbalense*),.

Fauna: vampiro (*Desmodus rotunóus*), mate (*Eira barbara*), armadillo (*Das/pus novencíctus*), erizo (*Coendou rothschildí*), olingo (*Nasua nasua*), puma (*Felis concolor*), guatín (*Dasyprocta punctata*, *D. fuliginosa*), ardilla (*Sciurus granatensis*), pava de monte (*Chamaepetes goudotil*, *Penelope montagnii*), lánaras (*Dyglossa cyanea*, *Euphonia xantogastherjangara vassori*, *Tangara arthus*, *Tangara vitriolina*), gallo de la peña (*Rupícola peruviana*), golondrinas (*Nothiochelidon cyanoleuca*).

PARTICULARIDADES

El agua que presenta la cascada es transparente sin turbiedad, con 10º


CALIDAD

VALOR INTRÍNSECO

C A L I D A D V A L O R E X T R I N S E C O	4.1.- USOS (ACTIVIDADES DESARROLLADAS DENTRO DEL RECURSO TURÍSTICO)		5.- ESTADO DE CONSERVACIÓN DEL ATRACTIVO								
	NATURALEZA	Observación de aves		ALTERADO	NO ALTERADO X	EN PROCESO					
		Observación de Fauna									
		Observación de Flora		DETERIORADO	CONSERVADO X	DE DETERIORO					
	DEPORTES AVENTURA	Alas Delta		5.1.-PATRIMONIO (Atractivos Culturales) Nombre: Fecha de Declaración: Categoría: Patrimonio de la Humanidad: Patrimonio del Ecuador:							
		Caminata	X								
		Caza									
		Ciclismo									
		Camping									
		Escalada en Hielo									
		Escalada en Roca	X								
		Esquí sobre hielo									
		Motocross									
		Parapente									
		Pesca de Altura									
		Pesca Submarina									
		Puenting									
		Sandboard									
				6.- ESTADO DE CONSERVACIÓN DEL ENTORNO							
	DEPORTES ACUÁTICOS	Buceo		ALTERADO NO ALTERADO EN PROCESO DETERIORADO CONSERVADO X DE DETERIORO							
		Canotaje									
		Esquí Acuático						TIPO DE TURISMO QUE SE REALIZA			
		Kayak						TURISMO DE NATURALEZA	X	TURISMO ECOLÓGICO	X
		Motonáutica						TURISMO COMUNITARIO		TURISMO CULTURAL	
		Natación						AGROTURISMO		TURISMO ARTÍSTICO	
		Pesca Deportiva									
		Remo									
Tabla (Surfing)		TURISMO RELIGIOSO		OTROS							

7.- INFRAESTRUCTURA VIAL Y DE ACCESO

	TIPO	SUBTIPO	ESTADO DE LAS VÍAS			TRANSPORTE	FRECUENCIAS				TEMPORALIDAD DE ACCESO
			B	R	M		DIARIA	SEMANAL	MENSUAL	EVENTUAL	DÍAS DEL AÑO
A P O Y O	TERRESTRE	ASFALTADO				BUS					365
		LASTRADO				AUTOMÓVIL					
		EMPEDRADO				4 X 4					
		SENDERO	X			TREN					
	ACUÁTICO	MARÍTIMO				BARCO					
						BOTE					
		FLUVIAL				CANOA					
						OTROS					
	AÉREO					AVIÓN					
						AVIONETA					
						HELICÓPTERO					
	RUTAS DE BUSES DESDE POBLACIONES CERCANAS NOMBRE DE LA RUTA: Ibarra - Goaltal DESDE: Salinas HASTA: Goaltal FRECUENCIA: Diaria DISTANCIA (Km): 54										

A P O Y O	8.- INFRAESTRUCTURA BÁSICA	DENTRO DEL RECURSO	FUERA DEL RECURSO	OBSERVACIONES: Fuente de información: Sr. Manuel Cisneros
	AGUA		X	
	DESAGÜE		X	
	LUZ		X	
	TELÉFONO		X	
	ALCANTARILLADO		X	
	SEÑALIZACIÓN			
	OTRAS			
	PRECIO SI ----- NO ENTRADA LIBRE X OTROS -----			
	9.- ASOCIACIÓN CON OTROS ATRACTIVOS NOMBRES: finca integral el cielo azul DISTANCIA:			
	10.- DIFUSIÓN DEL ATRACTIVO			Certifico que los datos constantes en estas hojas son verídicos FIRMA: SUPERVISOR EVALUADOR
LOCAL		X		
PROVINCIAL		X		
NACIONAL				
INTERNACIONAL				
OTROS				
11.ANEXOS				
RESULTADOS		REGISTRO FOTOGRÁFICO		
CALIDAD: 22 puntos APOYO: 6 puntos SIGNIFICADO: 2 puntos JERARQUÍA: II				

1.-DATOS GENERALES

ENCUESTADOR: Lady Bolaños - Diego Heredia

FICHA Nº21

SUPERVISOR EVALUADOR: UPEC

NOMBRE DEL ATRACTIVO: Cascada Orquídea Bella

FECHA: 14 Junio 2012

PROPIETARIO: Manuel Cisneros

CATEGORÍA: Sitio Natural

TIPO: Ríos

SUBTIPO: Cascadas

2.-UBICACIÓN

PROVINCIA: Carchi

LONGITUD:10089241 N

LATITUD: 815456 E

CALLE: S/N

CANTÓN: Espejo

PARROQUIA: Goaltal

NUMERO: S/N

TRANSVERSAL: S/N

3.- CENTROS URBANOS MAS CERCANOS AL ATRACTIVO

NOMBRE DEL POBLADO: Las juntas

DISTANCIA (Km): 3.5

NOMBRE DEL POBLADO: Gualchán

DISTANCIA (Km): 13.9

4.- CARACTERÍSTICAS FÍSICAS DEL ATRACTIVO

ALTURA: 1060 m.s.n.m.

TEMPERATURA: 15°-18°

PRECIPITACIÓN PLUVIOMÉTRICA (mm3): 2500-3200

DESCRIPCIÓN:

Esta cascada se forma en una quebrada con paredes rocosas, rodeada de anturios, orquídeas, bromelias, rubiáceas palmito y especies o bosque secundario. En los alrededores se encuentran pastizales, cultivos y huertos frutales. Tiene pendientes moderadas Los suelos son franco arenosos superficiales con fertilidad baja, su relieve es ondulado. El clima es ecuatorial mesotérmico semi húmedo por lo que alberga una gran biodiversidad existiendo aves de vistosos colores como las lánaras, pequeños mamíferos como ratones y guatines serpientes e insectos vistosos que con su belleza hacen de esta cascada un atractivo muy llamativo.

Flora: (*Crotón sp*), pate gallo (*Sheff,era sp.*), guarumbo (*Cecrop/a peltata*) bromelias orquídeas (*Epidendrum gastropodium*), pumamaqui (*Oreopanax confusus*), palmito (*Chamaerops cylindrostachya*, *Pitcairnia spectabilis*, *Cecrop/a búllala*, *Columnea strigosa*, *Ocotea spp.*

Fauna: raposa (*Dide/phys marsupialis*), cabeza de mate (*Eira barbara*), armadillo (*Dasyprocta punctata*), ardilla (*Stíums granatensis*), lánaras (*Dyglossa cyanea*, *Euphoma xantogastherjangara vasson*, Tangara (*Tangara vitriollna*), golondrinas (*Nothiochelidon cyanoleuca*).

PARTICULARIDADES

Su caída forma un pequeño vado de 4 m de ancho, apto para la recreación, el descenso a la cascada es completamente a pie es un terreno lodoso y resbaladiza.


CALIDAD

VALOR INTRÍNSECO

C A L I D A D V A L O R E X T R I N S E C O	4.1.- USOS (ACTIVIDADES DESARROLLADAS DENTRO DEL RECURSO TURÍSTICO)			5.- ESTADO DE CONSERVACIÓN DEL ATRACTIVO							
	NATURALEZA	Observación de aves	X	ALTERADO	NO ALTERADO	EN PROCESO					
		Observación de Fauna	X	DETERIORADO	CONSERVADO	X	DE DETERIORO				
		Observación de Flora	X								
	DEPORTES AVENTURA	Alas Delta		5.1.-PATRIMONIO (Atractivos Culturales) Nombre: Fecha de Declaración: Categoría: Patrimonio de la Humanidad: Patrimonio del Ecuador:							
		Caminata	X								
		Caza									
		Ciclismo									
		Camping									
		Escalada en Hielo									
		Escalada en Roca									
		Esquí sobre hielo									
		Motocross									
		Parapente									
		Pesca de Altura									
		Pesca Submarina									
		Puenting									
		Sandboard									
	6.- ESTADO DE CONSERVACIÓN DEL ENTORNO			ALTERADO	NO ALTERADO	EN PROCESO					
				DETERIORADO	CONSERVADO	X	DE DETERIORO				
	DEPORTES ACUÁTICOS	Buceo		TIPO DE TURISMO QUE SE REALIZA							
		Canotaje									
		Esquí Acuático						TURISMO DE NATURALEZA	X	TURISMO ECOLÓGICO	X
		Kayak						TURISMO COMUNITARIO		TURISMO CULTURAL	
Motonáutica			AGROTURISMO						TURISMO ARTÍSTICO		
Natación											
Pesca Deportiva											
Remo											
Tabla (Surfing)		TURISMO RELIGIOSO		OTROS							

7.- INFRAESTRUCTURA VIAL Y DE ACCESO

A P O Y O	TIPO	SUBTIPO	ESTADO DE LAS VÍAS			TRANSPORTE	FRECUENCIAS				TEMPORALIDAD DE ACCESO
			B	R	M		DIARIA	SEMANAL	MENSUAL	EVENTUAL	DÍAS DEL AÑO
	TERRESTRE	ASFALTADO				BUS					365
LASTRADO					AUTOMÓVIL						
EMPEDRADO					4 X 4						
SENDERO		X			TREN						
ACUÁTICO	MARÍTIMO				BARCO						
					BOTE						
	FLUVIAL				CANOA						
					OTROS						
AÉREO					AVIÓN						
					AVIONETA						
					HELICÓPTERO						
<p>RUTAS DE BUSES DESDE POBLACIONES CERCANAS</p> <p>NOMBRE DE LA RUTA: Ibarra - Goaltal</p> <p>DESDE: Salinas HASTA: Goaltal FRECUENCIA: Diaria DISTANCIA (Km): 54</p>											

A P O Y O	8.- INFRAESTRUCTURA BÁSICA		DENTRO DEL RECURSO	FUERA DEL RECURSO	OBSERVACIONES: Fuente de información: Junta Parroquial de Goaltal
	AGUA			X	
	DESAGÜE			X	
	LUZ			X	
	TELÉFONO			X	
	ALCANTARILLADO			X	
	SEÑALIZACIÓN				
	OTRAS				
	PRECIO SI ----- NO ENTRADA LIBRE X OTROS -----				
	9.- ASOCIACIÓN CON OTROS ATRACTIVOS NOMBRES: Finca Integral el Cielo Azul DISTANCIA:				
	10.- DIFUSIÓN DEL ATRACTIVO			Certifico que los datos constantes en estas hojas son verídicos FIRMA: SUPERVISOR EVALUADOR	
	LOCAL		X		
	PROVINCIAL		X		
	NACIONAL				
INTERNACIONAL					
OTROS					
11.ANEXOS					
RESULTADOS			REGISTRO FOTOGRÁFICO		
CALIDAD: 22 puntos APOYO: 4 puntos SIGNIFICADO: 2 puntos JERARQUÍA: II					



FICHA PARA INVENTARIOS DE ATRACTIVOS TURÍSTICOS MINISTERIO DE TURISMO



1.-DATOS GENERALES

ENCUESTADOR: Lady Bolaños - Diego Heredia

FICHA Nro.: 22

SUPERVISOR EVALUADOR: UPEC

NOMBRE DEL ATRACTIVO: Hostería Hacienda La Primavera

FECHA: 08 Mayo 2012

PROPIETARIO: Sr. José Escobar

CATEGORÍA: Manifestaciones culturales

TIPO: Realizaciones técnicas y científicas

SUBTIPO: Parques de Recreación

2.-UBICACIÓN

PROVINCIA: Carchi

LONGITUD: 10062575 E

LATITUD: 820167 N

CALLE: Principal

CANTÓN: Mira

PARROQUIA: Jacinto Jijón y Camaño

NUMERO: S/N

TRANSVERSAL: S/N

3.- CENTROS URBANOS MAS CERCANOS AL ATRACTIVO

NOMBRE DEL POBLADO: Gualchán

DISTANCIA (Km): 2

NOMBRE DEL POBLADO: Guallupe

DISTANCIA (Km): 10

4.- CARACTERÍSTICAS FÍSICAS DEL ATRACTIVO

ALTURA: 1336 m.s.n.m.

TEMPERATURA: 18° - 19°

PRECIPITACIÓN PLUVIOMÉTRICA(mm3): 1950-2000

DESCRIPCIÓN

Es un lugar que atrae mucho por su clima húmedo tropical su vegetación que va desde bosque secundario árboles frutales y matorrales que contrasta con las montañas de la comunidad de La Primavera, que convierten al lugar en un acogedor lugar para descansar y pasar un momento tranquilo. Se puede llegar por carretera y en transporte provincial que va desde Ibarra al Chical. Las instalaciones de la Hostería se encuentran en buen estado y son: una piscina, cabañas que se encuentran con equipamiento necesario simple, restaurante, cocina a leña, sala de reuniones, mesa de billar, pista de baile, Caminatas, cabalgatas, rafting, kayak. Es más visitado en los meses de Agosto a Diciembre por turistas Internacionales desde Estados Unidos e Italianos mientras que los turistas nacionales visitan la hostería durante el año. Cuesta 86 USD para turistas extranjeros y 73 USD para turista nacionales, estos valores son por persona e incluye las tres comidas típicas Diarias. Para visitar el lugar es necesario hacer la reservación a través de la página web.

PARTICULARIDADES

Las instalaciones del Hostería se encuentran en buen estado y cuenta con 200 hectáreas de terreno y bosque en ella brinda los servicios de una piscina, cabañas que se encuentran con equipamiento necesario simple, restaurante, cocina a leña, sala de reuniones, bar, pista de baile, caminatas, cabalgatas, rafting y kayak. La hostería viene brindando los servicios desde el año 2001 lo que abala su experiencia.

CALIDAD

VALOR INTRÍNSECO

C A L I D A D V A L O R E X T R I N S E C O	4.1.- USOS (ACTIVIDADES DESARROLLADAS DENTRO DEL RECURSO TURÍSTICO)		5.- ESTADO DE CONSERVACIÓN DEL ATRACTIVO				
	NATURALEZA	Observación de aves		ALTERADO	NO ALTERADO	EN PROCESO	
		Observación de Fauna		DETERIORADO	CONSERVADO X	DE DETERIORO	
		Observación de Flora					
	DEPORTES AVENTURA	Alas Delta		5.1.-PATRIMONIO (Atractivos Culturales)			
		Caminata		Nombre:			
		Caza		Fecha de Declaración:			
		Ciclismo		Categoría:			
		Camping		Patrimonio de la Humanidad:			
		Escalada en Hielo		Patrimonio del Ecuador:			
		Escalada en Roca					
		Esquí sobre hielo					
		Motocross					
		Parapente		6.- ESTADO DE CONSERVACIÓN DEL ENTORNO			
		Pesca de Altura		ALTERADO	NO ALTERADO	EN PROCESO	
		Pesca Submarina		DETERIORADO	CONSERVADO X	DE DETERIORO	
		Puenting					
		Sandboard					
	DEPORTES ACUÁTICOS	Buceo		TIPO DE TURISMO QUE SE REALIZA			
		Canotaje		TURISMO DE NATURALEZA		TURISMO ECOLÓGICO	
		Esquí Acuático		TURISMO COMUNITARIO		TURISMO CULTURAL	
		Kayak		AGROTURISMO		TURISMO ARTÍSTICO	
		Motonáutica					
		Natación					
		Pesca Deportiva					
		Remo					
	Tabla (Surfing)		TURISMO RELIGIOSO		OTROS		

7.- INFRAESTRUCTURA VIAL Y DE ACCESO

	TIPO	SUBTIPO	ESTADO DE LAS VÍAS			TRANSPORTE	FRECUENCIAS				TEMPORALIDAD DE ACCESO
			B	R	M		DIARIA	SEMANAL	MENSUAL	EVENTUAL	DÍAS DEL AÑO
A P O Y O	TERRESTRE	ASFALTADO				BUS	x				365
		LASTRADO		x		AUTOMÓVIL	x				
		EMPEDRADO				4 X 4	x				
		SENDERO				TREN					
	ACUÁTICO	MARÍTIMO				BARCO					
						BOTE					
		FLUVIAL				CANOA					
						OTROS					
	AÉREO					AVIÓN					
						AVIONETA					
						HELICÓPTERO					
	<p>RUTAS DE BUSES DESDE POBLACIONES CERCANAS</p> <p>NOMBRE DE LA RUTA: Ibarra Chical</p> <p>DESDE Ibarra HASTA: Chical FRECUENCIA: Diaria DISTANCIA (Km):79,8</p>										

A P O Y O	8.- INFRAESTRUCTURA BÁSICA		DENTRO DEL RECURSO	FUERA DEL RECURSO	OBSERVACIONES: Fuente de información
	AGUA		X	X	
	DESAGÜE				
	LUZ		X	X	
	TELÉFONO				
	ALCANTARILLADO		X	X	
	SEÑALIZACIÓN				
	OTRAS				
	PRECIO SI X NO ENTRADA LIBRE OTROS -----				
	9.- ASOCIACIÓN CON OTROS ATRACTIVOS NOMBRES: Cascada La Primavera DISTANCIA (km): 2				
	10.- DIFUSIÓN DEL ATRACTIVO			Certifico que los datos constantes en estas hojas son verídicos FIRMA: SUPERVISOR EVALUADOR	
	LOCAL		X		
	PROVINCIAL		X		
	NACIONAL		X		
INTERNACIONAL		X			
OTROS					
11.ANEXOS					
RESULTADOS			REGISTRO FOTOGRÁFICO		
CALIDAD: 21puntos APOYO: 8 puntos SIGNIFICADO: 2 puntos JERARQUÍA: II			 		

FICHA PARA INVENTARIOS DE ATRACTIVOS TURÍSTICOS

MINISTERIO DE TURISMO

1.-DATOS GENERALES

ENCUESTADOR: Lady Bolaños - Diego Heredia
 SUPERVISOR EVALUADOR: UPEC
 NOMBRE DEL ATRACTIVO: Mina de Mármol
 PROPIETARIO: Compañía Cemanor y Sr. Miguel Ubidia
 CATEGORÍA: Sitio Natural

FICHA Nro.: 23

FECHA: 16 ABRIL 2010

TIPO: Fenómenos Geológicos

SUBTIPO: Extracción de minerales

2.-UBICACIÓN

PROVINCIA: Carchi
 CALLE: S/N

LONGITUD: 10085169 E

CANTÓN: Mira

NUMERO: S/N

LATITUD: 808907 N

PARROQUIA: Jacinto Jijón y Caamaño

TRANSVERSAL: S/N

3.- CENTROS URBANOS MAS CERCANOS AL ATRACTIVO

NOMBRE DEL POBLADO: Chamanal

DISTANCIA (Km): 20

NOMBRE DEL POBLADO:

DISTANCIA (Km):

4.- CARACTERÍSTICAS FÍSICAS DEL ATRACTIVO

ALTURA:1092 m.s.n.m

TEMPERATURA: 18°-19°

PRECIPITACIÓN PLUVIOMÉTRICA(mm3): 1650-1750

DESCRIPCIÓN

La mina de mármol fue descubierta hace unos 20 años, el mármol es una roca metamórfica, que deriva de las calizas y de las dolomías, por metamorfismo regional o de contacto. Una caliza pura se transforma en mármol blanco con grandes cristales dentados de calcita. Una dolomía pura recristaliza en cristales más grandes con un grado de metamorfismo débil, y con un metamorfismo creciente sufre una dolomitización con aparición de calcita y otros minerales. Las calizas y las dolomías impuras dan mármoles variados y coloreados, a menudo con venas (que corresponden a los antiguos niveles arcillosos o más ricos en óxidos metálicos y a menudo dibujan pliegues sin metamórficos muy acentuados). Por intenso metamorfismo, estas rocas se enriquecen en minerales (mármoles con minerales) y pasan a los skarns. Tiene 1000 metros de longitud aproximadamente. En las canteras, con grandes recubrimientos y consecuentemente grandes alturas de los frentes de explotación, se realiza el desmonte de estos mediante bermas para descubrir el mármol. El desmonte de los estériles se efectúa por medio de perforación y voladuras, el volteo de los estériles mediante el empleo de grandes máquinas de ruedas y retroexcavadora a una parte de la plaza de la cantera para que se pueda simultanear con la extracción de mármol. El grado de mecanización es bastante alto en calidad y cantidad dando lugar, a que en la actualidad las canteras muy avanzadas en lo que se refiere a la extracción y elaboración de rocas ornamentales. Sistemas de corte, Perforación y explosivos., rozadora de cable (hilo adiamantado), rozadora de brazo. No obstante, el método más generalizado es la aplicación de rozadora de hilo adiamantado para todos los cortes que realizan en banco. Este método se suele utilizar casi en un 90 % de las canteras.

PARTICULARIDADES: Está rodeado por pastizales, matorral y cultivos de ciclo corto; su relieve es semi ondulado y ondulado formando colinas medianas. Es atravesado por la carretera dando al pasajero una visión del afloramiento del mármol en la montaña. Presenta un clima tropical mega térmico húmedo.


CALIDAD

VALOR INTRÍNSECO

C A L I D A D V A L O R E X T R I N S E C O	4.1.- USOS (ACTIVIDADES DESARROLLADAS DENTRO DEL RECURSO TURÍSTICO)		5.- ESTADO DE CONSERVACIÓN DEL ATRACTIVO					
	NATURALEZA	Observación de aves		ALTERADO	NO ALTERADO	EN PROCESO		
		Observación de Fauna		DETERIORADO	CONSERVADO X	DE DETERIORO		
		Observación de Flora						
	DEPORTES AVENTURA	Alas Delta		5.1.-PATRIMONIO (Atractivos Culturales) Nombre: Fecha de Declaración: Categoría: Patrimonio de la Humanidad: Patrimonio del Ecuador:				
		Caminata	X					
		Caza						
		Ciclismo						
		Camping						
		Escalada en Hielo						
		Escalada en Roca						
		Esquí sobre hielo						
		Motocross						
		Parapente						
		Pesca de Altura						
		Pesca Submarina						
		Puenting						
	Sandboard							
	6.- ESTADO DE CONSERVACIÓN DEL ENTORNO			ALTERADO	NO ALTERADO X	EN PROCESO		
				DETERIORADO	CONSERVADO	DE DETERIORO		
	DEPORTES ACUÁTICOS	Buceo		TIPO DE TURISMO QUE SE REALIZA				
		Canotaje						
		Esquí Acuático					TURISMO DE NATURALEZA	
Kayak			TURISMO COMUNITARIO					TURISMO CULTURAL
Motonáutica			AGROTURISMO					TURISMO ARTÍSTICO
Natación								
Pesca Deportiva								
Remo								
Tabla (Surfing)		TURISMO RELIGIOSO		OTROS	X			

7.- INFRAESTRUCTURA VIAL Y DE ACCESO

	TIPO	SUBTIPO	ESTADO DE LAS VÍAS			TRANSPORTE	FRECUENCIAS				TEMPORALIDAD DE ACCESO
			B	R	M		DIARIA	SEMANAL	MENSUAL	EVENTUAL	DÍAS DEL AÑO
A P O Y O	TERRESTRE	ASFALTADO				BUS	X				
		LASTRADO	X			AUTOMÓVIL	X				
		EMPEDRADO				4 X 4	X				
		SENDERO				TREN					
	ACUÁTICO	MARÍTIMO				BARCO					
						BOTE					
		FLUVIAL				CANOA					
						OTROS					
	AÉREO					AVIÓN					
						AVIONETA					
						HELICÓPTERO					
	<p>RUTAS DE BUSES DESDE POBLACIONES CERCANAS</p> <p>NOMBRE DE LA RUTA: Ibarra - Chinambí</p> <p>DESDE: Ibarra HASTA: Chinambí FRECUENCIA: Diaria DISTANCIA (Km): 38,5</p>										

A P O Y O	8.- INFRAESTRUCTURA BÁSICA	DENTRO DEL RECURSO	FUERA DEL RECURSO	OBSERVACIONES: Fuente de información
	AGUA		X	
	DESAGÜE			
	LUZ		X	
	TELÉFONO			
	ALCANTARILLADO		X	
	SEÑALIZACIÓN			
	OTRAS			
	PRECIO			
	SI ----- NO X ENTRADA LIBRE OTROS -----			
	9.- ASOCIACIÓN CON OTROS ATRACTIVOS			
	NOMBRES: Artesanías de barro San Juan de Lachas		DISTANCIA: 7,3 Km	
	10.- DIFUSIÓN DEL ATRACTIVO		Certifico que los datos constantes en estas hojas son verídicos FIRMA: SUPERVISOR EVALUADOR	
	LOCAL	X		
PROVINCIAL	X			
NACIONAL	X			
INTERNACIONAL				
OTROS				
11.ANEXOS				
RESULTADOS		REGISTRO FOTOGRÁFICO		
CALIDAD: 20puntos APOYO: 8puntos SIGNIFICADO: 2 puntos JERARQUÍA: II				

1.-DATOS GENERALES

ENCUESTADOR: Lady Bolaños – Diego Heredia

FICHA Nro.: 24

SUPERVISOR EVALUADOR: UPEC

NOMBRE DEL ATRACTIVO Estación Ferroviaria Carchi:

FECHA: 16 Abril 2012

PROPIETARIO: Ferrocarriles del Ecuador

CATEGORÍA: Manifestaciones culturales

TIPO: Históricas

SUBTIPO: Zonas Históricas

2.-UBICACIÓN

PROVINCIA: Carchi

LONGITUD: 10067186 E

LATITUD: 818894 N

CALLE: S/N

CANTÓN: Mira

PARROQUIA: La Concepción

NUMERO: S/N

TRANSVERSAL: S/N

3.- CENTROS URBANOS MAS CERCANOS AL ATRACTIVO

NOMBRE DEL POBLADO: Mira

DISTANCIA (Km): 30

NOMBRE DEL POBLADO:

DISTANCIA (Km):

4.- CARACTERÍSTICAS FÍSICAS DEL ATRACTIVO

ALTURA:1256 m.s.n.m

TEMPERATURA:16º- 17º

PRECIPITACIÓN PLUVIOMÉTRICA (mm3): 500-550

DESCRIPCIÓN

Tradicional construido entre los años 50 y 60 en donde funciono hasta el año 1998

Tradicionalista en muy malas condiciones.

Por causas naturales el Río Mira arranco las rieles que unión los poblados de concepción y Jijón Y Caamaño en una de sus crecidas que tiene en raras ocasiones

Con trabajadores de la ciudad de Ibarra, como también por manos de artesanos quienes pulían la piedra para dar una forma geométrica más definida y poder construir la estación Carchi, alrededor del año de 1950. Está previsto para el año 2012 la rehabilitación de la línea ferroviaria para nuevamente abrir sus puertas y brindar los servicios que son de tradición para las comunidades. Es de una sola nave con habitaciones para descanso y venta de boletos

Adobe, molones , teja, vigas de madera

Está contaba con los servicios de restaurante en donde se podía apreciar las comidas típicas del sector como son secos de pollo, papas, yucas, acompañada de refrescos con frutas que se dan en el lugar.

PARTICULARIDADES

En su normal funcionamiento el tren llegaba a Salinas y después llegar a la estación Carchi y como destino final San Lorenzo.


CALIDAD

VALOR INTRÍNSECO

C A L I D A D V A L O R E X T R I N S E C O	4.1.- USOS (ACTIVIDADES DESARROLLADAS DENTRO DEL RECURSO TURÍSTICO)			5.- ESTADO DE CONSERVACIÓN DEL ATRACTIVO				
	NATURALEZA	Observación de aves		ALTERADO	NO ALTERADO	EN PROCESO		
		Observación de Fauna		DETERIORADO X	CONSERVADO	DE DETERIORO		
		Observación de Flora						
	DEPORTES AVENTURA	Alas Delta		5.1.-PATRIMONIO (Atractivos Culturales)				
		Caminata		Nombre:				
		Caza		Fecha de Declaración:				
		Ciclismo		Categoría:				
		Camping		Patrimonio de la Humanidad:				
		Escalada en Hielo		Patrimonio del Ecuador:				
		Escalada en Roca						
		Esquí sobre hielo						
		Motocross						
		Parapente						
		Pesca de Altura						
		Pesca Submarina						
		Puenting						
		Sandboard						
	DEPORTES ACUÁTICOS	Buceo		6.- ESTADO DE CONSERVACIÓN DEL ENTORNO				
		Canotaje		ALTERADO	NO ALTERADO	EN PROCESO		
		Esquí Acuático		DETERIORADO	CONSERVADO	DE DETERIORO X		
		Kayak		TIPO DE TURISMO QUE SE REALIZA				
		Motonáutica		TURISMO DE NATURALEZA		TURISMO ECOLÓGICO		
		Natación		TURISMO COMUNITARIO		TURISMO CULTURAL	X	
		Pesca Deportiva		AGROTURISMO		TURISMO ARTÍSTICO		
		Remo						
		Tabla (Surfing)		TURISMO RELIGIOSO		OTROS		

7.- INFRAESTRUCTURA VIAL Y DE ACCESO

A P O Y O	TIPO	SUBTIPO	ESTADO DE LAS VÍAS			TRANSPORTE	FRECUENCIAS				TEMPORALIDAD DE ACCESO
			B	R	M		DIARIA	SEMANAL	MENSUAL	EVENTUAL	DÍAS DEL AÑO
	TERRESTRE	ASFALTADO				BUS	X				365
LASTRADO		X			AUTOMÓVIL	X					
EMPEDRADO					4 X 4	X					
SENDERO					TREN						
ACUÁTICO	MARÍTIMO				BARCO						
					BOTE						
	FLUVIAL				CANOA						
					OTROS						
AÉREO					AVIÓN						
					AVIONETA						
					HELICÓPTERO						
<p>RUTAS DE BUSES DESDE POBLACIONES CERCANAS NOMBRE DE LA RUTA: Ibarra - El Hato de Chamanal DESDE: Ibarra HASTA: El Hato de Chamanal FRECUENCIA: Diaria DISTANCIA (Km): 35</p>											

A P O Y O	8.- INFRAESTRUCTURA BÁSICA		DENTRO DEL RECURSO	FUERA DEL RECURSO	OBSERVACIONES: Fuente de información: Municipio de Mira
	AGUA	X	X		
	DESAGÜE				
	LUZ	X	X		
	TELÉFONO				
	ALCANTARILLADO				
	SEÑALIZACIÓN	X	X		
	OTRAS				
	PRECIO SI ----- NO X ENTRADA LIBRE OTROS -----				
	9.- ASOCIACIÓN CON OTROS ATRACTIVOS NOMBRES: DISTANCIA:				
	10.- DIFUSIÓN DEL ATRACTIVO			Certifico que los datos constantes en estas hojas son verídicos FIRMA: SUPERVISOR EVALUADOR	
	LOCAL	X			
	PROVINCIAL	X			
	NACIONAL	X			
INTERNACIONAL	X				
OTROS					
11.ANEXOS					
RESULTADOS			REGISTRO FOTOGRÁFICO		
CALIDAD: 22puntos APOYO: 8 puntos SIGNIFICADO: 2 puntos JERARQUÍA: III					

FICHA PARA INVENTARIOS DE ATRACTIVOS TURÍSTICOS

MINISTERIO DE TURISMO

1.-DATOS GENERALES

ENCUESTADOR: Lady Bolaños - Diego Heredia

FICHA Nro.: 25

SUPERVISOR EVALUADOR: UPEC

NOMBRE DEL ATRACTIVO: Complejo Eco Turístico Uyamá

FECHA: 16 Abril 2012

PROPIETARIO: Sr. Medardo Guerrero

CATEGORÍA: Manifestaciones culturales

TIPO: Realizaciones técnicas y científicas

SUBTIPO: Parques de Recreación

2.-UBICACIÓN

PROVINCIA: Carchi

LONGITUD: 10057340 E

LATITUD: 829269 N

CALLE: Principal

CANTÓN: Mira

PARROQUIA: Mira

NUMERO: S/N

TRANSVERSAL: S/N

3.- CENTROS URBANOS MAS CERCANOS AL ATRACTIVO

NOMBRE DEL POBLADO: Mira

DISTANCIA (Km): 11

NOMBRE DEL POBLADO:

DISTANCIA (Km):

4.- CARACTERÍSTICAS FÍSICAS DEL ATRACTIVO

ALTURA: 1766 m.s.n.m

TEMPERATURA: 16°-17°

PRECIPITACIÓN PLUVIOMÉTRICA: 350-450

DESCRIPCIÓN

El Mirador se encuentra ubicado a 2,8 Km de la comunidad de Pisquer, donde se encuentra construido un mirador para comodidad del visitante y se maravilla del paisaje que le rodea.

El cantón cuenta con un sin número de lugares elevados que permiten una apreciación visual en una gran magnitud de los valles, montañas, ríos, haciendas, terrenos, aves, animales domésticos andinos desde un solo lugar, pudiéndose apreciar al Taita Imbabura, mama Cotacachi, el Cayambe y demás formaciones orográficas que tiene la región. Desde este lugar permite visualizar las vertientes del Río Mira, su cobertura vegetal que le adorna como también otros elementos que le acompañan como las carreteras, sembríos un paisaje hecho por el hombre conformando un solo paisaje de paz y tranquilidad para el visitante nacional o de cualquier parte del mundo.

CALIDAD

VALOR INTRÍNSECO

C A L I D A D V A L O R E X T R I N S E C O	4.1.- USOS (ACTIVIDADES DESARROLLADAS DENTRO DEL RECURSO TURÍSTICO)		5.- ESTADO DE CONSERVACIÓN DEL ATRACTIVO							
	NATURALEZA	Observación de aves		ALTERADO	NO ALTERADO	EN PROCESO				
		Observación de Fauna		DETERIORADO	CONSERVADO X	DE DETERIORO				
		Observación de Flora								
	DEPORTES AVENTURA	Alas Delta		5.1.-PATRIMONIO (Atractivos Culturales) Nombre: Fecha de Declaración: Categoría: Patrimonio de la Humanidad: Patrimonio del Ecuador:						
		Caminata	X							
		Caza								
		Ciclismo								
		Camping								
		Escalada en Hielo								
		Escalada en Roca								
		Esquí sobre hielo								
		Motocross								
		Parapente								
		Pesca de Altura								
		Pesca Submarina								
		Puenting								
	Sandboard									
	6.- ESTADO DE CONSERVACIÓN DEL ENTORNO			ALTERADO	NO ALTERADO	EN PROCESO				
				DETERIORADO	CONSERVADO X	DE DETERIORO				
	DEPORTES ACUÁTICOS	Buceo		TIPO DE TURISMO QUE SE REALIZA						
		Canotaje								
		Esquí Acuático						TURISMO DE NATURALEZA		TURISMO ECOLÓGICO
Kayak			TURISMO COMUNITARIO						TURISMO CULTURAL	
Motonáutica			AGROTURISMO						TURISMO ARTÍSTICO	
Natación		X	TURISMO RELIGIOSO						OTROS	X
Pesca Deportiva										
Remo										
Tabla (Surfing)										

7.- INFRAESTRUCTURA VIAL Y DE ACCESO

	TIPO	SUBTIPO	ESTADO DE LAS VÍAS			TRANSPORTE	FRECUENCIAS				TEMPORALIDAD DE ACCESO
			B	R	M		DIARIA	SEMANAL	MENSUAL	EVENTUAL	DÍAS DEL AÑO
A P O Y O	TERRESTRE	ASFALTADO				BUS	X				365
		LASTRADO	X			AUTOMÓVIL	X				
		EMPEDRADO	X			4 X 4	X				
		SENDERO				TREN					
	ACUÁTICO	MARÍTIMO				BARCO					
						BOTE					
		FLUVIAL				CANOA					
						OTROS					
	AÉREO					AVIÓN					
						AVIONETA					
						HELICÓPTERO					
	<p>RUTAS DE BUSES DESDE POBLACIONES CERCANAS</p> <p>NOMBRE DE LA RUTA: Ibarra – El Ángel</p> <p>DESDE: Ibarra HASTA: El Ángel FRECUENCIA: Diaria DISTANCIA (Km): 33,3</p>										



FICHA PARA INVENTARIOS DE ATRACTIVOS TURÍSTICOS MINISTERIO DE TURISMO



1.-DATOS GENERALES

ENCUESTADOR: Lady Bolaños - Diego Heredia

FICHA Nro.: 26

SUPERVISOR EVALUADOR: UPEC

NOMBRE DEL ATRACTIVO: Complejo Eco turístico (Paraíso Escondido)

FECHA: 16 Abril 2012

PROPIETARIO: Sociedad Turis Tres (Byron Álvarez, Tairón Garzón)

CATEGORÍA: Manifestaciones culturales

TIPO: Realizaciones técnicas y científicas

SUBTIPO: Parques de Recreación

2.-UBICACIÓN

PROVINCIA: Carchi

LONGITUD: 10062575 E

LATITUD: 820167 N

CALLE: principal

CANTÓN: Mira

PARROQUIA: Juan Montalvo

NUMERO: S/N

TRANSVERSAL: S/N

3.- CENTROS URBANOS MAS CERCANOS AL ATRACTIVO

NOMBRE DEL POBLADO: Mira

DISTANCIA (Km): 18

NOMBRE DEL POBLADO:

DISTANCIA (Km):

4.- CARACTERÍSTICAS FÍSICAS DEL ATRACTIVO

ALTURA: 1336 m.s.n.m

TEMPERATURA: 16°-17°

PRECIPITACIÓN PLUVIOMÉTRICA(mm3): 450-500

DESCRIPCIÓN

Es un lugar que atrae mucho por su clima cálido y árida vegetación que contrasta con las montañas y el río Mira, que convierten al lugar en un acogedor lugar para descansar y pasar un momento tranquilo. Se puede llegar por carretera y se cruza por un puente colgante carrozable o ferrocarril en la vía Ibarra- San Lorenzo, por el puente puede pasar un vehículo a la vez, se encuentra a 1 Km de la pana a la Hostería. Claramente se puede ver que se necesita mantenimiento ya que con el continuo paso de los vehículos, está en deterioro. Las instalaciones del Complejo Eco turístico se inauguró el 2010, se encuentran en buen estado y son: una piscina, cabañas que se encuentran con equipamiento necesario simple, restaurante, cocina a leña, sala de reuniones, mesa de billar, pista de baile, caminatas, cabalgatas, rafting, kayak y la tarabita que cruza el río Mira.

Las instalaciones del Complejo Eco turístico se encuentran en buen estado y son: una piscina, cabañas que se encuentran con equipamiento necesario simple, restaurante, cocina a leña, sala de reuniones, mesa de billar, pista de baile, caminatas, cabalgatas, rafting, kayak y la tarabita que cruza el río Mira. El área para la recreación es de 40 hectáreas en los que cuenta con una laguna artificial donde se puede practicar pesca deportiva con peces endémicos del Río Mira.

CALIDAD

VALOR INTRÍNSECO

C A L I D A D V A L O R E X T R I N S E C O	4.1.- USOS (ACTIVIDADES DESARROLLADAS DENTRO DEL RECURSO TURÍSTICO)		5.- ESTADO DE CONSERVACIÓN DEL ATRACTIVO				
	NATURALEZA	Observación de aves		ALTERADO	NO ALTERADO	EN PROCESO	
		Observación de Fauna		DETERIORADO	CONSERVADO X	DE DETERIORO	
		Observación de Flora					
	DEPORTES AVENTURA	Alas Delta		5.1.-PATRIMONIO (Atractivos Culturales) Nombre: Fecha de Declaración: Categoría: Patrimonio de la Humanidad: Patrimonio del Ecuador:			
		Caminata	X				
		Caza					
		Ciclismo					
		Camping					
		Escalada en Hielo					
		Escalada en Roca					
		Esquí sobre hielo					
		Motocross					
		Parapente					
		Pesca de Altura					
		Pesca Submarina					
		Puenting					
		Sandboard					
			6.- ESTADO DE CONSERVACIÓN DEL ENTORNO				
	DEPORTES ACUÁTICOS	Buceo		ALTERADO	NO ALTERADO	EN PROCESO	
		Canotaje		DETERIORADO	CONSERVADO X	DE DETERIORO	
				TIPO DE TURISMO QUE SE REALIZA			
		Esquí Acuático		TURISMO DE NATURALEZA		TURISMO ECOLÓGICO	
		Kayak		TURISMO COMUNITARIO		TURISMO CULTURAL	
		Motonáutica		AGROTURISMO		TURISMO ARTÍSTICO	
		Natación	X	TURISMO RELIGIOSO		OTROS	X
		Pesca Deportiva					
		Remo					
Tabla (Surfing)							

7.- INFRAESTRUCTURA VIAL Y DE ACCESO

A P O Y O	TIPO	SUBTIPO	ESTADO DE LAS VÍAS			TRANSPORTE	FRECUENCIAS				TEMPORALIDAD DE ACCESO
			B	R	M		DIARIA	SEMANAL	MENSUAL	EVENTUAL	DÍAS DEL AÑO
	TERRESTRE	ASFALTADO				BUS	X				365
		LASTRADO	X			AUTOMÓVIL	X				
		EMPEDRADO	X			4 X 4	X				
		SENDERO				TREN					
	ACUÁTICO	MARÍTIMO				BARCO					
						BOTE					
		FLUVIAL				CANOA					
						OTROS					
AÉREO					AVIÓN						
					AVIONETA						
					HELICÓPTERO						
<p>RUTAS DE BUSES DESDE POBLACIONES CERCANAS</p> <p>NOMBRE DE LA RUTA: Ibarra – El Ángel</p> <p>DESDE: Ibarra HASTA: San Lorenzo FRECUENCIA: Diaria DISTANCIA (Km): 42.5</p>											

A
P
O
Y
O

8.- INFRAESTRUCTURA BÁSICA	DENTRO DEL RECURSO		FUERA DEL RECURSO		OBSERVACIONES: Fuente de información: Municipio de Mira
	AGUA	X		X	
	DESAGÜE				
	LUZ	X		X	
	TELÉFONO				
	ALCANTARILLADO			X	
	SEÑALIZACIÓN				
	OTRAS				
	PRECIO				
	SI X NO ENTRADA LIBRE OTROS -----				
	9.- ASOCIACIÓN CON OTROS ATRACTIVOS				
	NOMBRES: Estación Carchi DISTANCIA: 3.4 Km				
	10.- DIFUSIÓN DEL ATRACTIVO			Certifico que los datos constantes en estas hojas son verídicos FIRMA: SUPERVISOR EVALUADOR	
	LOCAL		X		
	PROVINCIAL		X		
NACIONAL		X			
INTERNACIONAL					
OTROS					
11.ANEXOS					
RESULTADOS			REGISTRO FOTOGRÁFICO		
CALIDAD: 35puntos APOYO: 13 puntos SIGNIFICADO: 4 puntos JERARQUÍA: III					

3.6. PROCESAMIENTO, ANÁLISIS E INTERPRETACIÓN DE RESULTADOS.

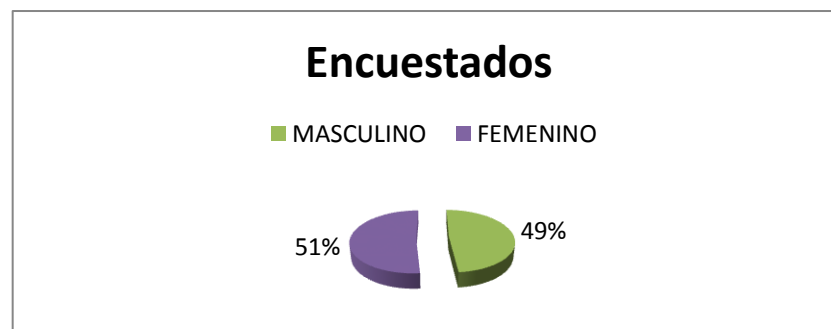
3.6.1 Procesamiento de resultados.

3.6.1.1 Tabulación de la encuesta.

Tabla 2: Género

Genero	Encuestados	Frecuencia
MASCULINO	67	51%
FEMENINO	71	49%
TOTAL	138	100%

Elaborado por: Lady Bolaños y Diego Heredia



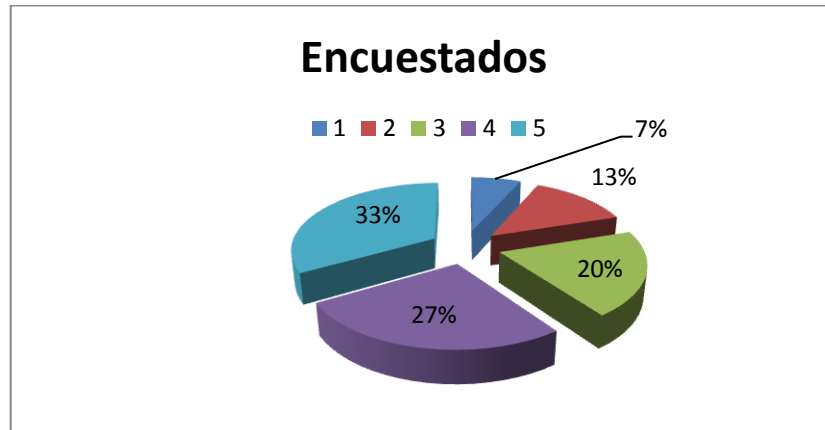
Elaborado por: Lady Bolaños y Diego Heredia

Observando los porcentajes de frecuencias aplicadas a los géneros masculinos y femeninos, podemos concluir que el porcentaje más alto de personas encuestadas son mujeres.

Tabla 3: Pregunta N° 1

	¿Determine qué importancia turística tiene su Cantón?	Encuestados	Frecuencia
1	1	2	7%
	2	14	13%
	3	62	20%
	4	30	27%
	5	30	33%
	TOTAL	138	100%

Elaborado por: Lady Bolaños y Diego Heredia



Elaborado por: Lady Bolaños y Diego Heredia

De los 138 encuestados, el mayor porcentaje de personas determinan un nivel alto de importancia turística en cada cantón investigado; con ello se puede establecer que la actividad turística es factible y que los habitantes tienen la predisposición de trabajar en esta área.

Tabla 4: Pregunta N° 2

	Su cantón por los turistas es:	Encuestados	Frecuencia
2	No visitado	4	3%
	Poco visitado	128	93%
	Más visitado	6	4%
	TOTAL	138	100%

Elaborado por: Lady Bolaños y Diego Heredia



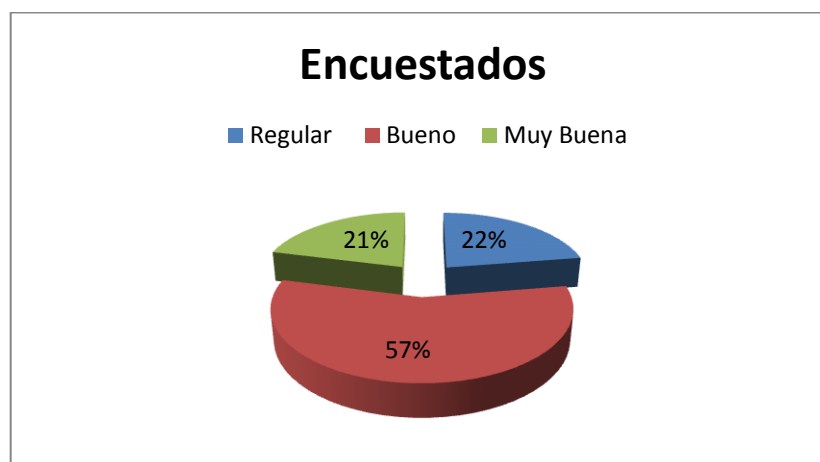
Elaborado por: Lady Bolaños y Diego Heredia

De acuerdo a la pregunta formulada se puede evidenciar que los cantones Tulcán, Espejo y Mira; son poco visitados por los turistas, por lo tanto es necesario promocionar de forma adecuada los atractivos que poseen.

Tabla 5: Pregunta N° 3

3	Cree usted que los atractivos turísticos que existen en su cantón pueden ofrecer al turista una satisfacción:	Encuestados	Frecuencia
	Regular	31	22%
	Bueno	78	57%
	Muy Buena	29	21%
	TOTAL	138	100%

Elaborado por: Lady Bolaños y Diego Heredia



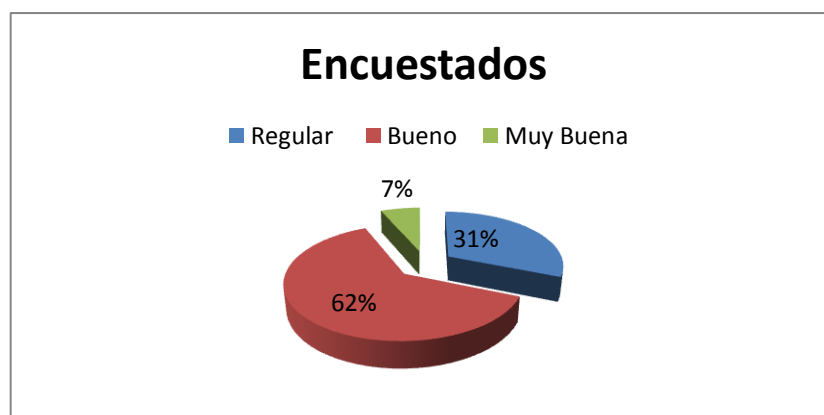
Elaborado por: Lady Bolaños y Diego Heredia.

Tomando en cuenta las respuestas de las personas encuestadas podemos evidenciar que si bien existen los atractivos en los distintos cantones, no ofrecen los servicios necesarios para lograr una plena satisfacción en sus visitantes. Lo que quiere decir que es un nivel bueno de satisfacción, pero es susceptible de ser mejorado.

Tabla 6: Pregunta N° 4

4	Los atractivos turísticos actualmente identificados dentro de su cantón aportan al turismo de manera:	Encuestados	Frecuencia
	Regular	43	31%
	Bueno	86	62%
	Muy Buena	9	7%
	TOTAL	138	100%

Elaborado por: Lady Bolaños y Diego Heredia



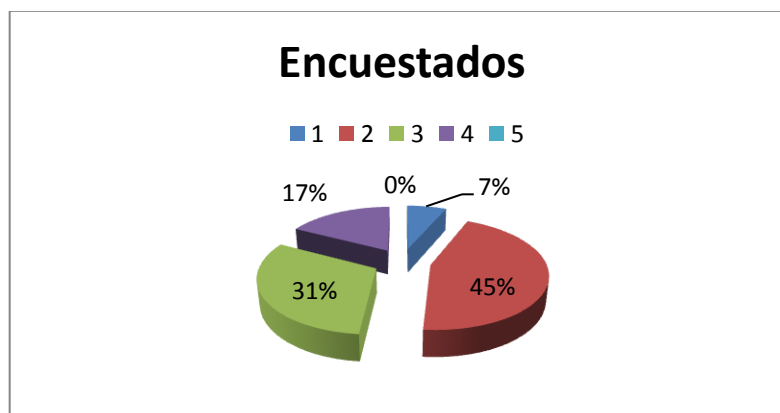
Elaborado por: Lady Bolaños y Diego Heredia

Los atractivos turísticos que actualmente se encuentran identificados dentro de los cantones Tulcán, Espejo, y Mira; no aportan de una manera favorable en cuanto al turismo. Puesto que existen falencias en cuanto a la promoción de los atractivos que se ubican cantones antes mencionados.

Tabla 7: Pregunta N° 5

	El desarrollo económico actual dentro de su cantón en base al turismo es:	Encuestados	Frecuencia
5	1	9	7%
	2	62	45%
	3	43	31%
	4	24	17%
	5	0	0%
	TOTAL	138	100%

Elaborado por: Lady Bolaños y Diego Heredia



Elaborado por: Lady Bolaños y Diego Heredia

En ésta pregunta, la mayoría de personas encuestadas respondieron que los ingresos económicos producto de las actividades turísticas son más bien bajos, por lo que es imprescindible que fortalecer los atractivos turísticos, sus servicios y el involucramiento de la colectividad para mejorar sus ingresos.

Tabla 8: Pregunta N° 6

6	El inventario actual de atractivos turísticos de su cantón realizado por el ministerio de turismo, cree usted que se encuentran registrados:	Encuestados	Frecuencia
	Ninguno	2	1%
	Poco	129	94%
	Todos	7	5%
	TOTAL	138	100%

Elaborado por: Lady Bolaños y Diego Heredia



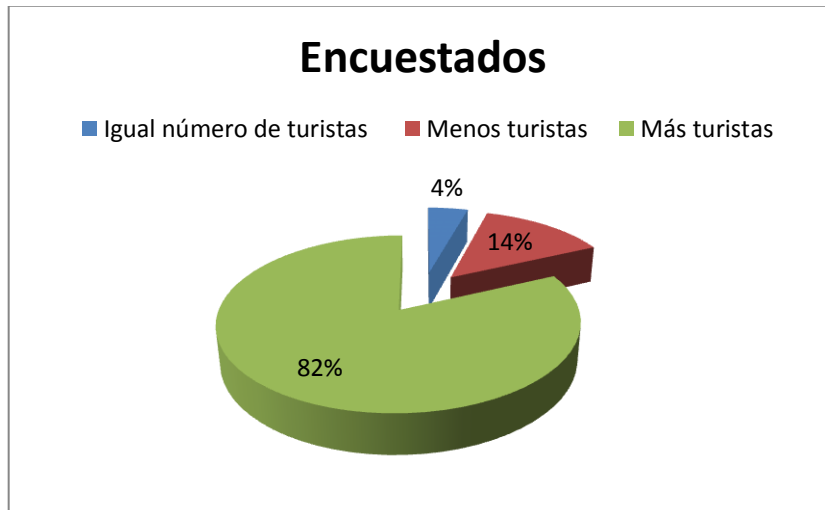
Elaborado por: Lady Bolaños y Diego Heredia

El gráfico estadístico indica que los lugares turísticos que se encuentran en cada cantón, en su mayoría no se encuentran inventariados por el Ministerio de Turismo, muy pocas personas piensan que los todos los atractivos están inventariados.

Tabla 9: Pregunta N° 7

7	Cree usted que la identificación de nuevos atractivos turísticos en su cantón pueden atraer:	Encuestados	Frecuencia
	Igual número de turistas	6	4%
	Menos turistas	19	14%
	Más turistas	113	82%
	TOTAL	138	100%

Elaborado por: Lady Bolaños y Diego Heredia



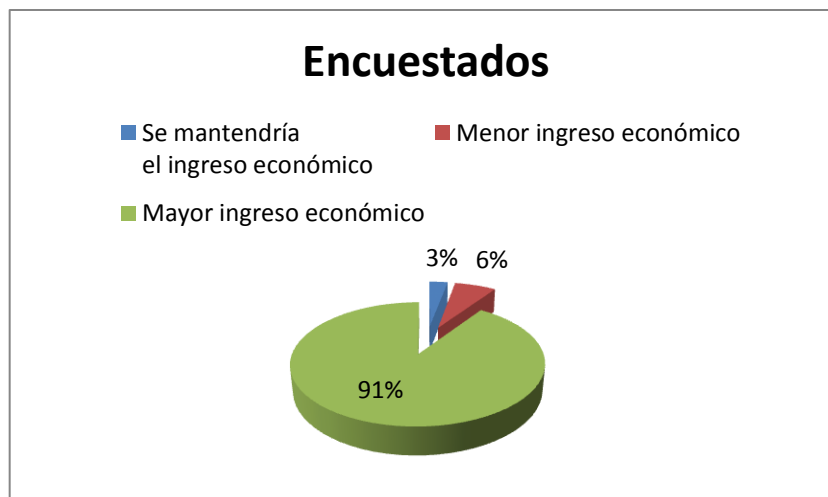
Elaborado por: Lady Bolaños y Diego Heredia

La información que da conocer considera que la identificación de nuevos atractivos turísticos en su cantón puede atraer más turistas, y un número menor piensan que se puede atraer igual número de turistas.

Tabla 10: Pregunta N° 8

8	La creación de una ruta turística con nuevos atractivos turísticos dentro de su cantón es importante, ¿Por qué generará?	Encuestados	Frecuencia
	Se mantendría el ingreso económico	4	3%
	Menor ingreso económico	9	6%
	Mayor ingreso económico	125	91%
	TOTAL	138	100%

Elaborado por: Lady Bolaños y Diego Heredia



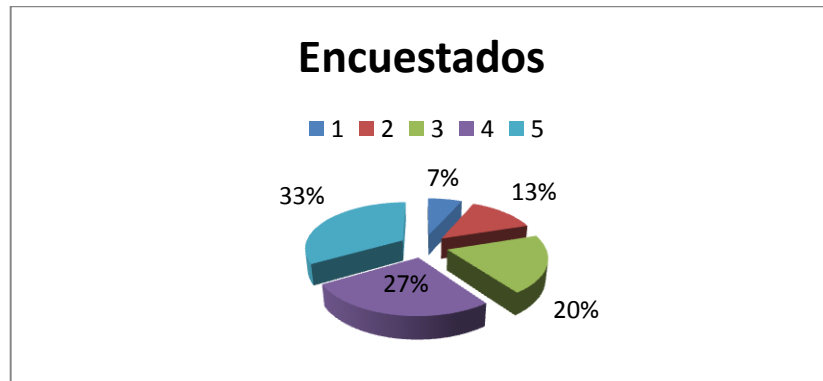
Elaborado por: Lady Bolaños y Diego Heredia

La muestra da una información que las personas opinan que la creación de una ruta turística con nuevos atractivos turísticos generará un mayor ingreso económico, y en número mínimo de personas consideran que se mantendría el mismo ingreso económico actual.

Tabla 11: Pregunta N° 9

9	¿Qué grado de aceptación tendría una nueva ruta turística en los pobladores de su cantón?	Encuestados	Frecuencia
	1	0	7%
	2	5	13%
	3	33	20%
	4	57	27%
	5	43	33%
	TOTAL	138	100%

Elaborado por: Lady Bolaños y Diego Heredia



Elaborado por: Lady Bolaños y Diego Heredia

La grafica da conocer que la información del nivel de aceptación que tendría una nueva ruta turística tiene un nivel alto, mientras que numero muy menor piensa que es grado de aceptación de la ruta turística es bajo.

3.6.1.2. Matrices de Categorización y Jerarquización

Para la obtención de resultados reales en la investigación de nuevos atractivos turísticos, se realizó matrices de categorización y jerarquización, que ayudó al diseño del circuito turístico de los cantones: Tulcán, Espejo y Mira. Para una mejor interpretación en la Tabla N° 12 se puede verificar los detalles de los criterios de categorización.

Tabla 12: Criterios de selección para categorización de atractivos turísticos

CALIDAD												
VALOR INTRÍNSECO		1 5	VALOR EXTRÍNSECO		15	ENTORNO		10	ESTADO DE CONSERVACIÓN 10			
Apreciación del atractivo.- Como se muestra el atractivo.	Muy Bueno	5	Aceptabilidad turística	Aceptable	5	Presentación	Muy Bueno	5	Muy conservado	10		
	Bueno	4		Medio aceptable	4		Bueno	4	Conservado	7		
	Regular	3		No aceptable	3		Regular	3	Poco conservado	4		
	Deficiente	2	Afluencia turística	Muy visitado	5		Deficiente	2	No conservado	1		
	Malo	1		Visitado	4		Malo	1				
Aporte turístico	Alto	5	Impacto turístico	Poco visitado	3	Desarrollo Económico Social.- dentro y fuera del atractivo	Muy Bueno	5	TOTAL DE CALIDAD	50 puntos		
	Mediano	4		No visitado	2				Bueno		4	
	Mínimo	3		Muy bueno	5				Regular		3	
Valoración natural o cultural	Alto	5		Regular	3		Deficiente	2	Malo	1		
	Mediana	4		Deficiente	2							
	Mínima	3	Malo	1								

Elaborado por: Lady Bolaños y Diego Heredia

APOYO					SIGNIFICADO	TOTAL DE SIGNIFICADO 25	
ACCESO		SERVICIOS		ASOCIACIÓN CON OTROS ATRACTIVOS	TOTAL DE APOYO 25	LOCAL	5
· Muy bueno	10	· Muy bueno	10	· Alta asociación	5	PROVINCIAL	10
· Bueno	6	· Bueno	6	· Mediana aso.	4	NACIONAL	15
· Regular	4	· Regular	4	· Poca aso.	3	INTERNACIONAL	25
· Malo	1	· Malo	1	· Nada asco.	2	TOTAL PUNTOS DE CALIDAD, APOYO Y SIGNIFICADO 100	

Elaborado por: Lady Bolaños y Diego Heredia

Descripción de la Tabla 12:

Para realizar la categorización de atractivos turísticos se tomó en cuenta tres criterios de selección: Calidad, Apoyo y Significado.

CALIDAD.- se divide en 4 aspectos: Valor Intrínseco, Valor Extrínseco, Entorno y Estado de Conservación.

- Valor Intrínseco.- se tomó en cuenta tres criterios: Apreciación del Atractivo; el mismo que se califica según como se muestra el atractivo en su estado natural: muy bueno (5), bueno (4), regular (3), deficiente (2) y malo (1); Aporte Turístico y Valoración Natural o Cultural; se califica en el nivel alto (5), mediano (4) y mínimo (3).
- Valor Extrínseco.- se clasifica en tres criterios: Aceptabilidad Turística; el mismo que se califica en nivel aceptable (5), medio aceptable (4) y no aceptable (3); Afluencia Turística, se califica en muy visitado (5), visitado (4), poco visitado (3) y no visitado (2).
- Entorno.- se divide en dos criterios: Presentación del Atractivo y Desarrollo Económico Social Dentro y Fuera del Atractivo; que se

califica en muy bueno (5), bueno (4), regular (3), deficiente (2) y malo (1).

- Estado de Conservación.- se califica en cuatro criterios de selección: muy conservado (10), conservado (7), poco conservado (4) y no conservado (1).

Luego de realizar la calificación de cada uno de los criterios de selección se procede a realizar una sumatoria, para obtener como resultado 50 puntos en Calidad.

APOYO.- se divide en tres criterios de selección: Acceso, Servicios y Asociación con otros atractivos.

- Acceso.- se refiere al acceso vial hacia el atractivo turístico, que se califica en muy buen (10), bueno (6), regular (4) y malo (1).
- Servicios.- se toma en cuenta los servicios básicos que se encuentran dentro y fuera del atractivo turístico, se califica en muy buen (10), bueno (6), regular (4) y malo (1).
- Asociación con otros atractivos.- se califica según su alta asociación (5), mediana asociación (4), poca asociación (3) y ninguna asociación (2).

El total de puntuación en cuanto al criterio de Apoyo es 25 puntos.

SIGNIFICADO.- quiere decir, cuando el atractivo es visitado por turistas a nivel Local (5), Provincial (10), Nacional (15) e Internacional (25).

La puntuación del criterio de significado es 25 puntos.

Al momento de realizar la sumatoria de los criterios de Calidad, Apoyo y Significado; se obtendrá un puntaje de 100 puntos.

Luego de obtener los resultados de categorización se procedió a jerarquizar cada atractivo turístico con los siguientes puntajes de Jerarquización:

Jerarquía I de 0 – 24 puntos.

Jerarquía II de 25 – 54 puntos.

Jerarquía III de 55 – 74 puntos.

Jerarquía VI de 75 – 100 puntos.

(Maldonado, 2010).

Tomando en cuenta la explicación anterior, en las siguientes tablas se puede observar el total de los puntajes de categorización y jerarquización de cada atractivo turístico inventariado, en donde se ha tomado únicamente los valores totales de los parámetros establecidos. Para ver la ficha completa observar los anexos: 1 al 6.

CANTÓN TULCÁN

Tabla 13: Matrices de Categorización Cantón Tulcán

ATRACTIVO	VALOR INTRÍNSECO	VALOR EXTRÍNSECO	ENTORNO	ESTADO DE CONSERVACIÓN	ACCESO	SERVICIOS	ASOCIACIÓN CON OTROS ATRACTIVO	SIGNIFICAD
	TOTAL	TOTAL	TOTAL	TOTAL	TOTAL	TOTAL	TOTAL	TOTAL
Agua Mineral El Carmelo	6	5	3	1	1	2	2	2
Piscina del Carmelo	5	5	3	1	3	2	2	2
Cascadas de Cartagena 1	8	7	3	3	3	2	2	2
Cascada de Cartagena 2	8	7	3	3	3	3	3	2
Trapiche de Quinshul	8	7	5	3	3	3	3	2
Centro de Alevinaje Las Palmeras	5	6	3	3	3	2	3	2
Piscina de Chical	9	8	5	3	3	3	2	2
Petroglifos de Chilma 1	6	6	3	3	3	3	3	2
Petroglifos de Chilma 2	4	3	3	1	1	3	3	2
Petroglifos de Chilma 3	4	3	3	1	1	3	3	2
Petroglifos de Chilma 4	4	3	3	1	1	3	3	2
Petroglifos de Chilma 5	4	3	3	1	1	3	3	2
Petroglifos de Chilma 6	4	3	3	1	1	3	3	2
Petroglifos de Chilma 7	4	3	3	1	1	3	3	2
Petroglifos de Chilma 8	4	3	3	1	1	3	3	2
Iglesia de Julio Andrade	5	3	4	3	3	2	3	2
Cascada Yangoral	9	7	5	3	3	3	2	2
Sendero Teldibi	9	7	5	3	3	3	3	2
Centro de Interpretación	3	3	3	1	3	3	3	2
Cascada Pinyate	10	9	5	3	3	4	3	2
Piscina Eco turística Maldonado	10	10	6	3	6	4	4	2
Orquidiario Rincón del Monte	6	6	3	1	3	2	4	2
Páramo de Pioter	6	4	4	3	1	2	2	2
Pesca Deportiva Tufiño	4	5	2	3	1	3	2	2
Páramo de Tufiño	7	5	3	3	1	3	3	2
Complejo Turístico Tufiño	9	11	7	3	6	3	3	2
Obelisco de Tulcán	5	4	4	1	6	1	3	4
Guerrero Pasto	8	3	3	3	3	2	1	2
Redondel 26 de Mayo	3	3	3	3	3	2	2	2

Redondel El Minguero	4	3	3	3	6	1	2	2
Plazoleta Julio Andrade	3	3	3	3	6	2	1	2
Parque de la Independencia	5	3	3	3	3	2	2	2
Parque Isidro Ayora	8	9	6	6	6	3	2	2
Parque La Concordia	4	3	4	3	6	2	3	2
Complejo La merced	8	7	5	3	3	3	2	2
Piscina Los 3 Chorros	7	7	6	3	3	3	1	4
Las Canoas	5	3	2	1	1	3	2	2
Parque recreacional Los Pastos	8	6	6	3	6	3	3	2
Piedra Pintada	7	6	5	3	1	3	3	2
Vestigio Hornos de pan	6	3	3	3	3	2	3	2
Vestigios Molinos de Viento	6	3	3	3	3	2	2	2
Sendero Cerro Troya	5	3	2	3	3	2	2	2
Casa Internacional	3	3	2	3	1	2	2	2
Cascada de Urbina	5	9	2	1	1	2	2	2

Elaborado por: Lady Bolaños y Diego Heredia

Tabla 14: Matriz de Jerarquización Cantón Tulcán

ATRACTIVO	TOTAL CATEGORÍA	JERARQUÍA
Agua Mineral El Carmelo	21	JERARQUÍA I
Piscina del Carmelo	22	JERARQUÍA I
Cascadas de Cartagena 1	29	JERARQUÍA II
Cascada de Cartagena 2	30	JERARQUÍA II
Trapiche de Quinshul	32	JERARQUÍA II
Centro de Alevinaje Las Palmeras	25	JERARQUÍA I
Piscina de Chical	36	JERARQUÍA II
Petroglifos de Chilmá1	27	JERARQUÍA II
Petroglifos de Chilmá2	18	JERARQUÍA I
Petroglifos de Chilmá 3	18	JERARQUÍA I
Petroglifos de Chilmá 4	18	JERARQUÍA I
Petroglifos de Chilmá 5	18	JERARQUÍA I
Petroglifos de Chilmá 6	18	JERARQUÍA I
Petroglifos de Chilmá 7	18	JERARQUÍA I
Petroglifos de Chilmá 8	18	JERARQUÍA I
Iglesia de Julio Andrade	25	JERARQUÍA I
Cascada Yangoral	33	JERARQUÍA II
Sendero Teldibi	33	JERARQUÍA II
Centro de Interpretación	19	JERARQUÍA I

Cascada Pinyate	39	JERARQUÍA II
Piscina Eco turística Maldonado	44	JERARQUÍA II
Orquidiario Rincón del Monte	24	JERARQUÍA I
Páramo de Pioter	23	JERARQUÍA I
Pesca Deportiva Tufiño	21	JERARQUÍA I
Páramo de Tufiño	25	JERARQUÍA I
Complejo Turístico Tufiño	49	JERARQUÍA II
Obelisco de Tulcán	24	JERARQUÍA I
Guerrero Pasto	25	JERARQUÍA I
Redondel 26 de Mayo	20	JERARQUÍA I
Redondel El Minguero	25	JERARQUÍA I
Plazoleta Julio Andrade	25	JERARQUÍA I
Parque de la Independencia	22	JERARQUÍA I
Parque Isidro Ayora	43	JERARQUÍA II
Parque La Concordia	25	JERARQUÍA I
Complejo La Merced	36	JERARQUÍA II
Piscina Los 3 Chorros	37	JERARQUÍA II
Las Canoas	18	JERARQUÍA I
Parque recreacional Los Pastos	40	JERARQUÍA II
Piedra Pintada	28	JERARQUÍA II
Vestigio Hornos de Pan	23	JERARQUÍA I
Vestigios Molinos de Viento	23	JERARQUÍA I
Sendero Cerro Troya	21	JERARQUÍA I
Casa Internacional	17	JERARQUÍA I
Cascada de Urbina	23	JERARQUÍA I

Elaborado por: Lady Bolaños y Diego Heredia

CANTÓN ESPEJO

Tabla 15: Matrices de Categorización Cantón Espejo

ATRACTIVO	VALOR INTRÍNSECO	VALOR EXTRÍNSECO	ENTORNO	ESTADO DE CONSERVACIÓN	ACCESO	SERVICIO	ASOCIACIÓN CON OTROS ATRACTIVO	SIGNIFICAD
	TOTAL	TOTAL	TOTAL	TOTAL	TOTAL	TOTAL	TOTAL	TOTAL
Cascada Escalera	8	7	4	3	1	3	3	2
Cascada Ortiga	8	7	4	3	1	3	2	2
Casada Méndez	6	3	3	3	1	1	2	2

Cascada Camacho	6	3	3	3	3	1	2	2
Finca Cielo Azul	9	7	4	3	1	3	2	2
Finca Sr. José David Benalcázar	6	3	3	3	3	1	2	4
Finca Sra. Rosa Benalcázar	6	3	3	3	3	1	2	2
Finca Sra. Etelvina Benalcázar	6	3	3	3	3	1	2	2
Jardín Botánico El Manantial	6	3	3	3	3	1	2	2
Cascada El Simio	9	6	4	3	3	1	2	2
Cascada El Tobogán	9	6	4	3	3	1	2	2
Cascada La Cumbe	9	6	4	3	3	1	2	2
Cascada El Manantial	9	6	4	3	3	1	2	2
Cascada Santa Rosa	9	6	4	3	3	1	2	2
Cascada Orquídea Bella	9	6	4	3	1	1	2	2
Iglesia San Isidro	4	4	4	3	3	3	2	2
Cascada La Botella	9	6	4	3	3	1	2	2
Mirador Socavones	6	6	3	3	3	1	1	2

Elaborado por: Lady Bolaños y Diego Heredia

Tabla 16: Matriz de Jerarquización Cantón Espejo

ATRACTIVO	TOTAL CATEGORÍA	JERARQUÍA
Cascada Escalera	31	JERARQUÍA II
Cascada Ortiga	30	JERARQUÍA II
Casada Méndez	21	JERARQUÍA I
Cascada Camacho	23	JERARQUÍA I
Finca Cielo Azul	33	JERARQUÍA II
Finca Sr. José David Benalcázar	23	JERARQUÍA I
Finca Sra. Rosa Benalcázar	23	JERARQUÍA I
Finca Sra. Etelvina Benalcázar	23	JERARQUÍA I
Jardín Botánico El Manantial	23	JERARQUÍA I
Cascada El Simio	30	JERARQUÍA II
Cascada El Tobogán	30	JERARQUÍA II
Cascada La Cumbe	30	JERARQUÍA II
Cascada El Manantial	30	JERARQUÍA II
Cascada Santa Rosa	30	JERARQUÍA II
Cascada Orquídea Bella	28	JERARQUÍA II
Iglesia San Isidro	25	JERARQUÍA I
Cascada La Botella	30	JERARQUÍA II
Mirador Socavones	25	JERARQUÍA I

Elaborado por: Lady Bolaños y Diego Heredia

CANTÓN MIRA

Tabla 17: Matrices de Categorización Cantón Mira

ATRACTIVO	VALOR INTRÍNSECO	VALOR EXTRÍNSECO	ENTORNO	ESTADO DE CONSERVA	ACCESO	SERVICIOS	ASOCIACIÓN CON OTROS ATRACTIVO	SIGNIFICA
	TOTAL	TOTAL	TOTAL	TOTAL	TOTAL	TOTAL	TOTAL	TOTAL
Mirador el Paridero	4	4	3	3	3	1	2	2
Bosque Nativo Palo Blanco	4	4	3	3	3	1	2	2
Complejo Eco turístico Uyamá	12	12	3	3	3	6	4	4
Complejo Eco turístico Paraíso Escondido	12	12	3	3	3	6	4	4
Hostería La Hacienda Primavera	3	5	3	3	3	3	2	2
Laguna de Santa Lucia	5	4	3	3	3	3	2	2
Voladero de Guamgrabamba	5	4	3	3	3	3	2	2
Lincamancha	4	5	3	3	3	3	2	2
Chorrera de San Gerónimo	5	4	3	3	3	3	2	2
Estación Ferroviaria Carchi	5	4	3	3	3	3	2	2
Iglesia La Concepción	5	3	3	3	3	3	2	2
Trapiche Santa Ana	5	4	3	3	3	3	2	2
Finca Integral El Palenque	6	3	3	3	1	3	2	2
Chalos de Vena o Mimbres	4	3	3	3	3	3	2	4
Cascada en Jacinto Jijón y Camaño	5	3	3	3	3	3	2	2
Vado de Jacinto Jijón y Camaño	5	4	3	3	3	3	2	2
Quebrada Jacinto Jijón y Camaño	4	4	3	3	3	3	2	2
Mina de Mármol	8	8	3	3	3	3	2	2
Vado de Jacinto Jijón y Caamaño 2	5	5	3	3	1	1	2	2
Finca Integral El Edén	5	3	3	3	3	3	2	2
Museo de Piedra	5	3	3	3	3	3	2	2
Mirador de Pisquer	5	3	3	3	1	1	2	2
Iglesia de Juan Montalvo	4	3	3	3	3	3	3	2
Piedra Chugchurrumi	4	4	3	3	3	3	3	2
Monumento a la Chamiza	5	3	3	3	3	3	2	2
Monumento al Novillo	5	3	3	3	3	3	2	2
Hacienda Pueblo Viejo	4	3	3	3	3	3	2	2
Hacienda Uyamá Farms	5	3	3	3	3	3	2	2
Puente con cubierta Autóctona del Baboso	4	4	3	3	3	3	3	2
Cultura Awá	5	4	3	3	1	1	2	4

Bosque Protector de Jacinto Jijón y Camaño	6	4	3	3	1	1	2	2
Bosque Nativo el Porotal	5	3	3	3	1	1	2	2
Agroindustrias Castro	5	3	3	3	3	3	2	2
Queso Dennys	4	4	3	3	3	3	2	2
Terrazas de Palo Blanco	5	4	3	3	3	3	2	2

Elaborado por: Lady Bolaños y Diego Heredia

Tabla 18: Matriz de Jerarquización Cantón Mira

ATRACTIVO	TOTAL CATEGORÍA	JERARQUÍA
Mirador el Paridero	22	JERARQUÍA I
Bosque Nativo Palo Blanco	22	JERARQUÍA I
Complejo Eco turístico Uyamá	52	JERARQUÍA III
Complejo Eco turístico Paraíso Escondido	52	JERARQUÍA III
Hostería La Hacienda Primavera	24	JERARQUÍA I
Laguna de Santa Lucia	25	JERARQUÍA I
Voladero de Guamgrabamba	25	JERARQUÍA I
Lincamancha	25	JERARQUÍA I
Chorrera de San Gerónimo	25	JERARQUÍA I
Estación Ferroviaria Carchi	25	JERARQUÍA I
Iglesia La Concepción	25	JERARQUÍA I
Trapiche Santa Ana	25	JERARQUÍA I
Finca Integral El Palenque	23	JERARQUÍA I
Chalos de Vena o Mimbre	25	JERARQUÍA I
Cascada en Jacinto Jijón y Camaño	24	JERARQUÍA I
Vado de Jacinto Jijón y Camaño	25	JERARQUÍA I
Quebrada Jacinto Jijón y Camaño	23	JERARQUÍA I
Mina de Mármol	34	JERARQUÍA II
Vado de Jacinto Jijón y Caamaño 2	22	JERARQUÍA I
Finca Integral El Edén	25	JERARQUÍA I
Museo de Piedra	25	JERARQUÍA I
Mirador de Pisquer	19	JERARQUÍA I
Iglesia de Juan Montalvo	25	JERARQUÍA I
Piedra Chugchurrumi	25	JERARQUÍA I
Monumento a la Chamiza	24	JERARQUÍA I
Monumento al Novillo	24	JERARQUÍA I
Hacienda Pueblo Viejo	22	JERARQUÍA I
Hacienda Uyamá Farms	25	JERARQUÍA I

Puente con cubierta Autóctona del Baboso	25	JERARQUÍA I
Cultura Awá	23	JERARQUÍA I
Bosque Protector de Jacinto Jijón y Camaño	22	JERARQUÍA I
Bosque Nativo el Porotal	20	JERARQUÍA I
Agroindustrias Castro	25	JERARQUÍA I
Queso Dennys	25	JERARQUÍA I
Terrazas de Palo Blanco	25	JERARQUÍA I

Elaborado por: Lady Bolaños y Diego Heredia.

Obteniendo las jerarquías de todos los atractivos turísticos se realizó la selección de los que se encuentran en Jerarquía II y III, para tomarlos en cuenta en el diseño del circuito turístico.

CANTÓN TULCÁN

Tabla 19: Atractivos Seleccionados Cantón Tulcán

N°.	NOMBRE DEL ATRACTIVO	JERARQUÍA
1	Agua Mineral el Carmelo	JERARQUÍA I
2	Piscina del Carmelo	JERARQUÍA I
3	Cascadas de Cartagena1	JERARQUÍA II
4	Cascadas de Cartagena2	JERARQUÍA II
5	Trapiche de Quishul	JERARQUÍA II
6	Centro de Alevinaje Las Palmeras	JERARQUÍA I
7	Piscina de Chical	JERARQUÍA II
8	Petroglifos de Chilmá	JERARQUÍA II
9	Petroglifos de Chilmá1	JERARQUÍA I
10	Petroglifos de Chilmá2	JERARQUÍA I
11	Petroglifos de Chilmá3	JERARQUÍA I
12	Petroglifos de Chilmá4	JERARQUÍA I
13	Petroglifos de Chilmá5	JERARQUÍA I
14	Petroglifos de Chilmá6	JERARQUÍA I
15	Petroglifos de Chilmá7	JERARQUÍA I
16	Iglesia de Julio Andrade	JERARQUÍA I
17	Cascada Yangoral	JERARQUÍA II
18	Sendero Teldibi	JERARQUÍA II
19	Centro de Interpretación Cultural	JERARQUÍA I
20	Cascada Pinyate	JERARQUÍA II

21	Piscina Eco turística de Maldonado	JERARQUÍA II
22	Orquideario Rincón del Monte	JERARQUÍA I
23	Páramo de Pioter	JERARQUÍA I
24	Pesca Deportiva	JERARQUÍA I
25	Páramo de Tufiño	JERARQUÍA I
26	Complejo Turístico Tufiño	JERARQUÍA II
27	Obelisco de Tulcán	JERARQUÍA I
28	Guerrero Pasto	JERARQUÍA I
29	Redondel 26 de Mayo	JERARQUÍA I
30	Redondel el Minguero	JERARQUÍA I
31	Plazoleta de Julio Andrade	JERARQUÍA I
32	Parque de la Independencia	JERARQUÍA I
33	Parque Isidro Ayora	JERARQUÍA II
34	Parque La Concordia	JERARQUÍA I
35	Complejo la Merced	JERARQUÍA I
36	Piscina Los Tres Chorros	JERARQUÍA I
37	Las Canoas	JERARQUÍA I
38	Parque Recreacional Los Pasto	JERARQUÍA II
39	Piedra Pintada	JERARQUÍA II
40	Vestigios Hornos de Pan	JERARQUÍA I
41	Vestigios Molino de Viento	JERARQUÍA I
42	Sendero Cerro Troya	JERARQUÍA I
43	Casa Internacional	JERARQUÍA I
44	Cascada de Urbina	JERARQUÍA I

Elaborado por: Lady Bolaños y Diego Heredia

CANTÓN ESPEJO

Tabla 20: Atractivos Seleccionados Cantón Espejo

N°.	NOMBRE DEL ATRACTIVO	JERARQUÍA
1	Cascada Escalera	JERARQUÍA II
2	Cascada Ortiga	JERARQUÍA II
3	Casada Méndez	JERARQUÍA I
4	Cascada Camacho	JERARQUÍA I
5	Finca Cielo Azul	JERARQUÍA II
6	Finca Sr. José David Benalcázar	JERARQUÍA I
7	Finca Sra. Rosa Benalcázar	JERARQUÍA I
8	Finca Sra. Etelvina Benalcázar	JERARQUÍA I
9	Jardín Botánico El Manantial	JERARQUÍA I

10	Cascada El Simio	JERARQUÍA II
11	Cascada El Tobogán	JERARQUÍA II
12	Cascada La Cumbe	JERARQUÍA II
13	Cascada El Manantial	JERARQUÍA II
14	Cascada Santa Rosa	JERARQUÍA II
15	Cascada Orquídea Bella	JERARQUÍA II
16	Iglesia San Isidro	JERARQUÍA I
17	Cascada La Botella	JERARQUÍA II
18	Mirador Socavones	JERARQUÍA I

Elaborado por: Lady Bolaños y Diego Heredia

CANTÓN MIRA

Tabla 21: Atractivos Seleccionados Cantón Mira

N°.	NOMBRE DEL ATRACTIVO	JERARQUÍA
1	Mirador el Paridero	JERARQUÍA I
2	Bosque Nativo Palo Blanco	JERARQUÍA I
3	Complejo Eco turístico Uyamá	JERARQUÍA III
4	Complejo Eco turístico Paraíso Escondido	JERARQUÍA III
5	Hostería La Hacienda Primavera	JERARQUÍA II
6	Laguna de Santa Lucia	JERARQUÍA I
7	Voladero de Guamgrabamba	JERARQUÍA I
8	Lincamancha	JERARQUÍA I
9	Chorrera de San Gerónimo	JERARQUÍA I
10	Estación Ferroviaria Carchi	JERARQUÍA I
11	Iglesia La Concepción	JERARQUÍA I
12	Trapiche Santa Ana	JERARQUÍA I
13	Finca Integral El Palenque	JERARQUÍA I
14	Chalos de Vena o Mimbre	JERARQUÍA I
15	Cascada en Jacinto Jijón y Camaño	JERARQUÍA I
16	Vado de Jacinto Jijón y Camaño	JERARQUÍA I
17	Quebrada Jacinto Jijón y Camaño	JERARQUÍA I
18	Mina de Mármol	JERARQUÍA II
19	Vado de Jacinto Jijón y Caamaño 2	JERARQUÍA I
20	Finca Integral El Edén	JERARQUÍA I
21	Museo de Piedra	JERARQUÍA I
22	Mirador de Pisquer	JERARQUÍA I
23	Iglesia de Juan Montalvo	JERARQUÍA I
24	Piedra Chugchurrumi	JERARQUÍA I
25	Monumento a la Chamiza	JERARQUÍA I
26	Monumento al Novillo	JERARQUÍA I
27	Hacienda Pueblo Viejo	JERARQUÍA I

28	Hacienda Uyamá Farms	JERARQUÍA I
29	Puente con cubierta Autóctona del Baboso	JERARQUÍA I
30	Cultura Awá	JERARQUÍA I
31	Bosque Protector de Jacinto Jijón y Camaño	JERARQUÍA I
32	Bosque Nativo el Porotal	JERARQUÍA I
33	Agroindustrias Castro	JERARQUÍA I
34	Queso Dennys	JERARQUÍA I
35	Terrazas de Palo Blanco	JERARQUÍA I

Elaborado por: Lady Bolaños y Diego Heredia

Tomando en cuenta estos resultados se procede a diseñar el circuito turístico con la lista expuesta anteriormente.

3.6.1.3 Análisis de resultados.

Las encuestas se aplicaron a 138 personas en tres cantones de la provincia del Carchi: Tulcán, Espejo y Mira; de las cuales 70 (51%) fueron hombres y 68 (49%) mujeres. Quienes opinan sobre la importancia de promover el turismo en cada uno de sus territorios, debido a que es escaso el número de turistas que visitan los atractivos que disponen.

Manifiestan los habitantes, en su mayoría, de los tres cantones mencionados que los atractivos que existen pueden ofrecer buenas satisfacciones a los turistas que los visiten. Que actualmente sus lugares turísticos aportan muy poco en el desarrollo económico de cada uno de los cantones; de igual forma, casi en un cien por ciento, indican que sus lugares turísticos se encuentran registrados en muy bajo porcentaje en los inventarios de atractivos turísticos que mantiene el Ministerio de Turismo.

Por otra parte creen, los habitantes encuestados, que la identificación y oferta de nuevos atractivos turísticos que disponen especialmente en el sector rural, pueden atraer más turistas y la creación de una ruta turística, entre estos, generará mayores recursos económicos para la población. Se evidenció el alto grado de aceptación que tendría la población, al crear una nueva ruta turística.

Por lo tanto la identificación de nuevos atractivos turísticos en los cantones antes mencionados ha sido fundamental para iniciar la investigación de campo,

es así que la información obtenida ha permitido situar geográficamente, cada uno de los atractivos con su respectiva ubicación, lo cual es importante para levantar las fichas técnicas basadas en los reglamentos internos del MINTUR.

Con los datos de altitud, latitud y longitud que se levantó en cada atractivo turístico se procedió a geo referenciar con el programa ARGOS, para obtener como resultado el circuito turístico requerido con las diferentes rutas que se va a aplicar en los tres cantones: Tulcán, Espejo y Mira.

La categorización y jerarquización de los atractivos identificados ha arrojado datos relevantes para la selección adecuada de los atractivos que formarán parte del circuito turístico, permitiendo seleccionar en base a criterios técnico, profesionales y comunitarios cada uno de los atractivos de acuerdo a su grado de interés y relevancia turística.

Los atractivos seleccionados junto con los atractivos de enlace y de paso permiten determinar las rutas adecuadas que cumplan con los requerimientos técnicos en el diseño del circuito turístico, además de la optimización de tiempo y recursos que conducen a satisfacer las necesidades de los turistas.

Finalmente, con la obtención del circuito turístico se procede a investigar los precios en cuanto a hoteles, restaurantes, transporte en los diferentes lugares que se encuentran en el circuito, para lograr el producto requerido.

3.6.2. Interpretación de datos

La información científica que se ha citado dentro del proyecto contribuye al desarrollo del diseño del circuito turístico, mediante los conceptos, definiciones y clasificaciones de temas relacionados a circuitos turísticos, categorización, jerarquización, atractivos turísticos, desarrollo turístico, entre otros.

Con lo cual se ha podido realizar la selección de los nuevos atractivos turísticos, mediante las matrices de categorización y jerarquización, con la obtención de resultados favorables para el diseño del circuito turístico.

Ante lo cual se han seleccionado los siguientes atractivos:

Tabla 22: Lista de Atractivos Seleccionados Cantón Tulcán

CANTÓN TULCÁN	
	PARROQUIA CARMELO
1	CASCADA DE CARTAGENA 1
2	CASCADA DE CARTAGENA 2
	PARROQUIA CHICAL
3	TRAPICHE DE QUINSHUL
4	PISCINA DE CHICAL
	PARROQUIA CHILMÁ
5	PETROGLIFO DE CHILMÁ
	PARROQUIA JULIO ANDRADE
6	CASCADA YANGORAL
	PARROQUIA MALDONADO
7	SENDERO TELDIBI
8	CASCADA PINYATE
9	PISCINA ECO TURÍSTICA MALDONADO
	PARROQUIA TUFÍÑO
10	COMPLEJO TURÍSTICO TUFÍÑO
	PARROQUIA TULCÁN
11	PARQUE ISIDRO AYORA
12	PARQUE RECREACIONAL LOS PASTOS
	PARROQUIA URBINA
13	PIEDRA PINTADA

Elaborado por: Lady Bolaños y Diego Heredia

Tabla 23: Lista de Atractivos Seleccionados Cantón Espejo

CANTÓN ESPEJO	

	PARROQUIA GOALTAL
14	CASCADA ESCALERA
15	CASCADA ORTIGA
16	FINCA CIELO AZUL
17	CASCADA EL SIMIO
18	CASCADA EL TOBOGÁN
19	CASCADA LA CUMBE
20	CASCADA EL MANANTIAL
21	CASCADA SANTA ROSA
22	CASCADA ORQUÍDEA BELLA
23	CASCADA LA BOTELLA

Elaborado por: Lady Bolaños y Diego Heredia

Tabla 24: Lista de Atractivos Seleccionados Cantón Mira

CANTÓN MIRA	
	PARROQUIA MIRA
24	COMPLEJO ECO TURÍSTICO UYAMÁ
	PARROQUIA JUAN MONTALVO
25	COMPLEJO ECO TURÍSTICO PARAÍSO ESCONDIDO
	PARROQUIA JACINTO JIJÓN Y CAMAÑO
26	HOSTERÍA HACIENDA LA PRIMAVERA
27	MINA DE MÁRMOL

Elaborado por: Lady Bolaños y Diego Heredia

Aplicando la base teórica y práctica en lo que concierne al diseño de circuitos, se van a elaborar: 1 circuito turístico integrador, 3 rutas en el Cantón Tulcán, 3 rutas en el cantón Espejo, 2 rutas en el cantón Mira.

3.6.3. Validación de la idea a defender.

En la presente investigación se tuvo en consideración las siguientes variables:

Variable Independiente: La identificación y descripción de nuevos atractivos turísticos tangibles en los cantones: Tulcán, Espejo y Mira

Variable Dependiente: Crear circuitos turísticos

Para la validación de la idea a defender se va a analizar cada variable para medir el grado de cumplimiento de las mismas.

La variable independiente está relacionada con la identificación y descripción de nuevos atractivos tangibles ubicados de los cantones: Tulcán. Espejo y Mira, para realizar la identificación se ha aplicado la Investigación Cualitativa, la cual contribuye a realizar la descripción y observación de los atractivos turísticos para la clasificación y jerarquización de los mismos, y la Investigación Quali – cuantitativa, para la aplicación de encuestas con el objetivo de conocer la situación turística actual de cada cantón y la importancia del mismo. También se empleó la Investigación Explorativa, Descriptiva y la Explicativa; todas enfocadas a una investigación real de los atractivos turísticos de los tres cantones antes mencionados. Las técnicas utilizadas están encaminadas a realizar la georeferenciación mediante el GPS y el programa ARGIS, los cuales facilitan el trabajo para el diseño de la propuesta. Mediante la aplicación de estos instrumentos se pudo levantar una información técnica de cada uno de los atractivos identificados, enfatizando en las características internas y externas de cada uno de ellos.

Este levantamiento técnico conllevó a identificar las características de cada uno de los atractivos, por lo tanto se los ha podido categorizar y jerarquizar para realizar la respectiva selección para ser incluidos en la ruta.

De esta manera la variable independiente ha podido ser culminada y ha otorgado la información necesaria para la realización del circuito.

La variable dependiente está relacionada con la creación de un circuito turístico con nuevos atractivos de los cantones: Tulcán, Espejo y Mira. Para la creación

del circuito es necesario haber identificado y seleccionado correctamente cada uno de los atractivos que formarán parte del mismo; de ésta manera la validación positiva de la variable dependiente permitió controlar y verificar que esta variable sea cumplida.

Por lo tanto, con los resultados obtenidos en la variable independiente se puede validar y diseñar el circuito turístico.

IV. CONCLUSIONES Y RECOMENDACIONES.

CONCLUSIONES

- Con la identificación de nuevos atractivos turísticos tangibles en los cantones: Tulcán, Espejo y Mira, se logró diseñar un circuito integrador con diferentes rutas turísticas.
- La bibliografía existente de los atractivos turísticos en los diferentes cantones no está actualizada, por lo que no es un aporte técnico importante para el levantamiento de la información requerida.
- La aplicación de fichas técnicas en cada una de las visitas a los diferentes atractivos, permitió analizar el estado actual de cada uno de ellos y contribuyó con información necesaria para la categorización y jerarquización.
- Con la información obtenida en el trabajo de campo, se pudo desarrollar las matrices de categorización y jerarquización, labor que permitió seleccionar adecuadamente los atractivos que se encontrarán en el circuito turístico.
- El levantamiento de información realizado para la creación de un circuito turístico en los cantones: Tulcán, Espejo y Mira arroja resultados positivos en el aspecto económico, social y cultural; siendo la comunidad la principal beneficiaria del proyecto, tomando en cuenta que el diseño del circuito puede ser una nueva alternativa de visita para el turista local, nacional y extranjero, de esta manera la comunidad podrá ofrecer al visitante todos los servicios turísticos que tienen a su alcance.

RECOMENDACIONES

- Incluir el circuito y rutas turísticas en la oferta de agencias de viajes locales y en las Unidades de Turismo de los GADS involucrados.
- Actualizar datos reales en cada entidad municipal, en cuanto a temas relacionados o información turística, porque no se cuenta con algunos aspectos importantes para el desarrollo turístico.
- Aplicar fichas técnicas mediante una investigación anual de cada atractivo turístico con información actualizada mediante un levantamiento de campo.
- Aprovechar los resultados arrojados mediante la categorización y jerarquización para escoger los atractivos turísticos que se encuentran en jerarquías más altas para tomarlos en cuenta en el desarrollo del turismo.
- Incentivar a las comunidades de cada cantón a capacitarse en aspectos turísticos, para crear en ellos el interés en desarrollar el turismo sustentable y sostenible; y a la vez poder brindar de buena manera los servicios turísticos a quienes los requieran.

V. PROPUESTA.

5.1. TÍTULO.

CIRCUITO NUEVOS RINCONES TURÍSTICOS.

5.2. ANTECEDENTES DE LA PROPUESTA.

En vista de que en Carchi y específicamente en los cantones Tulcán, Espejo y Mira no existen circuitos turísticos establecidos, que guíen e inviten a la vez a los turistas nacionales y extranjeros a realizar sus visitas; surgió ésta propuesta para suplir éste vacío y brindar opciones de turismo que formen parte la información en los GADS antes mencionados, para su respectiva promoción y aplicación.

Para alcanzar ese propósito es necesaria la realización de varias actividades en su mayoría de campo para diseñar el circuito turístico. Una de esas acciones es el levantamiento de información de todos los atractivos turísticos nuevos de cada cantón, mediante fichas técnicas del Ministerio de Turismo; lo que facilita el trabajo para obtener los datos reales del estado en el que se encuentran dichos atractivos. Luego, se procede a realizar matrices de categorización y jerarquización de cada uno de los atractivos visitados, para determinar la jerarquía en la que se encuentran.

Una vez obtenidos estos resultados, se realiza el diseño del circuito turístico tomando en cuenta los lugares seleccionados, enfocados en el aprovechamiento de los nuevos atractivos, teniendo como objeto primordial la integración de los tres cantones; tomando en cuenta la parte medular correspondiente al desarrollo turístico que puede generar la aplicación de este circuito en la provincia del Carchi.

5.3. JUSTIFICACIÓN.

El turismo ha buscado alternativas, que a la vez rompan la inmovilidad de la vida del hombre que, constituyan hechos demostrativos y detonantes para crear bases de economía.

El propósito es promover el desarrollo del turismo, mediante un circuito turístico con nuevos atractivos, donde se pueda realizar una serie de actividades en los diferentes destinos, como son los tres cantones que se encuentran en diferentes altitudes, principalmente por lugares totalmente desconocidos que consecuentemente dinamizaría el ecoturismo local y regional, lo cual puede ser promocionado en distintos niveles.

Es importante mencionar que los recursos turísticos que se desea proyectar en esta propuesta son recursos tangibles, por lo que son considerados estratégicos para apoyar el desarrollo socioeconómico; y proponer una alternativa más que permita a los pobladores del lugar mejorar su calidad de vida sin necesidad de destruir los recursos naturales.

5.4. OBJETIVOS.

OBJETIVO GENERAL

Diseñar un circuito turístico en los cantones: Tulcán, Espejo y Mira bajo la selección de los nuevos atractivos turísticos de los cantones antes mencionados.

5.5. FUNDAMENTACIÓN.

Para el diseño del circuito turístico se realizó una investigación real de los nuevos atractivos, es decir los lugares que se encuentran dentro del inventario del Ministerio de Turismo donde constan todos los atractivos de la Provincia del Carchi.

Con el análisis y levantamiento de información de los nuevos atractivos turísticos de los cantones: Tulcán, Espejo y Mira, se empieza a realizar el diseño del circuito turístico entre los tres cantones señalados, tomando en cuenta los sitios que se encuentran en condiciones adecuadas al turismo, para que los visitantes puedan disfrutar de lo que la naturaleza ofrece.

En la elaboración del circuito turístico con los atractivos seleccionados, previo el análisis georefencial y determinar las rutas en el mapa para diseñar el circuito con la correspondiente señalización turística.

El circuito turístico propuesto en el proyecto de tesis contribuirá social y económicamente, puesto que los turistas conocerán nuevos lugares que no han sido promocionados anteriormente, logrando mejores ingresos en las comunidades, mediante la afluencia turística que se alcanzará con el circuito turístico diseñado.

Teniendo en cuenta que para la aplicación del circuito, debe involucrarse la comunidad en general para la prestación de servicios turísticos, como hospedaje, alimentación, transporte, actividades de esparcimiento, entre otros.

5.6. MODELO OPERATIVO DE LA PROPUESTA.

En el diseño del modelo operativo de la propuesta, se realizó ocho rutas que pertenecen a cada uno de los cantones investigados, como son: Tulcán, Espejo y Mira. Cada uno cuenta con tres rutas turísticas establecidas, de las cuales el turista tiene la opción de escoger de acuerdo a su disponibilidad de tiempo y necesidad de cubrir sus expectativas; pues varias de esas rutas son específicas y se realizan cuando el visitante ya se encuentra en el lugar.

Entonces, con la integración de las ocho rutas se presenta el circuito turístico que abarca todos los nuevos atractivos, que pueden visitarse en seis días y cuatro noches.

5.6.1. Rutas turísticas.

5.6.2.1 RUTA #1 CANTÓN TULCÁN.

1. Denominación.

“NUEVOS RINCONES TURÍSTICOS”.

1 DÍA TULCÁN – EL CARMELO.

2. Objetivo General.

Visitar los nuevos atractivos turísticos del cantón Tulcán para conocer las nuevas potencialidades que tiene la provincia del Carchi, incentivando al turista a disfrutar de los servicios naturales y culturales que ofrece la región.

3. Ruta Turística.

Gráfico 1: Ruta #1



Elaborado por: Lady Bolaños y Diego Heredia

4. Diseño del Itinerario.

Tabla 25: Diseño Itinerario Ruta #1

DISEÑO DE ITINERARIO RUTA #1								
DÍA	RECORRIDO	HORA	KM	VEHÍCULO	SERVICIOS	ACTIVIDADES	ATRACTIVOS	
							PRINCIPALES	ENLACE
1	Tulcán - Carmelo - Julio Andrade - Urbina - Tufiño	11:30	156	Bus	Transporte Alimentación Entradas Guía	<p>Caminata a la Cascada Cartagena 1 y 2.</p> <p>Visita a la Cascada Yangoral</p> <p>Recorrido hacia la Piedra Pintada</p> <p>Esparcimiento en el Complejo Turístico Tufiño</p> <p>Visita al Parque Ayora</p>	<p>Cascada Cartagena 1 Cascada Cartagena 2</p> <p>Cascada Yangoral</p> <p>Piedra Pintada</p> <p>Complejo Turístico Tufiño</p> <p>Parque Ayora</p>	<p>Páramo del Carmelo</p> <p>Obelisco de Tulcán</p>

5. Inventario Vial.

Tabla 26: Itinerario Vial Ruta #1

RUTA # 1 CANTÓN TULCÁN							
Desde	Hasta	Tipo de Vía	Características de la Vía	Nombre de Vía	km.	Tiempo aproximado	Estado de Vía
Tulcán	Guagua Negro	Primer orden	Asfaltada	Panamericana Norte	8	15 min.	Bueno
Guagua Negro	Páramo del Carmelo	2° orden	Empedrada	Vía el Carmelo	20	40 min	Regular
Páramo del Carmelo	Cascada Cartagena 1	2° orden	Empedrada	Vía el Carmelo	8	15 min	Regular
Cascada 1	Cascada Cartagena 2	4° orden	Sendero	Sendero	2	15 min	Bueno
Cascada 2	El Carmelo	2° orden	Empedrada	Vía el Carmelo	5	15	Regular
El Carmelo	Cascada Yangoral	1° orden 1° orden 2° orden 4° orden	Asfaltada Asfaltada Empedrada Sendero	Vía Carmelo - Julio Andrade Vía El Moral Vía El Moral Sendero ingreso cascad.	30	1:15 horas	Bueno Bueno Regular Regular

Cascada Yangoral	Obelisco Tulcán	3° orden 2° orden	Sendero Vía antigua Tulcán	Sendero Empedrado	32	30 min	Regular
Tulcán	Piedra Pintada	1° orden 2° orden 3° orden	Vía Panamericana Norte Ingreso Pintada Ingreso Pintada	Asfaltado Empedrado Sendero	8	30min	Bueno Regular Regular
Piedra Pintada	Tulcán	1° orden	Vía Urbina – Tulcán	Asfaltado	5	10 min	Bueno
Tulcán	Complejo Turístico Tufiño	1° orden	Vía Tufiño	Asfaltado	18	20 min	Bueno
Tufiño	Tulcán	1° orden	Vía Tufiño	Asfaltado	18	20min	Bueno
Tulcán	Parque Ayora	1° orden	Vía Tufiño	Asfaltado	0	2 min	Bueno

Elaborado por: Lady Bolaños y Diego Heredia

6. Itinerario Ruta #1 (1 Día).

07:00 Salida desde Tulcán al Carmelo.

07:45 Desayuno en el Carmelo.

08:45 Visita a la Cascada de Cartagena 1.

09:30 Visita a la Cascada de Cartagena 2.

10:15 Regreso al Carmelo.

11:00 Salida a la Cascada Yangoral.

11:45 Recorrido a la Cascada Yangoral.

12:30 Salida a Tulcán.

13:00 Almuerzo en Tulcán.

14:00 Salida a Urbina.

14:30 Visita a la Piedra Pintada.

15:30 Salida a Tufiño.

16:15 Esparcimiento en el Complejo Eco turístico Tufiño.

17:15 Lunch.

18:30 Regreso a Tulcán.

7. Presupuesto.

Tabla 27: Presupuesto Ruta #1

Detalle		Diario
Transporte	Mini Van	180
	Bus	220
Alimentación	Carmelo	3
	Tulcán	3
	Tufiño	3
Guías		20
Otros	Entradas	2
Número de pax		30

Cuadro de económico				
Transporte	Alimentación	Guías	Otros	Total
7,33333333	9	0,67	2	19,00

Cuadro económico por pax								
5	6	7	8	9	10	11	12	13
51	44,33	39,57	36	33,22	31	29,18	27,67	26,38
14	15	16	17	18	19	20	21	22
25,29	24,33	26	25,12	24,33	23,63	23	22,43	21,91
23	24	25	26	27	28	29	30	
21,43	21	20,6	20,23	29,89	19,57	19,28	19	

Elaborado por: Lady Bolaños y Diego Heredia

5.6.2.2. RUTA #2 CANTÓN TULCÁN.

1. Denominación.

“NUEVOS RINCONES TURÍSTICOS”.

1 DÍA TULCÁN – MALDONADO (ALTERNATIVA).

2. Objetivo General.

Visitar los nuevos atractivos turísticos del cantón Tulcán para conocer las nuevas potencialidades que tiene la provincia del Carchi, incentivando al turista a disfrutar de los servicios naturales y culturales que ofrece la región.

3. Ruta turística.

Gráfico 2: Ruta #2



Elaborado por: Lady Bolaños y Diego Heredia

4. Diseño del Itinerario.

Tabla 28: Diseño Itinerario Ruta #2

DISEÑO DE ITINERARIO RUTA #2 ALTERNATIVA								
DÍA	RECORRIDO	HORA	KM	VEHÍCULO	SERVICIOS	ACTIVIDADES	ATRACTIVOS	
							PRINCIPALES	ENLACE
1	Tulcán - Chical - Maldonado - Chilmá Bajo	11:30	231	Bus	Transporte Alimentación Entradas Guía	Recorrido al Trapiche de Quishul Recreación a la Piscina de Maldonado Caminata en el Sendero Teldibi Observación de la Cascada Pinyate Visita al Petroglifo de Chilmá Bajo	Trapiche de Quishul Piscina de Maldonado Sendero Teldibi Cascada Pinyate Petroglifo de Chilmá Bajo	

Elaborado por: Lady Bolaños y Diego Heredia

5. Inventario Vial.

Tabla 29: Itinerario Vial Ruta #2

RUTA #2 ALTERNATIVA CANTÓN TULCÁN (1 DÍA)							
Desde	Hasta	Tipo de Vía	Características de la Vía	Nombre de Vía	km.	Tiempo aproximado	Estado de Vía
Tulcán	Chical	1° orden 2° orden	Asfaltada Lastrado	Vía Chical	102	4 horas	Regular
Chical	Trapiche de Quinshul	2° orden	Lastrado	Vía Chical	7	20 min	Regular
Trapiche de Quinshul	Piscina Chical	2° orden	Lastrado	Vía Maldonado	7	20 min	Regular
Piscina de Chical	Sendero Teldibi	2° orden	Lastrado	Vía Maldonado	12	30 min	Regular
Sendero Teldibi	Cascada Pinyate	4° orden	Sedero	Sendero Teldibi	1	10 min	Regular
Cascada Pinyate	Petroglifos de Chilmá Bajo	2° orden	Lastrado	Vía Tulcán	16	35 min	Regular
Petroglifos de Chilmá Bajo	Tulcán	2°orden 1° orden	Lastrado Asfaltado	Vía Tulcán	86	3 horas	Regular Bueno

Elaborado por: Lady Bolaños y Diego Heredia

6. Itinerario Ruta (1 Día) Alternativa.

07:00 Salida de Tulcán hacia Chical.

10:00 Desayuno en Maldonado.

11:00 Visita al Trapiche de Quishul.

13:00 Esparcimiento en la piscina de Chical.

14:00 Almuerzo en Chical.

15:00 Regreso a Maldonado.

15:30 Recorrido en el Sendero Teldibi.

16:45 Visita a la Cascada Pinyate.

17:15 Salida hacia los Petroglifos de Chilmá Bajo.

18:00 Lunch.

19:30 Regreso a Tulcán.

7. Presupuesto.

Tabla 30: Presupuesto Ruta #2

Detalle		Diario
Transporte	Mini Van	180
	Bus	220
Alimentación	Maldonado	3
	Chical	3
	Chilmá Bajo	3
Guías		20
Otros	Entradas	2
Número de pax		30

Cuadro de económico				
Transporte	Alimentación	Guías	Otros	Total
7,33333333	9	0,67	2	19,00

Cuadro económico por pax								
5	6	7	8	9	10	11	12	13
51	44,33	39,57	36	33,22	31	29,18	27,67	26,38
14	15	16	17	18	19	20	21	22
25,29	24,33	26	25,12	24,33	23,63	23	22,43	21,91
23	24	25	26	27	28	29	30	
21,43	21	20,6	20,23	29,89	19,57	19,28	19	

Elaborado por: Lady Bolaños y Diego Heredia

5.6.2.3. RUTA #3 CANTÓN TULCÁN.

1. Denominación.

“NUEVOS RINCONES TURÍSTICOS”.

2 DÍAS - 1 NOCHE TULCÁN.

2. Objetivo General.

Visitar los nuevos atractivos turísticos del cantón Tulcán para conocer las nuevas potencialidades que tiene la provincia del Carchi, incentivando al turista a disfrutar de los servicios naturales y culturales que ofrece la región.

3. Ruta Turística.

Gráfico 3: Ruta #3



Elaborado por: Lady Bolaños y Diego Heredia

4. Diseño del Itinerario.

Tabla 31: Diseño Itinerario Ruta #3

DISEÑO DE ITINERARIO RUTA #3 (2 DÍAS, 1 NOCHE)								
DÍA	RECORRIDO	HORAS	KM	VEHÍCULO	SERVICIOS	ACTIVIDADES	ATRATIVIVOS	
							PRINCIPALES	ENLACE
1	Tulcán - Carmelo - Julio Andrade - Urbina - Tufiño	15:30	156	Bus	Transporte Alimentación Entradas Guía	Caminata a la Cascada Cartagena 1 y 2. Visita a la Cascada Yangoral Recorrido hacia la Piedra Pintada Esparcimiento en el Complejo Turístico Tufiño	Cascada Cartagena 1 Cascada Cartagena 2 Cascada Yangoral Piedra Pintada Complejo Turístico Tufiño	Páramo del Carmelo Obelisco de Tulcán
2	Tulcán - Chical - Maldonado - Chilmá Bajo	12	231	Bus	Transporte Alimentación Entradas Guía	Recorrido al Trapiche de Quishul Recreación a la Piscina de Maldonado Caminata en el Sendero Teldibi Observación de la Cascada Pinyate Visita al Petroglifo de Chilmá Bajo	Trapiche de Quishul Piscina de Maldonado Sendero Teldibi Cascada Pinyate Petroglifo de Chilmá Bajo	

Elaborado por: Lady Bolaños y Diego Heredia

5. Itinerario Vial.

Tabla 32: Itinerario Vial Ruta #3

RUTA #3 CANTÓN TULCÁN (2 DÍAS Y 1 NOCHE) 1° DÍA							
Desde	Hasta	Tipo de Vía	Características de la Vía	Nombre de Vía	km.	Tiempo aproximado	Estado de Vía
Tulcán	Guagua Negro	Primer orden	Asfaltada	Panamá. Norte	8	15 min.	Bueno
Guagua Negro	Páramo del Carmelo	2° orden	Empedrada	Vía el Carmelo	20	40 min	Regular
Páramo del Carmelo	Cascada Cartagena 1	2° orden	Empedrada	Vía el Carmelo	8	15 min	Regular
Cascada 1	Cascada Cartagena 2	4° orden	Sendero	Sendero	2	15 min	Bueno
Cascada 2	El Carmelo	2° orden	Empedrada	Vía el Carmelo	5	15	Regular
El Carmelo	Cascada Yangoral	1° orden 1° orden 2° orden 4° orden	Asfaltada Asfaltada Empedrada Sendero	Vía Carmelo - Julio Andrade Vía El Moral Vía El Moral Sendero ingreso cascada	30	1:15 horas	Bueno Bueno Regular Regular

Cascada Yangoral	Obelisco Tulcán	3° orden 2° orden	Sendero Vía antigua Tulcán	Sendero Empedrado	32	30 min	Regular
Tulcán	Piedra Pintada	1° orden 2° orden 3° orden	Vía Panamericana Norte Ingreso Pintada Ingreso Pintada	Asfaltado Empedrado Sendero	8	30min	Bueno Regular Regular
Piedra Pintada	Tulcán	1° orden	Vía Urbina – Tulcán	Asfaltado	5	10 min	Bueno
Tulcán	Complejo Turístico Tufiño	1° orden	Vía Tufiño	Asfaltado	18	20 min	Bueno
Tufiño	Maldonado	2° orden	Vía Maldonado	Lastrado	21	40 min	Regular
2° DÍA							
Maldonado	Chical	2° orden	Lastrada	Vía Chical	12	30 min	Regular
Chical	Trapiche de Quishul	2° orden	Lastrada	Vía Chical	7	20 min	Regular
Trapiche de Quishul	Piscina Chical	2° orden	Lastrada	Vía Chical	7	20 min	Regular
Piscina de Chical	Maldonado	2° orden	Lastrada	Vía Chical	12	30 min	Regular
Maldonado	Sendero Teldibi	2° orden	Lastrada	Vía	500	5 min	Regular

				Maldonado	m		
Sendero Teldibi	Cascada Pinyate	4° orden	Sendero	Sendero Teldibi	1	10 min	Regular
Cascada Pinyate	Petroglifos de Chilmá Bajo	2° orden	Lastrada	Vía Chilmá	16	35 min	Regular
Petroglifos de Chilmá Bajo	Tulcán	2°orden 1° orden	Lastrado Asfaltado	Vía Tulcán	86	3 horas	Regular Bueno

Elaborado por: Lady Bolaños y Diego Heredia

6. ITINERARIO RUTA #3 (2 DÍAS, 1 NOCHE).

DÍA 1

07:00 Salida desde Tulcán al Carmelo.

07:45 Desayuno en el Carmelo.

08:45 Visita a la Cascada de Cartagena 1.

09:30 Visita a la Cascada de Cartagena 2.

10:15 Regreso al Carmelo.

11:00 Salida a la Cascada Yangoral.

11:45 Recorrido a la Cascada Yangoral.

12:30 Salida a Tulcán.

13:00 Almuerzo en Tulcán.

14:00 Salida a Urbina.

14:30 Visita a la Piedra Pintada.

15:30 Salida a Tufiño.

16:15 Esparcimiento en el Complejo Eco turístico Tufiño.

17:15 Lunch.

18:30 Regreso a Tulcán.

19:30 Chek - in en el Hotel

20:00 Cena.

21:00 City by night.

23:00 Alojamiento.

DÍA 2

07:00 Salida de Tulcán hacia Chical.

10:00 Desayuno en Maldonado.

11:00 Visita al Trapiche de Quishul.
 13:00 Esparcimiento en la piscina de Chical.
 14:00 Almuerzo en Chical.
 15:00 Regreso a Maldonado.
 15:30 Recorrido en el Sendero Teldibi.
 16:45 Visita a la Cascada Pinyate.
 17:15 Salida hacia los Petroglifos de Chilmá Bajo.
 18:00 Lunch.
 19:30 Regreso a Tulcán.

7. Presupuesto

Tabla 33: Presupuesto Ruta #3

Detalle		Diario
Transporte	Mini Van	180
	Bus	220
Hospedaje	Tulcán	12
Alimentación	Carmelo	3
	Tulcán	6
	Chical	3
	Maldonado	3
	Chilmá Bajo	2
Guías		20
Otros	Entradas	3
Número de pax	30	

Cuadro de económico					
Transporte	Alimentación	Hospedaje	Guías	Otros	Subtotal
14,6666667	17	12	1,33	20	65,00

Cuadro económico por pax								
5	6	7	8	9	10	11	12	13
129	115,67	106,14	99	93,44	89	85,36	82,33	79,77
14	15	16	17	18	19	20	21	22
77,57	75,67	79	77,24	75,67	74,26	73	71,86	70,82
23	24	25	26	27	28	29	30	
69,87	69	68,2	67,46	66,78	66,14	65,55	65	

Elaborado por: Lady Bolaños y Diego Heredia

5.6.2.4 RUTA #4 CANTÓN ESPEJO.

1. Denominación

“NUEVOS RINCONES TURÍSTICOS”

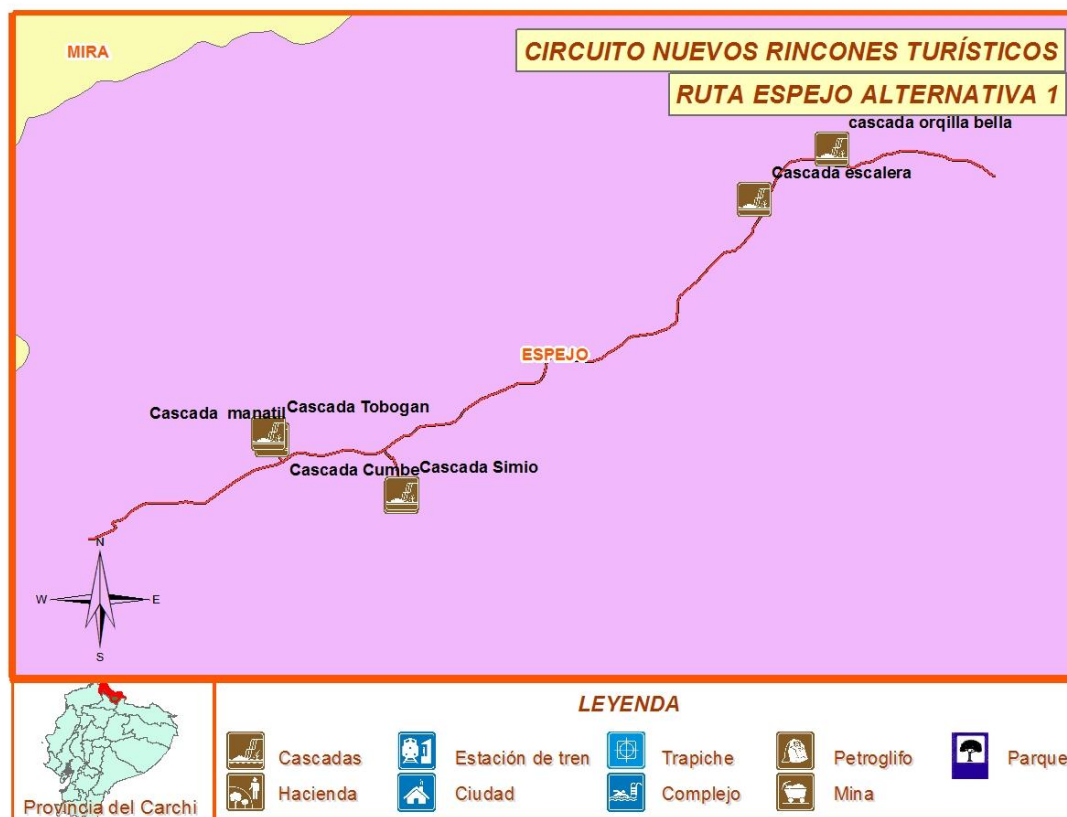
1 DÍA GUALCHÁN

2. Objetivo General

Visitar los nuevos atractivos turísticos del cantón Espejo para conocer las nuevas potencialidades que tiene la provincia del Carchi, incentivando al turista a disfrutar de los servicios naturales y culturales que ofrece la región.

3. Ruta Turística

Gráfico 4: Ruta # 4



Elaborado por: Lady Bolaños y Diego Heredia

4. Diseño del Itinerario

Tabla 34: Diseño Itinerario Ruta #4

DISEÑO DE ITINERARIO RUTA #4 (1 DÍA GUALCHÁN)								
DÍA	RECORRIDO	HORAS	KM	VEHÍCULO	SERVICIOS	ACTIVIDADES	ATRATIVIVOS	
							PRINCIPALES	ENLACE
1	Gualchán - Cascadas	13	17	Bus	Transporte Alimentación Guía	Recorrido a la Cascada el Tobogán Caminata hacia la Cascada El Manantial Visita a la Cascada Simio Observación de la cascada Cumbe	Cascada Tobogán Cascada Manantial Cascada Simio Cascada Cumbe	

Elaborado por: Lady Bolaños y Diego Heredia

5. Inventario Vial

Tabla 35: Itinerario Vila Ruta #4

RUTA #4 CANTÓN ESPEJO (1 DÍA) GUALCHÁN							
Desde	Hasta	Tipo de Vía	Características de la Vía	Nombre de Vía	km.	Tiempo aproximado	Estado de Vía
Gualchán	Cascada El Tobogán	2° orden	Lastrada	Vía Las Juntas	2	40 min	Regular
Cascada El Tobogán	Cascada El Manantial	4° orden	Sendero	Sendero Cascada Manantial	1	30 min	Regular
Cascada Manantial	Cascada El Simio	4° orden	Sendero	Sendero Cascada Simio	2	40 min	Regular
Cascada El Simio	Cascada Cumbe	4° orden	Sendero	Sendero Cascada Cumbe	1	30 min	Regular

Cascada Cumbe	Gualchán	4° orden 2° orden	Sendero Lastrada	Sendero Cascada Cumbe Vía Gualchán	3	1 hora	Regular
Gualchán	Cascada La Escalera	2° orden 4° orden	Lastrada Sendero	Vía Las Juntas Sendero Cascada La Escalera	4	1 hora	Regular
Cascada La Escalera	Cascada Orquídea Bella	4° orden	Sendero	Sendero Cascada Orquídea Bella	2	45 min	Regular
Cascada Orquídea Bella	Gualchán	4° orden 2° orden	Sendero Lastrada	Sendero Orquídea Bella Vía Gualchán	2	45 min	Regular

Elaborado por: Lady Bolaños y Diego Heredia

6. ITINERARIO RUTA #4 (1 DÍA) GUALCHÁN

07:00 Desayuno en Gualchán.

08:00 Visita Cascada El Tobogán.

09:00 Recorrido hacia la Cascada El Manantial.

10:00 Visita Cascada El Simio.

11:30 Asenso a la Cascada Cumbe.

12:30 Regreso a Gualchán.

13:30 Almuerzo.

15:00 Salida a la cascada la Escalera.

16:00 Recorrido a la Cascada Orquídea Bella.

17:30 Regreso a Gualchán.

18:30 Lunch.

20:00 Fin de servicios.

7. PRESUPUESTO

Tabla 36: Presupuesto Ruta #4

Detalle		Diario
Transporte	Mini Van	180
	Bus	220
Alimentación	Gualchán	8
Guías		20
Otros	Entradas	2
Número de pax		5

Cuadro de económico				
Transporte	Alimentación	Guías	Otros	Total
44	8	4,00	2	58,00

Cuadro económico por pax								
5	6	7	8	9	10	11	12	13
58	50	44,29	40	36,67	34	31,82	30	28,46
14	15	16	17	18	19	20	21	22
27,14	26	25	24,12	23,33	22,63	22	21,42	20,91
23	24	25	26	27	28	29	30	
20,43	20	19,6	19,23	18,89	18,57	18,28	18	

Elaborado por: Lady Bolaños y Diego Heredia

5.6.2.5 RUTA #5 CANTÓN ESPEJO

1. Denominación

“NUEVOS RINCONES TURÍSTICOS”

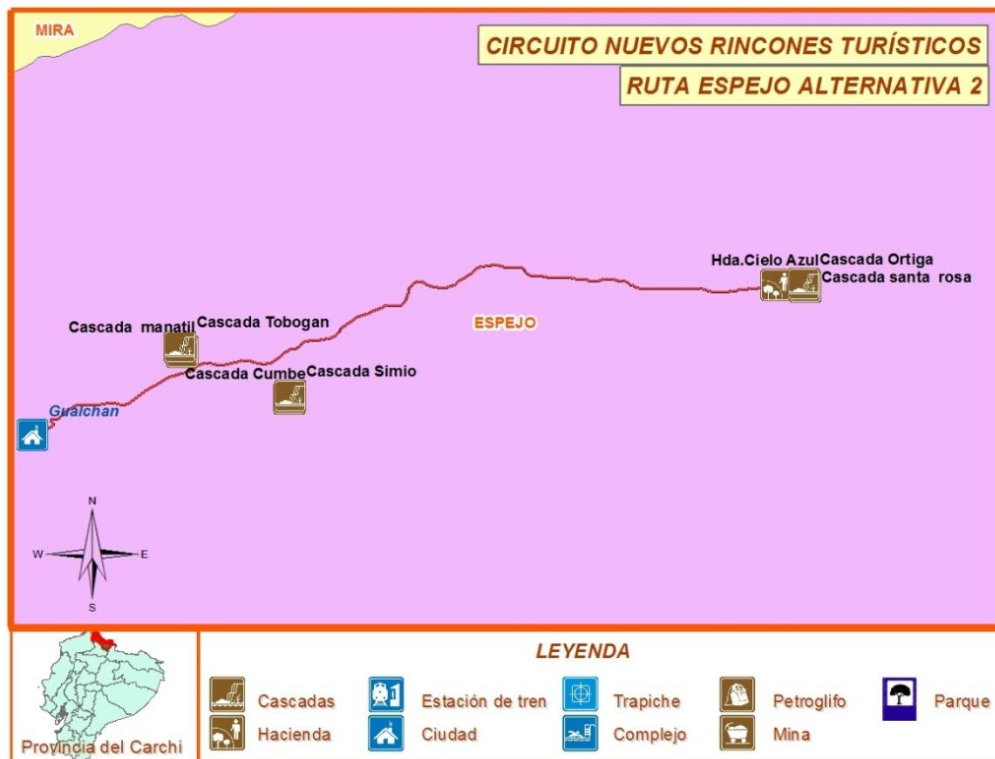
1 DÍA FINCA CIELO AZUL

2. Objetivo General

Visitar los nuevos atractivos turísticos del cantón Espejo para conocer las nuevas potencialidades que tiene la provincia del Carchi, incentivando al turista a disfrutar de los servicios naturales y culturales que ofrece la región.

3. Ruta Turística

Gráfico 5: Ruta #5



Elaborado por: Lady Bolaños y Diego Heredia

4. Diseño de Itinerario

Tabla 37: Diseño Itinerario Ruta #5

DISEÑO DE ITINERARIO RUTA #5 (1 DÍA CIELO AZUL)								
DÍA	RECORRIDO	HORA	KM	VEHÍCULO	SERVICIOS	ACTIVIDADES	ATRATIVOS	
							PRINCIPALES	ENLACE
1	Gualchán - Cielo Azul - Cascadas	12	12,8	Bus	Transporte Alimentación Entradas Guía	Visita a la Finca Cielo Azul Recorrido a la Cascada Ortiga Caminata a la Cascada Santa Rosa	Finca Cielo Azul Cascada Ortiga Cascada Santa Rosa	

Elaborado por: Lady Bolaños y Diego Heredia

5. Inventario Vial

Tabla 38: Itinerario Vial Ruta #5

RUTA #5 CANTÓN ESPEJO (1 DÍA) CIELO AZUL							
Desde	Hasta	Tipo de Vía	Característica	Nombre de Vía	km.	Tiempo aproximado	Estado de Vía
Gualchán	Finca Cielo Azul	2° orden 4° orden	Lastrada Sendero	Vía Las Juntas Sendero Finca Cielo Azul	5	3 horas	Regular
Finca Cielo Azul	Cascada La Ortiga	4° orden	Sendero	Sendero Cascada La Ortiga	500 m	20 min	Regular
Cascada La Ortiga	Cascada Santa Rosa	4° orden	Sendero	Sendero Cascada Santa Rosa	800 m	45 min	Regular
Cascada Santa Rosa	Finca Cielo Azul	4° orden	Sendero	Sendero	1,5	1 hora y media	Regular
Finca Cielo Azul	Gualchán	4° orden 2° orden	Sendero Lastrada	Sendero a Gualchán Vía Gualchán	5	3 horas	Regular

Elaborado por: Lady Bolaños y Diego Heredia

6. Itinerario Ruta #5 Cielo Azul (1 DÍA)

07:00 Desayuno en Gualchán.

08:00 Salida hacia Finca Cielo Azul.

11:00 Visita Cascada La Ortiga.

12:00 Recorrido hacia Cascada Santa Rosa.

13:30 Almuerzo en Finca Cielo Azul.

14:30 Caminata por el Sendero hacia la Finca Integral.

15:30 Visita al Orquidiario.

16:30 Avistamiento de Aves.

18:00 Lunch.

19:00 Fin de servicios.

7. Presupuesto

Tabla 39: Presupuesto Ruta #5

Detalle		Diario
Transporte	Mini Van	180
	Bus	220
	Gualchán	3
Alimentación	Finca Cielo Azul	8
Guías		20
Otros	Entradas	2
Número de pax	5	

Cuadro de económico				
Transporte	Alimentación	Guías	Otros	Total
44	8	4,00	2	58,00

Cuadro económico por pax								
5	6	7	8	9	10	11	12	13
58	50	44,29	40	36,67	34	31,82	30	28,46
14	15	16	17	18	19	20	21	22
27,14	26	25	24,12	23,33	22,63	22	21,42	20,91
23	24	25	26	27	28	29	30	
20,43	20	19,6	19,23	18,89	18,57	18,28	18	

Elaborado por: Lady Bolaños y Diego Heredia

5.6.2.6 RUTA #6 CANTÓN ESPEJO

1. Denominación

“NUEVOS RINCONES TURÍSTICOS”

2 DÍAS - 1 NOCHE ESPEJO

2. Objetivo General

Visitar los nuevos atractivos turísticos del cantón Espejo para conocer las nuevas potencialidades que tiene la provincia del Carchi, incentivando al turista a disfrutar de los servicios naturales y culturales que ofrece la región.

3. Ruta Turística

Gráfico 6: Ruta #6



Elaborado por: Lady Bolaños y Diego Heredia

4. Diseño del Itinerario

Tabla 40: Diseño Itinerario Ruta #6

DISEÑO DE ITINERARIO RUTA #6 (2 DÍAS, 1 NOCHE)								
DÍA	RECORRIDO	HORA	KM	VEHÍCULO	SERVICIOS	ACTIVIDADES	ATRATIVOS	
							PRINCIPALES	ENLACE
1	Gualchán - Cielo Azul - Cascadas	13	12,8	Bus	Transporte Alimentación Guía	Recorrido hacia la Cascada La Escalera y Orquídea Bella Visita a la Finca Cielo Azul Recorrido a la Cascada Ortiga Caminata a la Cascada Santa Rosa	Cascada La Escalera Cascada La Orquídea Bella Finca Cielo Azul Cascada Ortiga Cascada Santa Rosa	
2	Cielo Azul - Gualchán - Cascadas	13	14	Bus	Transporte Alimentación Guía	Visita a la Cascada El Tobogán y Manantial Recorrido a la Cascada Simio Caminata a la Cascada Cumbe	Cascada Tobogán Cascada Manantial Cascada Simio Cascada Cumbe	

Elaborado por: Lady Bolaños y Diego Heredia

5. Inventario Vial

Tabla 41: Itinerario Vial Ruta #6

RUTA #6 CANTÓN ESPEJO (2 DÍAS, 1 NOCHE) 1° DÍA							
Desde	Hasta	Tipo de Vía	Características de la Vía	Nombre de Vía	km.	Tiempo aproximado	Estado de Vía
Gualchán	Cascada La Escalera	2° orden 4° orden	Lastrada Sendero	Vía Las Juntas Sendero Cascada La Escalera	4	1 hora	Regular
Cascada Escalera	Cascada Orquídea Bella	4° orden	Sendero	Sendero Cascada Orquídea Bella	2	45 min	Regular
Cascada Orquídea Bella	Finca Cielo Azul	4° orden	Sendero	Sendero Finca Cielo Azul	4	2 horas	Regular
Finca Cielo Azul	Cascada La Ortiga	4° orden	Sendero	Sendero Cascada La Ortiga	500 m	20 min	Regular
Cascada La Ortiga	Cascada Santa Rosa	4° orden	Sendero	Sendero Cascada Santa Rosa	800 m	45 min	Regular
Cascada Santa rosa	Finca Cielo Azul	4° orden	Sendero	Sendero	1,5	1 hora y media	Regular
2° DÍA							
Finca Cielo Azul	Gualchán	4° orden 2° orden	Sendero Lastrada	Sendero a Gualchán Vía Gualchán	5	3 horas	Regular
Gualchán	Cascada El Tobogán	2° orden	Lastrada	Vía Las Juntas	2	40 min	Regular

Cascada El Tobogán	Cascada El Manantial	4° orden	Sendero	Sendero Cascada Manantial	1	30 min	Regular
Cascada Manantial	Cascada El Simio	4° orden	Sendero	Sendero Cascada Simio	2	40 min	Regular
Cascada El Simio	Cascada Cumbe	4° orden	Sendero	Sendero Cascada Cumbe	1	30 min	Regular
Cascada Cumbe	Gualchán	4° orden 2° orden	Sendero Lastrada	Sendero Cascada Cumbe Vía Gualchán	3	1 hora	Regular

Elaborado por: Lady Bolaños y Diego Heredia

6. Itinerario Ruta Cantón Espejo (2 DÍAS, 1 NOCHE)

DÍA 1

07:00 Salida de Tulcán

09:30 Desayuno en Gualchán.

10:30 Salida hacia Finca Cielo Azul.

12:30 Visita Cascada La Ortiga.

13:30 Almuerzo en Finca Cielo Azul.

14:30 Recorrido hacia Cascada Santa Rosa.

15:30 Caminata por el Sendero hacia la Finca Integral.

16:30 Visita al Orquideario.

17:30 Avistamiento de Aves.

18:30 Regreso a Finca Cielo Azul.

19:30 Cena en la Finca Cielo Azul.

20:00 Noche cultural.

DÍA 2

07:00 Desayuno en Gualchán.

10:00 Visita Cascada El Tobogán.

11:00 Recorrido hacia la Cascada El Manantial.

11:45 Visita Cascada El Simio.

12:30 Asenso a la Cascada Cumbe.

13:00 Regreso a Gualchán.

14:00 Almuerzo en Gualchán.

15:00 Salida a la cascada La Escalera.

16:00 Recorrido a la Cascada Orquídea Bella.

17:00 Regreso a Gualchán.

19:00 Lunch.

20:00 Salida a Tulcán.

7. Presupuesto

Tabla 42: Presupuesto Ruta #6

Detalle		Diario
Transporte	Mini Van	180
	Bus	220
Hospedaje	Finca Cielo Azul	15
Alimentación	Gualchán	12
	Finca Cielo Azul	8
Guías		20
Otros	Entradas	4
Número de pax	5	

Cuadro de económico					
Transporte	Alimentación	Hospedaje	Guías	Otros	Subtotal
72	20	15	8,00	4	119,00

Cuadro económico por pax								
5	6	7	8	9	10	11	12	13
119	105,67	96,14	89	83,44	79	75,36	72,33	69,77
14	15	16	17	18	19	20	21	22
67,57	65,67	69	67,24	65,57	64,26	63	61,86	60,82
23	24	25	26	27	28	29	30	
59,87	59	58,2	57,46	56,78	56,14	55,55	55	

Elaborado por: Lady Bolaños y Diego Heredia

5.6.2.7 RUTA #7 CANTÓN MIRA.

1. Denominación

“NUEVOS RINCONES TURÍSTICOS”

1 DÍA MIRA

2. Objetivo General

Visitar los nuevos atractivos turísticos del cantón Mira para conocer las nuevas potencialidades que tiene la provincia del Carchi, incentivando al turista a disfrutar de los servicios naturales y culturales que ofrece la región.

3. Ruta Turística

Gráfico 7: Ruta #7



Elaborado por: Lady Bolaños y Diego Heredia

4. Diseño del Itinerario

Tabla 43: Diseño Itinerario Ruta #7

DISEÑO DE ITINERARIO RUTA #7 MIRA (1 DÍA)								
DÍA	RECORRIDO	HORA	KM	VEHÍCULO	SERVICIOS	ACTIVIDADES	ATRACTIVOS	
							PRINCIPALES	ENLACE
1	Gualchán - Tulcán	11	202	Bus	Transporte Alimentación Entrada Guía	Visita a la Hacienda La Primavera Observación de la Mina de Mármol Recorrido a la Estación Ferroviaria Esparcimiento en el Complejo Turístico Paraíso Escondido	Hacienda La Primavera Mina de Mármol Estación Ferroviaria Turístico Paraíso Escondido	

Elaborado por: Lady Bolaños y Diego Heredia

5. Inventario Vial

Tabla 44: Itinerario Vial Ruta #7

RUTA #7 CANTÓN MIRA (1 DÍA) ALTERNATIVA							
Desde	Hasta	Tipo de Vía	Características de la Vía	Nombre de Vía	km.	Tiempo aproximado	Estado de Vía
Gualchán	Hacienda La Primavera	2° orden	Lastrada	Vía Jacinto Jijón y Camaño	10	20 min	Regular
Hacienda La Primavera	Mina de Mármol	2° orden	Lastrada	Vía Jacinto Jijón y Camaño	15	30 min	Regular
Mina de Mármol	Estación Ferroviaria	2° orden 1° orden	Lastrada Asfaltado	Vía La Concepción	12	30 min	Regular
Estación Ferroviaria	Complejo Turístico Paraíso Escondido	2° orden 1° orden	Lastrada Asfaltado	Vía La Concepción	15	30 min	Bueno
Paraíso Escondido	Tulcán	1° orden	Asfaltado	Vía Panamericana	150	1 hora 30 min	Bueno

Elaborado por: Lady Bolaños y Diego Heredia

6. Itinerario Ruta #7 Mira (1 DÍA)

07:00 Salida desde Gualchán hacia Jacinto Jijón y Caamaño.

07:30 Desayuno.

08:30 Visita Hacienda La Primavera.

10:00 Recorrido por la Mina de Mármol.

11:00 Visita Estación Ferroviaria.

12:00 Esparcimiento en el Complejo Eco turístico Paraíso Escondido.

14:00 Almuerzo en Complejo Paraíso Escondido.

15:00 Salida a Uyamá.

15:00 Visita Complejo Eco turístico Uyamá.

18:00 Lunch.

7. Presupuesto

Tabla 45: Presupuesto Ruta #7

Detalle		Diario
Transporte	Mini Van	180
	Bus	220
Alimentación	Jacinto Jijón y Camaño	3
	Paraíso Escondido	3
	Uyamá	3
Guías		20
Otros	Entradas	15
Número de pax	30	

Cuadro de económico				
Transporte	Alimentación	Guías	Otros	Total
7,33333333	9	0,67	15	32,00

Cuadro económico por pax								
5	6	7	8	9	10	11	12	13
64	57,33	52,57	49	46,22	44	42,18	40,67	39,38
14	15	16	17	18	19	20	21	22
38,29	37,33	39	38,12	37,33	36,63	36	35,43	34,91
23	24	25	26	27	28	29	30	
20,43	34	33,6	33,23	32,89	32,57	32,28	32	

Elaborado por: Lady Bolaños y Diego Heredia

5.6.2.8 RUTA #8 CANTÓN MIRA.

1. Denominación

“NUEVOS RINCONES TURÍSTICOS”

2 DÍAS – 1 NOCHE MIRA

2. Objetivo General

Visitar los nuevos atractivos turísticos del cantón Mira para conocer las nuevas potencialidades que tiene la provincia del Carchi, incentivando al turista a disfrutar de los servicios naturales y culturales que ofrece la región.

3. Ruta Turística

Gráfico 8: Ruta #8



Elaborado por: Lady Bolaños y Diego Heredia

4. Diseño del Itinerario

Tabla 46: Diseño Itinerario Ruta #8

DISEÑO DE ITINERARIO RUTA #8 MIRA (2 DÍAS, 1 NOCHE)								
DÍA	RECORRIDO	HORA	KM	VEHÍCULO	SERVICIOS	ACTIVIDADES	ATRATIVOS	
							PRINCIPALES	ENLACE
1	Gualchán - Uyamá	13	62	Bus	Transporte Alimentación Entradas Guía	Visita a la Hacienda La Primavera Observación de la Mina de Mármol Recorrido a la Estación Ferroviaria Esparcimiento en el Complejo Turístico Paraíso Escondido Hospedaje en el Complejo Turístico Uyamá	Hacienda La Primavera Mina de Mármol Estación Ferroviaria Turístico Paraíso Escondido Turístico Uyamá	
2	Uyamá - Tulcán	9	60	Bus	Transporte Alimentación Entradas Guía	Esparcimiento en el Complejo Turístico Uyamá Visita Iglesia de Mira Recorrido Feria Artesanal de Mira Visita de atractivos de enlace en el Ángel: Cruz de Mayo, Iglesia del Ángel, Parque de la Fauna. Observación del Monumento al Mamut en Bolívar	Complejo Turístico Uyamá	Iglesia de Mira Recorrido Feria Artesanal de Mira Cruz de Mayo Iglesia del Ángel Parque de la Fauna Monumento al Mamut en Bolívar

5. Inventario Vial

Tabla 47: Itinerario Vial Ruta #8

RUTA #8 CANTÓN MIRA (2 DÍAS, 1 NOCHE) 1° DÍA							
Desde	Hasta	Tipo de Vía	Características de la Vía	Nombre de Vía	km.	Tiempo aproximado	Estado de Vía
Gualchán	Hacienda La Primavera	2° orden	Lastrada	Vía Jacinto Jijón y Camaño	10	20 min	Regular
Hacienda La Primavera	Mina de Mármol	2° orden	Lastrada	Vía Jacinto Jijón y Camaño	15	30 min	Regular
Mina de Mármol	Estación Ferroviaria	2° orden 1° orden	Lastrada Asfaltado	Vía La Concepción	12	30 min	Regular
Estación Ferroviaria	Complejo Turístico Paraíso Escondido	2° orden 1° orden	Lastrada Asfaltado	Vía La Concepción	15	30 min	Bueno
Complejo Turístico Paraíso Escondido	Uyamá	1° orden 2° orden	Asfaltado Empedrado	Vía Panamericana	10	40 min	Bueno
RUTA # 3 CANTÓN MIRA (2 DÍAS, 1 NOCHE) 2° DÍA							
Uyamá	Mira	2° orden 1° orden	Empedrado Asfaltado	Vía Mira	10	30 min	Bueno
Mira	El Ángel	1° ord	Elaborado por: Lady Bolaños y Diego Heredia			45 min	Bueno
El Ángel	Bolívar	1° orden	Asfaltado	Vía Bolívar	10	20 min	Bueno
Bolívar	Tulcán	1° orden	Asfaltada	Vía Panamericana	25	45 min	Bueno

Elaborado por: Lady Bolaños y Diego Heredia

6. Itinerario Ruta #8 (2 DÍAS, 1 NOCHE)

DÍA 1

07:00 Desayuno en Gualchán.

07:30 Salida hacia Jacinto Jijón y Camaño.

08:30 Visita Hacienda La Primavera.

09:30 Recorrido por la Mina de Mármol.

10:00 Lunch.

10:30 Visita Estación Ferroviaria.

11:00 Esparcimiento en el Complejo Eco turístico Paraíso Escondido.

13:00 Almuerzo en Complejo Paraíso Escondido.

13:30 Salida a Uyamá.

15:00 Acomodamiento en el Complejo Eco turístico Uyamá.

16:00 Esparcimiento en el Complejo Eco turístico Uyamá.

19:00 Cena.

20:00 Noche cultural con fogata.

DÍA 2

08:00 Desayuno en Uyamá.

09:00 Salida hacia Mira.

09:30 Visita de Atractivos de Enlaces: Feria Artesanal, Iglesia de Mira.

12:00 Salida hacia el Ángel.

13:00 Almuerzo en EL Ángel.

14:00 Recorrido a los Atractivos de Enlaces: Cruz de Mayo, Parque de la Fauna,

Iglesia de El Ángel.

15:30 Salida hacia Bolívar.

16:00 Degustación de los helados y biscochuelos de Bolívar, visita de pasada al

Parque del Mamut.

17:00 Servicios terminados.

7. Presupuesto

Tabla 48: Presupuesto Ruta #8

Detalle		Diario
Transporte	Mini Van	180
	Bus	220
Hospedaje	Uyamá	5
Alimentación	Jacinto Jijón y Camaño	3
	Paraíso Escondido	3
	Uyamá	6
	El Ángel	3
	Bolívar	2
Guías		20
Otros	Entradas	15
Número de pax		30

Cuadro de económico					
Transporte	Alimentación	Hospedaje	Guías	Otros	Subtotal
14,6666667	17	5	1,33	15	53,00

Cuadro económico por pax								
5	6	7	8	9	10	11	12	13
117	103,67	94,14	87	81,44	77	73,36	70,33	67,77
14	15	16	17	18	19	20	21	22
65,57	63,67	67	65,24	63,67	62,26	62	59,86	58,82
23	24	25	26	27	28	29	30	
57,87	57	56,2	55,46	54,78	54,14	53,55	53	

Elaborado por: Lady Bolaños y Diego Heredia

5.6.2 Circuito Turístico

1. Denominación

“NUEVOS RINCONES TURÍSTICOS”

6 DÍAS - 5 NOCHES TULCÁN – ESPEJO - MIRA

2. Objetivo General

Visitar los nuevos atractivos turísticos de los cantones: Tulcán, Espejo y Mira, para conocer las nuevas potencialidades que tiene la provincia del Carchi, incentivando al turista a disfrutar de los servicios naturales y culturales que ofrece la región.

3. Circuito Turístico

Gráfico 9: Circuito Nuevos Rincones Turísticos



Elaborado por: Lady Bolaños y Diego Heredia

4. Diseño del Itinerario

Tabla 49: Diseño Itinerario Circuito Turístico

DISEÑO DE ITINERARIO CIRCUITO TURÍSTICO								
DÍA	RECORRIDO	HORA	KM	VEHÍCULO	SERVICIOS	ACTIVIDADES	ATRATIVIVOS	
							PRINCIPALES	ENLACE
1	Tulcán - Carmelo - Julio Andrade - Urbina - Tufiño	16	156	Bus	Transporte Alimentación Entradas Guía	Caminata a la Cascada Cartagena 1 y 2. Visita a la Cascada Yangoral Recorrido hacia la Piedra Pintada Esparcimiento en el Complejo Turístico Tufiño	Cascada Cartagena 1 Cascada Cartagena 2 Cascada Yangoral Piedra Pintada Complejo Turístico Tufiño	Páramo del Carmelo Obelisco de Tulcán
2	Tulcán - Chical - Maldonado - Chilmá Bajo	14:30	231	Bus	Transporte Alimentación Entradas Guía	Recorrido al Trapiche de Quishul Recreación a la Piscina de Maldonado Caminata en el Sendero Teldibi Observación de la Cascada Pinyate Visita al Petroglifo de Chilmá Bajo	Trapiche de Quishul Piscina de Maldonado Sendero Teldibi Cascada Pinyate Petroglifo de Chilmá Bajo	

3	Gualchán - Cascadas	13	17	Bus	Transporte Alimentación Guía	Recorrido a la Cascada el Tobogán Caminata hacia la Cascada El Manantial Visita a la Cascada Simio Observación de la cascada Cumbe	Cascada Tobogán Cascada Manantial Cascada Simio Cascada Cumbe	
4	Gualchán - Cielo Azul - Cascadas	13	12, 8	Bus	Transporte Alimentación Entradas Guía	Visita a la Finca Cielo Azul Recorrido a la Cascada Ortiga Caminata a la Cascada Santa Rosa	Finca Cielo Azul Cascada Ortiga Cascada Santa Rosa	
5	Gualchán - Uyamá	13	62	Bus	Transporte Alimentación Entradas Guía	Visita a la Hacienda La Primavera Observación de la Mina de Mármol Recorrido a la Estación Ferroviaria Esparcimiento en el Complejo Turístico Paraíso Escondido Hospedaje en el Complejo Turístico Uyamá	Hacienda La Primavera Mina de Mármol Estación Ferroviaria Turístico Paraíso Escondido Turístico Uyamá	

6	Uyamá - Tulcán	8		Bus	Transporte Alimentación Entradas Guía	Esparcimiento en el Complejo Turístico Uyamá Visita Iglesia de Mira Recorrido Feria Artesanal de Mira Visita de atractivos de enlace en el Ángel: Cruz de Mayo, Iglesia del Ángel, Parque de la Fauna. Observación del Monumento al Mamut en Bolívar	Complejo Turístico Uyamá	Iglesia de Mira Recorrido Feria Artesanal de Mira Cruz de Mayo Iglesia del Ángel Parque de la Fauna Monumento al Mamut en Bolívar
---	----------------	---	--	-----	--	---	-----------------------------	---

Elaborado por: Lady Bolaños y Diego Heredia

5. Inventario Vial

Tabla 50: Itinerario Vial Circuito Turístico

INVENTARIO VIAL DEL CIRCUITO TURÍSTICO								
	Desde	Hasta	Tipo de Vía	Características de la Vía	Nombre de Vía	km.	Tiempo aproximado	Estado de Vía
DÍA 1	Tulcán	Guagua Negro	Primer orden	Asfaltada	Panamer. Norte	8	10 min.	Bueno
	Guagua Negro	Páramo del Carmelo	2° orden	Empedrada	Vía el Carmelo	20	50 min	Regular
	Páramo del Carmelo	Cascada Cartagena 1	2° orden	Empedrada	Vía el Carmelo	8	15 min	Regular
	Cascada 1	Cascada Cartagena 2	4° orden	Sendero	Sendero	2	15 min	Bueno
	Cascada 2	El Carmelo	2° orden	Empedrada	Vía el Carmelo	5	15	Regular
	El Carmelo	Cascada Yangoral	1° orden 2° orden 4° orden	Lastrada Empedrada Sendero	Vía El Moral	8	1:15 horas	Bueno Regular Regular
	Cascada Yangoral	Obelisco Tulcán	2° orden 1° orden	Lastrado Empedrado	Vía antigua Tulcán Vía Panamericana Norte	40	30 min	Regular Bueno

	Tulcán	Piedra Pintada	1° orden 2° orden 4° orden	Asfaltado Lastrado Sendero	Ingreso Pintada	8	30 min	Regular
	Piedra Pintada	Tulcán	1° orden	Vía Tufiño	Asfaltado	18	30 min	Bueno
	Tulcán	Complejo Turístico Tufiño	1° orden	Vía Tufiño	Asfaltado	18	30 min	Bueno
	Tufiño	Tulcán	1° orden 2° orden	Asfaltada Lastrado	Vía Chical	102	30 min	Regular
DÍA 2	Tulcán	Chical	2° orden	Lastrado	Vía Chical	7	3:30 horas	Regular
	Chical	Trapiche de Quinshul	2° orden	Lastrado	Vía Maldonado	7	30 min	Regular
	Trapiche de Quinshul	Piscina Chical	2° orden	Lastrado	Vía Maldonado	12	30 min	Regular
	Piscina de Chical	Sendero Teldibi	4° orden	Sedero	Sendero Teldibi	1	30 min	Regular
	Sendero Teldibi	Cascada Pinyate	2° orden	Lastrado	Vía Tulcán	16	20 min	Regular
	Cascada Pinyate	Petroglifos de Chilmá Bajo	2°orden 1° orden	Lastrado Asfaltado	Vía Tulcán	30	1 hora	Regular Bueno
	Petroglifos de Chilmá Bajo	Gualchán	2° orden	Lastrada	Vía Las Juntas	50	15 min	Regular
DÍA 3	Gualchán	Cascada El Tobogán	4° orden	Sendero	Sendero Cascada Manantial	1	30 min	Regular

	Cascada El Tobogán	Cascada El Manantial	4° orden	Sendero	Sendero Cascada Simio	1	30 min	Regular
	Cascada Manantial	Cascada El Simio	4° orden	Sendero	Sendero Cascada Cumbe	1	30 min	Regular
	Cascada El Simio	Cascada Cumbe	4° orden 2° orden	Sendero Lastrada	Sendero Cascada Cumbe Vía Gualchán	3	1 hora	Regular
	Cascada Cumbe	Gualchán	2° orden 4° orden	Lastrada Sendero	Vía Las Juntas Sendero Cascada La Escalera	4	1 hora	Regular
	Gualchán	Cascada La Escalera	4° orden	Sendero	Sendero Cascada Orquídea Bella	2	45 min	Regular
	Cascada La Escalera	Cascada Orquídea Bella	4° orden 2° orden	Sendero Lastrada	Sendero Orquídea Bella Vía Gualchán	2	45 min	Regular
	Cascada Orquídea Bella	Gualchán	2° orden 4° orden	Lastrada Sendero	Vía Las Juntas Sendero Finca Cielo Azul	5	3 horas	Regular
DÍA 4	Gualchán	Finca Cielo Azul	4° orden	Sendero	Sendero Cascada La Ortiga	500 m	2:30 horas	Regular
	Finca Cielo Azul	Cascada La Ortiga	4° orden	Sendero	Sendero Cascada La Ortiga	2	30 min	Regular
	Cascada La Ortiga	Cascada Santa Rosa	4° orden	sendero	Sendero Cascada Santa Rosa	800 m	20 min	Regular
	Cascada Santa rosa	Finca Cielo Azul	4° orden	Sendero	Sendero	1,5	1 hora y media	Regular

	Finca Cielo Azul	Gualchán	4° orden 2° orden	Sendero Lastrada	Sendero a Gualchán Vía Gualchán	5	2:30 horas	Regular
DÍA 5	Gualchán	Hacienda La Primavera	2° orden	Lastrada	Vía Jacinto Jijón y Camaño	20	45 min	Regular
	Hacienda La Primavera	Mina de Mármol	2° orden	Lastrada	Vía Jacinto Jijón y Camaño	15	30 min	Regular
	Mina de Mármol	Estación Ferroviaria	2° orden 1° orden	Lastrada Asfaltado	Vía La Concepción	12	30 min	Regular
	Estación Ferroviaria	Complejo Turístico Paraíso Escondido	2° orden 1° orden	Lastrada Asfaltado	Vía La Concepción	15	30 min	Bueno
	Paraíso Escondido	Uyamá	1° orden	Asfaltado	Vía Panamericana	150	1 hora 30 min	Bueno
DÍA 6	Uyamá	Mira	2° orden 1° orden	Empedrado Asfaltado	Vía Mira	10	30 min	Bueno
	Mira	El Ángel	1° orden	Asfaltado	Vía EL Ángel	15	30 min	Bueno
	El Ángel	Bolívar	1° orden	Asfaltado	Vía Bolívar	10	20 min	Bueno
	Bolívar	Tulcán	1° orden	Asfaltada	Vía Panamericana	25	45 min	Bueno

Elaborado por: Lady Bolaños y Diego Heredia

6. Itinerario del Circuito Turístico.

DÍA 1

07:00 Salida desde Tulcán al Carmelo.

07:45 Desayuno en el Carmelo.

08:45 Visita a la Cascada de Cartagena 1.

09:30 Visita a la Cascada de Cartagena 2.

10:15 Regreso al Carmelo.

11:00 Salida a la Cascada Yangoral.

11:45 Recorrido a la Cascada Yangoral.

12:30 Salida a Tulcán.

13:00 Almuerzo en Tulcán.

14:00 Salida a Urbina.

14:30 Visita a la Piedra Pintada.

15:30 Salida a Tufiño.

16:15 Esparcimiento en el Complejo Eco turístico Tufiño.

18:00 Regreso a Tulcán.

18:30 Chek - in en el Hotel

20:00 Cena.

21:00 City by night.

23:00 Alojamiento.

DÍA 2

07:00 Salida a Chilmá.

10:30 Desayuno en Chilmá.

11:00 Visita al Petroglifo de Chilmá, caminata por sendero Ecológico, visita a la Huerta Orgánica.

12:30 Recorrido por el Sendero Teldibi.

13:00 Visita a la Cascada Pinyate.

14:00 Almuerzo de Maldonado.

15:00 Esparcimiento en el Complejo Eco turístico Chical.

17:00 Salida a Maldonado.

17:30 Visita al Trapiche de Quishul.

18:30 Salida a Gualchán.

20:00 Llegada al Hotel de Gualchán y acomodamiento.

20:30 Cena.

21:30 Noche Cultural.

DÍA 3

07:00 Desayuno en Gualchán.

08:00 Visita Cascada El Tobogán.

09:00 Recorrido hacia la Cascada El Manantial.

10:00 Visita Cascada El Simio.

11:30 Asenso a la Cascada Cumbe.

12:30 Regreso a Gualchán.

13:30 Almuerzo.

15:00 Salida a la cascada la Escalera.

16:00 Recorrido a la Cascada Orquídea Bella.

17:00 Regreso a Gualchán.

20:00 Cena

21:00 Alojamiento en Hotel de Gualchán.

DÍA 4

07:00 Desayuno en Gualchán.

08:00 Salida hacia Finca Cielo Azul.

11:00 Visita Cascada La Ortiga.

12:00 Recorrido hacia Cascada Santa Rosa.

13:30 Almuerzo en Finca Cielo Azul.

14:30 Caminata por el Sendero hacia la Finca Integral.

15:30 Visita al Orquideario.

16:30 Avistamiento de Aves.

17:30 Regreso a la Finca Cielo Azul

19:00 Cena.

20:00 Noche Cultural.

DÍA 5

07:00 Salida desde Gualchán hacia Jacinto Jijón y Camaño.

07:30 Desayuno.

08:30 Visita Hacienda La Primavera.

10:00 Recorrido por la Mina de Mármol.

11:00 Visita Estación Ferroviaria.

12:00 Esparcimiento en el Complejo Eco turístico Paraíso Escondido.

14:00 Almuerzo en Complejo Paraíso Escondido.

15:00 Salida a Uyamá.

15:00 Visita Complejo Eco turístico Uyamá.

19:00 Cena.

20:00 Noche cultural con fogata.

DÍA 6

08:00 Desayuno en Uyamá.

09:00 Salida hacia Mira.

09:30 Visita de Atractivos de Enlaces: Feria Artesanal, Iglesia de Mira.

12:00 Salida hacia el Ángel.

13:00 Almuerzo en EL Ángel.

14:00 Recorrido a los Atractivos de Enlaces: Cruz de Mayo, Parque de la Fauna,

Iglesia de El Ángel.

15:30 Salida hacia Bolívar.

16:00 Degustación de los helados y biscochuelos de Bolívar, visita de pasada al Parque del Mamut.

18:00 Regreso a Tulcán.

7. Presupuesto

Tabla 51: Presupuesto Circuito Turístico

Detalle		Diario
Transporte	Mini Van	180
	Bus	220
Hospedaje	Tulcán	12
	Gualchán	6
	Finca Cuelo Azul	15
	Uyamá	5
Alimentación	Carmelo	3
	Tulcán	6
	Chical	3

	Maldonado	3
	Gualchán	15
	Finca Cielo Azul	12
	Uyamá	9
	El Ángel	3
Guías		20
Otros	Entradas	25
Número de pax	15	

Cuadro de económico					
Transporte	Alimentación	Hospedaje	Guías	Otros	Subtotal
44	54	38	4,00	25	165,00

Cuadro económico por pax								
5	6	7	8	9	10	11	12	13
357	317	288,43	267	250,33	237	226,09	217	209,31
14	15	16	17	18	19	20	21	22
202,71	197	207	201,71	197	192,79	189	185,57	182,45
23	24	25	26	27	28	29	30	
179,61	177	174,6	172,38	170,33	168,43	166,66	165	

Elaborado por: Lady Bolaños y Diego Heredia

Instrumentos

ENCUESTA

ENCUESTA PARA LA IDENTIFICACIÓN DE NUEVOS ATRACTIVOS TURÍSTICOS

La presente encuesta tiene como objeto determinar la importancia de crear un circuito turístico dentro de los Cantones: Tulcán, Espejo y Mira.
Marque con una X en la respuesta que usted seleccione.

GÉNERO:

MASCULINO

FEMENINO

1. ¿Determine qué importancia turística tiene su Cantón? (siendo 1 – el valor bajo y 5 – el valor alto)

1	<input type="checkbox"/>
2	<input type="checkbox"/>
3	<input type="checkbox"/>
4	<input type="checkbox"/>
5	<input type="checkbox"/>

2. Su Cantón por los turistas es:

No visitado

Poco visitado

Más visitado

3. Cree Usted que los atractivos turísticos que existen en su Cantón puede ofrecer al turista una satisfacción:

Regular
Buena
Muy Buena

4. Los atractivos turísticos actualmente identificados dentro de su cantón aportan al turismo de manera:

Regular
Buena
Muy Buena

5. El desarrollo económico actual dentro de su Cantón en base al turismo es:
(Siendo 1 – el valor bajo y 5 – el valor alto)

1	
2	
3	
4	
5	

6. El inventario actual de atractivos turísticos de su cantón realizado por el Ministerio de Turismo, cree usted que se encuentran registrados:

Ninguno	
Poco	
Todos	

7. Cree usted que la identificación de nuevos atractivos turísticos en su cantón puede atraer:

Igual Número de turistas
Menos turistas
Más turistas

8. La creación de una ruta turística con nuevos atractivos dentro de su cantón es importante, ¿Por qué generará?

Se mantendría el ingreso económico actual

Menor ingreso económico



Mayor ingreso económico

9. ¿Qué grado de aceptación tendría una nueva ruta turística en los pobladores de su cantón? (Siendo 1 – el valor bajo y 5 – el valor alto)

1	
2	
3	
4	
5	

MUCHAS GRACIAS

Cuadro 3: Ficha para Inventarios de Atractivos Turísticos

 FICHA PARA INVENTARIOS DE ATRACTIVOS TURÍSTICOS MINISTERIO DE TURISMO				
1.-DATOS GENERALES				
ENCUESTADOR:		FICHA Nro.		
SUPERVISOR EVALUADOR:		FECHA:		
NOMBRE DEL ATRACTIVO				
PROPIETARIO:				
CATEGORÍA:	TIPO:	SUBTIPO:		
2.-UBICACIÓN				
PROVINCIA:	LONGITUD	LATITUD:		
CALLE:	CANTÓN:	PARROQUIA:		
	NÚMERO:	TRANSVERSAL:		
3.- CENTROS URBANOS MAS CERCANOS AL ATRACTIVO				
NOMBRE DEL POBLADO:		DISTANCIA (Km):		
NOMBRE DEL POBLADO:		DISTANCIA (Km):		
CALIDAD	VALOR INTRÍNSECO	4.- CARACTERÍSTICAS FÍSICAS DEL ATRACTIVO		
		ALTURA:	TEMPERATURA:	PRECIPITACIÓN PLUVIOMÉTRICA:
		DESCRIPCIÓN.-		
PARTICULARIDADES.-				

C A L I D A D V A L O R E X T R I N S E C O	4.1.- USOS (ACTIVIDADES DESARROLLADAS DENTRO DEL RECURSO TURÍSTICO)		5.- ESTADO DE CONSERVACIÓN DEL ATRACTIVO				
	NATURALEZA	Observación de aves		ALTERADO	NO ALTERADO	EN PROCESO	
		Observación de Fauna					
		Observación de Flora					
	DEPORTES AVENTURA	Alas Delta		DETERIORADO	CONSERVADO	DE DETERIORO	
		Caminata					
		Caza					
		Ciclismo					
		Camping					
		Escalada en Hielo					
		Escalada en Roca					
		Esquí sobre hielo					
		Motocross					
		Parapente					
		Pesca de Altura					
		Pesca Submarina					
		Puenting					
		Sandboard					
	DEPORTES ACUÁTICOS	Buceo		6.- ESTADO DE CONSERVACIÓN DEL ENTORNO ALTERADO NO ALTERADO EN PROCESO DETERIORADO CONSERVADO DE DETERIORO			
		Canotaje					
		Esquí Acuático					
		Kayak					
		Motonáutica					
		Natación					
		Pesca Deportiva					
		Remo					
	Tabla (Surfing)		TIPO DE TURISMO QUE SE REALIZA				
			TURISMO DE NATURALEZA		TURISMO ECOLÓGICO		
		TURISMO COMUNITARIO		TURISMO CULTURAL			
		AGROTURISMO		TURISMO ARTÍSTICO			
		TURISMO RELIGIOSO		OTROS			

7.- INFRAESTRUCTURA VIAL Y DE ACCESO

A P O Y O	TIPO	SUBTIPO	ESTADO DE LAS VÍAS			TRANSPORTE	FRECUENCIAS				TEMPORALIDAD DE ACCESO
			B	R	M		DIARIA	SEMANAL	MENSUAL	EVENTUAL	DÍAS DEL AÑO
	TERRESTRE	ASFALTADO				BUS					TODO EL AÑO
LASTRADO					AUTOMÓVIL						
EMPEDRADO					4 X 4						
SENDERO					TREN						
ACUÁTICO	MARÍTIMO				BARCO						
					BOTE						
	FLUVIAL				CANOA						
					OTROS						
AÉREO					AVIÓN						
					AVIONETA						
					HELICÓPTERO						
RUTAS DE BUSES DESDE POBLACIONES CERCANAS											
NOMBRE DE LA RUTA:											
DESDE: HASTA: FRECUENCIA: DISTANCIA (Km):											

A P O Y O	8.- INFRAESTRUCTURA BÁSICA	DENTRO DEL RECURSO	FUERA DEL RECURSO	OBSERVACIONES: Fuente de información
	AGUA			
	DESAGÜE			
	LUZ			
	TELÉFONO			
	ALCANTARILLADO			
	SEÑALIZACIÓN			
	OTRAS			
	PRECIO			
	SI ----- NO ----- ENTRADA LIBRE OTROS -----			
	9.- ASOCIACIÓN CON OTROS ATRACTIVOS			
	NOMBRES:		DISTANCIA:	
	10.- DIFUSIÓN DEL ATRACTIVO			Certifico que los datos constantes en estas hojas son verídicos FIRMA: SUPERVISOR EVALUADOR
LOCAL				
PROVINCIAL				
NACIONAL				
INTERNACIONAL				
OTROS				
11. ANEXOS				
RESULTADOS			REGISTRO FOTOGRÁFICO	
CALIDAD: APOYO: SIGNIFICADO: JERARQUÍA:				

Recursos

MATERIALES	EQUIPOS	HUMANOS
Carpetas	Laptop	Ing. Christian Cadena - TUTOR
Papel bon A4	Impresora	Lady Bolaños - Tesista
Esferos	Cámara Fotográfica	Diego Heredia - Tesista
Lápices	Video cámara	
Borradores	GPS	
Tinta		
Cartuchos		

VI. BIBLIOGRAFÍA.

BIBLIOGRAFÍA

- Borbúa, I. L. (2004). *Reglamento General de Aplicación a la Ley de Turismo*. Quito.
- Calispa, R. E. (2010). *Diseño de la Ruta Turística del Chagra para el cantón Mejía provincia de Pichincha*. Machachi-Ecuador.
- Carchi, G. P. (2010). *Riqueza de Oro Verde Unico en su Cultura*. Tulcán.
- Cárdenas, F. (2009). *Proyectos Turísticos*. México.
- Epoch. (2008). Recuperado el 15 de Abril de 2012, de <http://dspace.epoch.edu.ec/bitstream/123456789/575/1/23T0246%20ZURITA%20ROSA.pdf>
- Fsda. (2006). [www.fusda.org](http://fusda.org). Recuperado el 24 de Marzo de 2012, de <http://fusda.org/Revista%2014/Revista14-1ELTURISMO.pdf>
- Galeano, M. E. (2004). *Diseño de Proyectos en la Investigación Cualitativa*. Medellín - Colombia.
- Gobierno Municipal. (2009). *Ordenanzas del Municipio de Tulcán*. Tulcán.
- Guevara, A. (2009). *Turismo Sustentable*. México: Trillas.
- Ibarra Martínez, Ó. M. (2009). *Estadística para la administración turística*. México: Irema, S.A de C. V.
- INEC. (2001). *Censo de Población*. Quito.
- ISIV, I. y.-I.-I. (mayo de 2009). <http://www.slideshare.net/isiv/introduccion-turismo-clase-41>. Recuperado el diciembre de 2012
- Loraine Blaxter, C. H. (2008). *Cómo se Investiga*. Barcelona - España: GRAÓ.
- Maldonado, C. (10 de Enero de 2010). *slideshare*. Recuperado el 18 de Mayo de 2012, de www.slideshare.net/patumaldonado/fichas-de-jerarquizacion-de-atractivos-turisticos

- María Soledad Vaca, S. O. (2011). Circuito Turístico. *Circuito Turístico Guayaquil - Salinas - Puerto Cayo*, 3, 4.
- Ministerio, T. (2006). *Manual del Emprendedor Turístico*. Quito: Imprenta Producciones Gráficas.
- MINTUR. (2004). Metodología para Inventarios de Atractivos Turísticos. En MINTUR.
- MINTUR. (s.f.). Ley de Turismo . En MINTUR, *Capítulo I, Art. 2*.
- Neir, S. J. (1998). Propuesta de Investigación y Elaboración de un Manuscrito.
- Parra D, M. P. (2005). Impacto Ambiental. En M. P. Parra D.
- Pérez, M. (2003). *La guía del ecoturismo*. México: Aedos.
- Pérez, M. (2003). *La Guía del Ecoturismo*. Madrid: Recuadro.
- Salas, L. A. (2010). *www.scribd.com*. Recuperado el 24 de Febrero de 2012, de <http://es.scribd.com/doc/18972548/elaboración-de-un-circuito-turistico>
- Senplades. (2009 - 2013). *Plan del Buen Vivir*. Quito.
- Yanez, F. (2005). Geroreferenciación.
- Zurita, R. (2010). Diseño de la Ruta del Chagra para el Cantón Mejía. Machachi, Pichincha, Ecuador.

LINKOGRAFÍA

- Epoch.(2008).<http://dspace.esepoch.edu.ec/bitstream/123456789/575/1/23T0246%20ZURITA%20ROSA.pdf>
- Fsda.(2006).[www.fusda.org.http://fusda.org/Revista%2014/Revista141ELTURISMO.pdf](http://fusda.org/Revista%2014/Revista141ELTURISMO.pdf).
- INEC. (2001). *Censo de Población*. Quito.
- ISIV, I. y.-I.-I. (mayo de 2009). <http://www.slideshare.net/isiv/introduccion-turismo-clase-41>.

- Maldonado, C. (10 de Enero de 2010). *slideshare*. Recuperado el 18 de Mayo de 2012, de www.slideshare.net/patumaldonado/fichas-de-jerarquizacion-de-atractivos-turisticos.
- Salas, L.A. (2010) [www.scribd.com/http://es.escribd.com/doc/18972548/elaboración-de-un-circuito-turístico](http://www.scribd.com/http://es.escribd.com/doc/18972548/elaboracion-de-un-circuito-turistico).

VII. ANEXOS

Fotografía 1: Trapiche de Quishul - Chical



Tomada por: Lady Bolaños

Fotografía 2: Complejo Eco turístico - Chical



Tomada por: Lady Bolaños

Fotografía 3: Cascada Pinyate



Tomada por: Diego Heredia

Fotografía 4: Sendero Teldibi - Maldonado



Tomada por: Lady Bolaños

Fotografía 5: Petroglifos de Chilmá



Tomada por: Lady Bolaños

Fotografía 6: Complejo Turístico Maldonado



Tomada por: Diego Heredia

Fotografía 7: Cascada El Tobogán - Gualchan



Tomada por: Lady Bolaños

Fotografía 8: Cascada El Simio - Gualchan



Tomada por: Lady Bolaños

Fotografía 9: Cascada La Cumbe – Gualchan




Tomada por: Lady Bolaños

Fotografía 10: Mina de Mármol - Jijón y Camaño



Tomada por: Diego Heredia

Fotografía 11: Complejo Turístico Uyamá - Mira



Tomada por: Diego Heredia

Fotografía 12: Piedra Pintada - Urbina



Tomada por: Lady Bolaños

Fotografía 13: Levantamiento de Información de Campo



Tomada por: Diego Heredia

Fotografía 14: Conversatorios con la Comunidad - Mira



Tomada por: Lady Bolaños

Anexo 1: Matriz de Categorización Cantón Tulcán

CANTÓN TULCÁN																	
N°	NOMBRE DEL ATRACTIVO	CALIDAD				TOTAL	APOYO			TOTAL	SIGNIFICADO				TOTAL	TOTAL	JERARQUÍA
		INTRINSECO MAX 15	EXTRINSECO MAX 15	ENTORNO MAX 10	ESTADO DE CONSERVACIÓN MAX 10		ACCESO MAX 10	SERVICIOS MAX 10	ASOCIACION CON OTROS ATRACTIVOS		LOCAL MAX 5	PROVINCIAL MAX 10	NACIONAL MAX 15	INTERNACIONAL MAX 25			
1	Agua Mineral el Carmelo	6	5	3	1	15	1	1	2	4	2	0	0	0	2	21	JERARQUÍA I
2	Piscina del Carmelo	5	5	3	1	14	3	1	2	6	2	0	0	0	2	22	JERARQUÍA I
3	Cascadas de Cartagena1	8	7	3	3	21	3	1	2	6	2	0	0	0	2	29	JERARQUÍA II
4	Cascadas de Cartagena2	8	7	3	3	21	3	1	3	7	2	0	0	0	2	30	JERARQUÍA II
5	Trapiche de Quishul	8	7	5	3	23	3	1	3	7	2	0	0	0	2	32	JERARQUÍA II
6	Centro de Alevinaje Las Palmeras	5	6	3	3	17	3	1	2	6	2	0	0	0	2	25	JERARQUÍA I
7	Piscina de Chical	9	8	5	3	25	3	3	3	9	2	0	0	0	2	36	JERARQUÍA II
8	Petroglifos de Chilmá	6	6	3	3	18	3	1	3	7	2	0	0	0	2	27	JERARQUÍA II
9	Petroglifos de Chilmá1	4	3	3	1	11	1	1	3	5	2	0	0	0	2	18	JERARQUÍA I
10	Petroglifos de Chilmá2	4	3	3	1	11	1	1	3	5	2	0	0	0	2	18	JERARQUÍA I
11	Petroglifos de Chilmá3	4	3	3	1	11	1	1	3	5	2	0	0	0	2	18	JERARQUÍA I
12	Petroglifos de Chilmá4	4	3	3	1	11	1	1	3	5	2	0	0	0	2	18	JERARQUÍA I
13	Petroglifos de Chilmá5	4	3	3	1	11	1	1	3	5	2	0	0	0	2	18	JERARQUÍA I
14	Petroglifos de Chilmá6	4	3	3	1	11	1	1	3	5	2	0	0	0	2	18	JERARQUÍA I
15	Petroglifos de Chilmá7	4	3	3	1	11	1	1	3	5	2	0	0	0	2	18	JERARQUÍA I
16	Iglesia de Julio Andrade	5	3	4	3	15	3	3	2	8	2	0	0	0	2	25	JERARQUÍA I
17	Cascada Yangoral	9	7	5	3	24	3	1	3	7	2	0	0	0	2	33	JERARQUÍA II
18	Sendero Teldibi	9	7	5	3	24	3	1	3	7	2	0	0	0	2	33	JERARQUÍA II
19	Centro de Interpretación Cultural	3	3	3	1	10	3	1	3	7	2	0	0	0	2	19	JERARQUÍA I
20	Cascada Pinyate	10	9	5	3	27	3	3	4	10	2	0	0	0	2	39	JERARQUÍA II
21	Piscina Ecológica de Maldonado	10	10	6	3	29	6	3	4	13	2	0	0	0	2	44	JERARQUÍA II
22	Orquideario Rincón del Monte	6	6	3	1	16	3	1	2	6	2	0	0	0	2	24	JERARQUÍA I
23	Páramo de Piñter	6	4	4	3	17	1	1	2	4	2	0	0	0	2	23	JERARQUÍA I
24	Pesca Deportiva	4	5	2	3	14	1	1	3	5	2	0	0	0	2	21	JERARQUÍA I
25	Páramo de Tufiño	7	5	3	3	18	1	1	3	5	2	0	0	0	2	25	JERARQUÍA I
26	Complejo Turístico Tufiño	9	11	7	3	30	6	6	3	15	0	4	0	0	4	49	JERARQUÍA II
27	Obelisco de Tulcán	5	4	4	1	14	6	1	1	8	2	0	0	0	2	24	JERARQUÍA I
28	Guerrero Pasto	8	3	3	3	17	3	1	2	6	2	0	0	0	2	25	JERARQUÍA I
29	Redondel 26 de Mayo	3	3	3	3	12	3	1	2	6	2	0	0	0	2	20	JERARQUÍA I
30	Redondel el Minguero	4	3	3	3	13	6	3	1	10	2	0	0	0	2	25	JERARQUÍA I
31	Plazoleta de Julio Andrade	3	3	3	3	12	6	3	2	11	2	0	0	0	2	25	JERARQUÍA I
32	Parque de la Independencia	5	3	3	3	14	3	1	2	6	2	0	0	0	2	22	JERARQUÍA I
33	Parque Isidro Ayora	8	9	6	6	29	6	3	3	12	2	0	0	0	2	43	JERARQUÍA II
34	Parque La Concordia	4	3	4	3	14	6	1	2	9	2	0	0	0	2	25	JERARQUÍA I
35	Complejo la Merced	5	5	3	3	16	3	3	1	7	2	0	0	0	2	25	JERARQUÍA I
36	Piscina Los Tres Chorros	5	5	2	3	15	3	3	2	8	2	0	0	0	2	25	JERARQUÍA I
37	Las Canoas	5	3	2	1	11	1	1	3	5	2	0	0	0	2	18	JERARQUÍA I
38	Parque Recreacional Los Pasto	8	6	6	3	23	6	6	3	15	2	0	0	0	2	40	JERARQUÍA II
39	Piedra Pintada	7	6	5	3	21	1	1	3	5	2	0	0	0	2	28	JERARQUÍA II
40	Vestigios Hornos de Pan	6	3	3	3	15	3	1	2	6	2	0	0	0	2	23	JERARQUÍA I
41	Vestigios Molino de Viento	6	3	3	3	15	3	1	2	6	2	0	0	0	2	23	JERARQUÍA I
42	Sendero Cerro Troya	5	3	2	3	13	3	1	2	6	2	0	0	0	2	21	JERARQUÍA I
43	Casa Inernacional	3	3	2	3	11	1	1	2	4	2	0	0	0	2	17	JERARQUÍA I
44	Cascada de Urbina	5	9	2	1	17	1	1	2	4	2	0	0	0	2	23	JERARQUÍA I

Anexo 3: Matriz de Categorización Cantón Espejo

CANTÓN ESPEJO																	
N°	NOMBRE DEL ATRACTIVO	CALIDAD				TOTAL	APOYO			TOTAL	SIGNIFICADO				TOTAL	TOTAL	JERARQUÍA
		INTRINSECO MAX 15	EXTRINSECO MAX 15	ENTORNO MAX 10	ESTADO DE CONSERVACIÓN MAX 10		ACCESO MAX 10	SERVICIOS MAX 10	ASOCIACIÓN CON OTROS ATRACTIVOS MAX 5		LOCAL MAX 5	PROVINCIAL MAX 10	NACIONAL MAX 15	INTERNACIONAL MAX 25			
1	Cascada Escalera	8	7	4	3	22	1	3	3	7	2	0	0	0	2	31	JERARQUÍA II
2	Cascada Ortiga	8	7	4	3	22	1	3	2	6	2	0	0	0	2	30	JERARQUÍA II
3	Cascada Mendez	6	3	3	3	15	1	1	2	4	2	0	0	0	2	21	JERARQUÍA I
4	Cascada Camacho	6	3	3	3	15	3	1	2	6	2	0	0	0	2	23	JERARQUÍA I
5	Finca Cielo Azul	9	7	4	3	23	1	3	2	6	0	4	0	0	4	33	JERARQUÍA II
6	Finca Sr. Jose David Belalcazar	6	3	3	3	15	3	1	2	6	2	0	0	0	2	23	JERARQUÍA I
7	Finca Sra. Rosa Benalcazar	6	3	3	3	15	3	1	2	6	2	0	0	0	2	23	JERARQUÍA I
8	Finca Sra. Etelbina Benalcazar	6	3	3	3	15	3	1	2	6	2	0	0	0	2	23	JERARQUÍA I
9	Jardín Botánico El Manantial	6	3	3	3	15	3	1	2	6	2	0	0	0	2	23	JERARQUÍA I
10	Cascada El Simio	9	6	4	3	22	3	1	2	6	2	0	0	0	2	30	JERARQUÍA II
11	Cascada El Tobogán	9	6	4	3	22	3	1	2	6	2	0	0	0	2	30	JERARQUÍA II
12	Cascada La Cumbe	9	6	4	3	22	3	1	2	6	2	0	0	0	2	30	JERARQUÍA II
13	Cascada El Manantial	9	6	4	3	22	3	1	2	6	2	0	0	0	2	30	JERARQUÍA II
14	Cascada Santa Rosa	9	6	4	3	22	3	1	2	6	2	0	0	0	2	30	JERARQUÍA II
15	Cascada Orquilla Bella	9	6	4	3	22	1	1	2	4	2	0	0	0	2	28	JERARQUÍA II
16	Iglesia San Isidro	4	4	4	3	15	3	3	2	8	2	0	0	0	2	25	JERARQUÍA I
17	Cascada La Botella	9	6	4	3	22	3	1	2	6	2	0	0	0	2	30	JERARQUÍA II
18	Mirador Socabones	6	6	3	3	18	3	1	1	5	2	0	0	0	2	25	JERARQUÍA I

Anexo 5: Matriz de Categorización Cantón Mira

CANTÓN MIRA																		
N°.	NOMBRE DEL ATRACTIVO	CALIDAD				TOTAL	APOYO			TOTAL	SIGNIFICADO				TOTAL	TOTAL	JERARQUÍA	
		INTRINSECO MAX 15	EXTRINSECO MAX 15	ENTORNO MAX 10	ESTADO DE CONSERVACIÓN MAX 10		ACCESO MAX 10	SERVICIOS MAX 10	ASOCIACION CON OTROS ATRACTIVOS MAX 5		LOCAL MAX 5	PROVINCIAL MAX 10	NACIONAL MAX 15	INTERNACIONAL MAX 25				
1	Mirador el Paridero	4	4	3	3	14	3	1	2	6	2	0	0	0	2	22	JERARQUÍA I	
2	Bosque Nativo Palo Blanco	4	4	3	3	14	3	1	2	6	2	0	0	0	2	22	JERARQUÍA I	
3	Complejo Ecológico Uyamá	12	12	8	3	35	3	6	4	13	0	4	0	0	4	52	JERARQUÍA III	
4	Complejo Ecológico Paraíso Escondido	12	12	8	3	35	3	6	4	13	0	4	0	0	4	52	JERARQUÍA III	
5	Hostería La Hacienda Primavera	8	6	4	3	21	3	3	2	8	2	0	0	0	2	31	JERARQUÍA II	
6	Laguna de Santa Lucía	5	4	3	3	15	3	3	2	8	2	0	0	0	2	25	JERARQUÍA I	
7	Voladero de Guamrabababa	5	4	3	3	15	3	3	2	8	2	0	0	0	2	25	JERARQUÍA I	
8	Lincamancha	4	5	3	3	15	3	3	2	8	2	0	0	0	2	25	JERARQUÍA I	
9	Chorrera de San Gerónimo	5	4	3	3	15	3	3	2	8	2	0	0	0	2	25	JERARQUÍA I	
10	Estación Ferroviaria Carchi	5	4	3	3	15	3	3	2	8	2	0	0	0	2	25	JERARQUÍA I	
11	Iglesia La Concepción	5	3	4	3	15	3	3	2	8	2	0	0	0	2	25	JERARQUÍA I	
12	Trapiche Santa Ana	5	4	3	3	15	3	3	2	8	2	0	0	0	2	25	JERARQUÍA I	
13	Finca Integral El Palenque	6	3	3	3	15	1	3	2	6	2	0	0	0	2	23	JERARQUÍA I	
14	Chalos de Vena o Mimbre	4	3	3	3	13	3	3	2	8	0	4	0	0	4	25	JERARQUÍA I	
15	Cascada en Jacinto Jijón y Camaño	5	3	3	3	14	3	3	2	8	2	0	0	0	2	24	JERARQUÍA I	
16	Vado de Jacinto Jijón y Camaño	5	4	3	3	15	3	3	2	8	2	0	0	0	2	25	JERARQUÍA I	
17	Quebrada Jacinto Jijón y Camaño	4	4	2	3	13	3	3	2	8	2	0	0	0	2	23	JERARQUÍA I	
18	Mina de Marmol	7	7	3	3	20	3	3	2	8	2	0	0	0	2	30	JERARQUÍA II	
19	Vado de Jacinto Jijón y Camaño 2	5	5	3	3	16	1	1	2	4	2	0	0	0	2	22	JERARQUÍA I	
20	Finca Integral El Edén	5	3	4	3	15	3	3	2	8	2	0	0	0	2	25	JERARQUÍA I	
21	Museo de Piedra	5	3	4	3	15	3	3	2	8	2	0	0	0	2	25	JERARQUÍA I	
22	Mirador de Pisquer	5	3	2	3	13	1	1	2	4	2	0	0	0	2	19	JERARQUÍA I	
23	Iglesia de Juan Montalvo	4	3	4	3	14	3	3	3	9	2	0	0	0	2	25	JERARQUÍA I	
24	Piedra Chugchurumi	4	4	3	3	14	3	3	3	9	2	0	0	0	2	25	JERARQUÍA I	
25	Monumento a la Chamiza	5	3	3	3	14	3	3	2	8	2	0	0	0	2	24	JERARQUÍA I	
26	Monumento al Novillo	5	3	3	3	14	3	3	2	8	2	0	0	0	2	24	JERARQUÍA I	
27	Hacienda Pueblo Viejo	4	3	2	3	12	3	3	2	8	2	0	0	0	2	22	JERARQUÍA I	
28	Hacienda Uyamá Farms	5	3	4	3	15	3	3	2	8	2	0	0	0	2	25	JERARQUÍA I	
29	Puente con cubierta Autóctona del Baboso	4	4	3	3	14	3	3	3	9	2	0	0	0	2	25	JERARQUÍA I	
30	Cultua Awa	5	4	3	3	15	1	1	2	4	0	4	0	0	4	23	JERARQUÍA I	
31	Bosque Protector de Jacinto Jijón y Camaño	6	4	3	3	16	1	1	2	4	2	0	0	0	2	22	JERARQUÍA I	
32	Bosque Nativo el Porotal	5	3	3	3	14	1	1	2	4	2	0	0	0	2	20	JERARQUÍA I	
33	Agroindustrias Castro	5	3	4	3	15	3	3	2	8	2	0	0	0	2	25	JERARQUÍA I	
34	Queso Dennys	4	4	4	3	15	3	3	2	8	2	0	0	0	2	25	JERARQUÍA I	
35	Terrazas de Palo Blanco	5	4	3	3	15	3	3	2	8	2	0	0	0	2	25	JERARQUÍA I	

