

UNIVERSIDAD POLITÉCNICA ESTATAL DEL CARCHI



FACULTAD DE INDUSTRIAS AGROPECUARIAS Y CIENCIAS AMBIENTALES

CARRERA DE TURISMO

Tema: “Potencial turístico de la medicina ancestral del pueblo afrodescendiente de la parroquia de Ambuquí”

Trabajo de Integración Curricular previo a la obtención del
título de Licenciada en Turismo

AUTORA: Chalá Ramírez Kaory Kimberly

TUTOR: Ing. Guevara Rosero Jairo Mauricio, MSc.

Tulcán, 2025.

CERTIFICADO DEL TUTOR

Certifico que la estudiante Chalá Ramírez Kaory Kimberly con el número de cédula 1004662019 ha desarrollado el Trabajo de Integración Curricular: "Potencial turístico de la medicina ancestral del pueblo afrodescendiente de la parroquia de Ambuquí"

Este trabajo se sujeta a las normas y metodología dispuesta en el Reglamento de la Unidad de Integración Curricular, Titulación e Incorporación de la UPEC, por lo tanto, autorizo la presentación de la sustentación para la calificación respectiva.


Guevara Rosero Jairo Mauricio, MSc.
TUTOR

Tulcán, marzo de 2025

AUTORÍA DE TRABAJO

El presente Trabajo de Integración Curricular constituye un requisito previo para la obtención del título de Licenciada en la Carrera de turismo de la Facultad de Industrias Agropecuarias y Ciencias Ambientales.

Yo, Chalá Ramírez Kaory Kimberly con cédula de identidad número 1004662019 declaro que la investigación es absolutamente original, auténtica, personal y los resultados y conclusiones a los que he llegado son de mi absoluta responsabilidad.




Chalá Ramírez Kaory Kimberly
AUTORA

Tulcán, marzo de 2025

ACTA DE CESIÓN DE DERECHOS DEL TRABAJO DE INTEGRACIÓN CURRICULAR

Yo, Chalá Ramírez Kaory Kimberly declaro ser autora de los criterios emitidos en el Trabajo de Integración Curricular: "Potencial turístico de la medicina ancestral del pueblo afrodescendiente de la parroquia de Ambuquí" y eximo expresamente a la Universidad Politécnica Estatal del Carchi y a sus representantes de posibles reclamos o acciones legales.



Chalá Ramírez Kaory Kimberly
AUTORA

Tulcán, marzo de 2025

AGRADECIMIENTO

Quiero expresar mis agradecimientos a Dios, por haberme dado sus bendiciones constantemente a lo largo de mi carrera universitaria, por darme la sabiduría y perseverancia para alcanzar este logro tan importante para mí, también a mis padres por su sacrificio y esfuerzo que han realizado y que ha sido fuente de inspiración para seguir adelante con cada uno de mis sueños, a mis docentes quienes me han brindado todos sus conocimientos y experiencias enriquecedoras para crecer personal y profesionalmente y por ultimo pero no menos importante, a mis amigas quienes han estado presentes en todo mi trayecto académico universitario.

Agradezco a la Ing. Elizabeth Guevara por su apoyo y orientación que han sido muy importantes en mi proceso académico, por compartir sus conocimientos y experiencias para llevar a cabo un trabajo de calidad.

Chalá Ramírez Kaory Kimberly

DEDICATORIA

Mi trabajo de integración curricular quiero dedicar, primeramente, a Dios por darme las fuerzas y la sabiduría para continuar y terminar con mis estudios. A mis padres, Luis Germánico Chalá Lara y María Angelita Ramírez Mina que son mi motor e inspiración para seguir adelante y no rendirme ante las adversidades, por guiarme constantemente por el camino correcto y por inculcarme valores y principios en todo el trayecto de mi vida, gracias a ellos puede culminar una meta más en mi vida, brindándome su amor, su confianza y su apoyo incondicional en todo este proceso académico universitario, a mi hermana Katherine Chalá por su aliento y motivación para alcanzar este logro y por ser mi ejemplo a seguir.

Chalá Ramírez Kaory Kimberly

ÍNDICE

RESUMEN	10
ABSTRACT	11
INTRODUCCIÓN	12
I. EL PROBLEMA	14
1.1. PLANTEAMIENTO DEL PROBLEMA	14
1.2. FORMULACIÓN DEL PROBLEMA	15
1.3. JUSTIFICACIÓN	15
1.4. OBJETIVOS Y PREGUNTAS DE INVESTIGACIÓN	16
1.4.1. Objetivo General	16
1.4.2. Objetivos Específicos	16
1.4.3. Preguntas de Investigación	17
II. FUNDAMENTACIÓN TEÓRICA	18
2.1. ANTECEDENTES DE LA INVESTIGACIÓN	18
2.2. MARCO TEÓRICO	20
2.2.1. Potencial turístico	20
2.2.2. Fichas del INPC	25
2.2.3. Elementos de potencial turístico	26
2.2.4. Medicina ancestral	27
2.2.5. Procesos de curaciones con plantas medicinales	32
III. METODOLOGÍA	37
3.1. ENFOQUE METODOLÓGICO	37
3.1.1. Cualitativo	37
3.1.2. Tipo de Investigación	37
3.2. IDEA A DEFENDER	38

3.3. DEFINICIÓN Y OPERACIONALIZACIÓN DE LAS VARIABLES	38
3.3.1. Definición de variables	38
3.3.2. Operacionalización de variables independiente	39
3.4. MÉTODOS UTILIZADOS	40
3.4.1. Analítico - sintético	40
3.4.2. Inductivo-deductivo	40
3.5. ANÁLISIS ESTADÍSTICO	40
IV. RESULTADOS Y DISCUSIÓN	42
4.1. RESULTADOS	42
4.1.1. Fichas de INPC	42
4.1.2. Resultados sobre la jerarquización de los atractivos turísticos	45
4.2. DISCUSIÓN	68
V. CONCLUSIONES Y RECOMENDACIONES	71
5.1. CONCLUSIONES	71
5.2. RECOMENDACIONES	72
VI. REFERENCIAS BIBLIOGRÁFICAS	73
VII. ANEXOS	76

ÍNDICE DE TABLAS

Tabla 1. Clasificación de los atractivos culturales	23
Tabla 2. Clasificación de la planta turística en Ecuador.....	23
Tabla 3. Elementos de la infraestructura	24
Tabla 4. Infraestructura turística.....	24
Tabla 5. Categorización del patrimonio cultural inmaterial.	25
Tabla 6. Plantas calientes	35
Tabla 7. Plantas frescas.....	36
Tabla 8. Matriz de operacionalización de variables	39
Tabla 9. Medicina ancestral para curar el dolor de estómago	42

Tabla 10. Medicina ancestral para curar el espanto y mal aire.....	43
Tabla 11. Medicina ancestral para el mal de ojo y malas energías.....	43
Tabla 12. Medicina ancestral para tratar el dolor del riñón.....	44
Tabla 13. Medicina ancestral para curar lesiones.....	45
Tabla 14. Ficha de levantamiento y jerarquización de los atractivos turísticos.....	46
Tabla 15. Potencial turístico de la medicina ancestral afrodescendiente.	47

ÍNDICE DE FIGURAS

Figura 1. Manual de plantas medicinales.	68
Figura 2. Acta de la sustentación de Predefensa del TIC.....	76
Figura 3. Certificado del abstract por parte del centro de idiomas.....	77
Figura 4. Certificado del abstract por parte del centro de idiomas.....	78
Figura 5. Fichas de inventario.....	82
Figura 6. Fichas de inventario.....	86
Figura 7. Fichas de inventario.....	90
Figura 8. Fichas de inventario.....	94
Figura 9. Fichas de inventario.....	98
Figura 10. Fichas de inventario.....	109
Figura 11. Entrevista a Sra María Ofelia.	110
Figura 12. Entrevista a la Sra. Lucia Acosta.	110
Figura 13. Entrevista a la Sra. Angelita Calderón.	111
Figura 14. Entrevista a la Sra. Piedad Mosquera.	111

ÍNDICE DE ANEXOS

Anexo 1. Acta de la sustentación de Predefensa del TIC.	76
Anexo 2 Certificado del abstract por parte del centro de idiomas.	77
Anexo 3. Fichas de inventario.....	79
Anexo 4. Fichas de jerarquización.....	99
Anexo 5. Evidencia fotográfica.....	110

RESUMEN

La medicina ancestral se ha convertido en una habilidad o práctica que permite tratar enfermedades de carácter físico o mental, siendo aprovechado para el desarrollado del potencial turístico de las comunidades, por tal motivo, el propósito de esta investigación fue analizar el potencial turístico de la medicina ancestral del pueblo afrodescendiente de la parroquia de Ambuquí; esta investigación fue cualitativa por la recopilación de información no numérica, esto bajo una investigación bibliográfica/documental, descriptiva, de campo y exploratoria, su modalidad fue analítica sintética e inductivo deductivo; para la recolección de información se utilizaron fichas del INPC y fichas de jerarquización mediante entrevistas. Por tal motivo, los principales resultados de esta investigación muestran la identificación de la medicina ancestral en la parroquia Ambuquí en donde se pudo identificar que existen varias plantas medicinales para tratar enfermedades, es decir, para el dolor del estómago la población afrodescendiente de esta localidad utilizan manzanilla, lengua de vaca, hierba buena y hojas de limón; mientras tanto, para curar el espanto y el mal aire se utilizan plantas de muelle, chilca, hoja blanca, cogollos de guineo; además para el mal de ojo y las malas energías la población utiliza como medicina ancestral ajo, maíz blanco o morocho, sambo, cebada blanca; para tratar enfermedades relacionados con el riñón utilizan las plantas diente de león, llantén, verbena y taraxaco, y finalmente para curar lesiones o heridas la población tradicionalmente utilizan hierba buena, manzanilla y menta, cabe mencionar que la utilización de la medicina ancestral se la transmite en las diferentes generaciones de forma oral; también se realizó un manual sobre los métodos y técnicas de la medicina ancestral del pueblo afrodescendiente de la parroquia de Ambuquí para potenciar turísticamente esta parroquia y generar productos turístico que satisfagan las necesidades turísticas.

Palabras clave: Potencial turístico, medicina ancestral, afrodescendiente.

ABSTRACT

Ancestral medicine is a skill and practice that allows treating physical or mental illnesses. This can be used to develop the tourism potential of communities, Therefore, this research aimed to analyze the tourism potential of ancestral medicine of the Afro-descendant people of the parish of Ambuquí. This research was qualitative due to the collection of non-numerical information, also it employed a combination of bibliographical/documentary, descriptive, field, and exploratory methodologies. Its modality was synthetic analytical and inductive deductive. For the data collection, INPC forms and hierarchical forms through interviews were used. The main results of this research showed the identification of ancestral medicine in the Ambuquí parish where there are several medicinal plants to treat diseases. For common ailments, the Afro-descendant population of this town employs a variety of traditional remedies. For instance, stomach ache is treated with a combination of chamomile, cow tongue, mint, and lemon leaves. To address fright and bad air, they utilize dock plants, chilca, white leaves, and banana buds. Concerns regarding the evil eye and negative energies are countered with garlic, white corn, sambo, and white barley. Dandelion, plantain, verbena, and taraxaco plants are used for kidney-related diseases. Finally, for injuries and wounds, the traditional remedy consists of mint and chamomile. It is worth mentioning that the use of ancestral medicine is transmitted orally through different generations. In addition, a manual was also produced on the methods and techniques of ancestral medicine of the Afro-descendant people of the parish of Ambuquí to promote tourism in this parish and generate tourist products that satisfy tourist needs.

Keywords: Tourist potential, ancestral medicine, Afro-descendant.

INTRODUCCIÓN

Actualmente la medicina ancestral se ha convertido en aquellos conocimientos y prácticas que son transmitidas por las diferentes generaciones que se sustentan sobre la utilización de varios recursos de carácter natural; además de la realización de varias terapias espirituales con el propósito de mejorar la salud; de hecho, estas prácticas son destinadas para combatir varias enfermedades que son comunes, considerándose el mal aire, mal viento, espantos, recaídas, fracturas y otro tipo de enfermedades; por tal motivo, estas tradiciones han sido practicadas para combatir varios malestares o dolores mediante rituales ancestrales que han sido transmitidos sobre las diferentes generaciones (Navarro *et al.*, 2021).

El Ecuador en los últimos años se ha considerado como una nación pluricultural por su diversidad de cultural y practicas ancestrales, por esta razón, la medina ancestral se ha convertido en un producto turístico que cumple con las necesidades y despierta interés por los visitantes, sin embargo, el desaprovechamiento de estas prácticas ha ocasionado una pérdida del potencial turístico, más aún, cuando existen regiones en donde estas prácticas se han convertido como una opción sobre la medicina moderna, por tal motivo, su transmisión en las diferentes generaciones ha sido limitada (Zapana, 2022). En este contexto, el potencial turístico se lo ha realizado mediante las diferentes actividades del patrimonio cultural material.

Desde esta perspectiva, el potencial turístico de una región radica sobre su capacidad para incrementar la demanda turística y satisfacer sus expectativas y necesidades, por esta razón, la medicina ancestral ha despertado el interés de los turistas por involucrarse en estos ritos, por tal motivo, estas actividades son realizadas especialmente en los espacios rurales por la presencia de plantas consideradas como medicinales, no obstante, los diferentes cambios climáticos ha ocasionado que estas plantas vayan extinguiéndose; además de la llegada de las nuevas tecnologías que ha ocasionado el remplazo de la medicina ancestral (Muñoz, 2022).

Por esta razón, surge la necesidad de diagnosticar como incide la medicina ancestral en el potencial turístico de los pueblos y comunidades, por lo tanto, el propósito del presente estudio fue analizar el potencial turístico de la medicina ancestral del pueblo afrodescendiente de la parroquia de Ambuquí; para ello, esta investigación se integra de cinco capítulos, es decir, el capítulo I muestra el problema del estudio;

mientras que el capítulo II, exhibe la fundamentación teórica, siendo el soporte del presente estudio, el capítulo III expone la metodología de la investigación, mientras que el capítulo IV, muestra de forma objetiva los principales hallazgos de esta investigación y finalmente el capítulo V, exhibe las principales conclusiones y recomendaciones de este estudio.

I. EL PROBLEMA

1.1. PLANTEAMIENTO DEL PROBLEMA

A nivel global la medicina ancestral de los pueblos y nacionalidades se ha convertido en varias prácticas y conocimientos que son transmitidas de forma oral, considerándose el uso de los recursos naturales, además de terapias espirituales, convirtiéndose en muchas ocasiones en un producto turístico que despierta el interés de la demanda turística de conocer las formas tradiciones de tratar enfermedades o cualquier escenario adversos, sin embargo, su escasa generación en las diferentes actividades ha ocasionado que actualmente estas prácticas sean limitadas; esto ha sido ocasionado por la escasa aplicación de políticas públicas, recursos y marcos normativas que garanticen su permanencia en las futuras generaciones; por lo tanto, su depreciación ha ocasionado un escaso desarrollo del potencial turístico (Guijarro & Calvopiña, 2021). Más aún, cuando los turistas requieren de productos innovadores y tradicionales para conocer las costumbres y los orígenes de los pueblos.

Desde esta perspectiva, en Ecuador la demanda turística requiere de productos turísticos que cumplan con sus necesidades y expectativas, siendo la medicina ancestral una opción para fomentar el turismo, no obstante, este territorio a pesar de ser considerado por la UNESCO como un país plurinacional, pluricultural y multiétnico existe un desaprovechamiento de la medicina ancestral para atraer mayor cantidad de demanda turística, esto debido que actualmente las costumbres y tradiciones de estas prácticas se ha ido perdiendo, es decir, su transmisión en las diferentes generaciones es limitada, puesto que la medicina ancestral presenta varios desafíos como es la escasa formación de los médicos convencionales sobre aquellas practicas ancestrales (Martínez, 2021).

En virtud de ello, al no existir un fortalecimiento medicina ancestral en Ecuador no se han generado productos turísticos que puedan cumplir con las necesidades de los turistas; más bien, la generación de los productos turísticos se ha fortalecido en el patrimonio cultural material, mientras tanto, la medicina ancestral en los últimos años presenta una limitada evolución por la escasa aplicación de mecanismos que permitan garantizar su permanencia; esta problemática surge por los diferentes

cambios de carácter económico, las transformaciones culturales, de hecho, por el calentamiento global que se han considerado factor con un impacto significativo sobre la diversidad de la medicina ancestral que pueda atraer mayor cantidad de turistas (Romero *et al.*, 2022).

Ahora bien, desde el contexto de la parroquia Ambuquí de la ciudad de Ibarra es reconocido un espacio turístico por sus condiciones climáticas, sin embargo, la medicina ancestral en este sector se ha limitado por los cambios constantes culturales e innovación tecnológica, esto ha ocasionado que la medicina ancestral sea desaprovechada como un producto turístico, más aún, cuando la demanda turística requiere conocer las costumbres y tradiciones de los pueblos e incluso poder incursionarse en ella; esto ha ocasionado un desconocimiento de los saberes ancestrales medicinales de los pueblos afrodescendientes, además los productos turísticos no cuentan con una valoración ancestral.

Por lo tanto, la medicina ancestral en esta parroquia ha perdido su valor en los últimos años, puesto que estas prácticas no son transmitidas en las diferentes generaciones; también es importante mencionar que el ingreso económico por estas actividades es limitado, puesto que son escasa la población que realiza este tipo de eventos; además por la pérdida de las plantas medicinales por la agricultura moderna y factores climáticos, lo cual ha provocado una disminución del potencial turístico en este sector, siendo los afectados directos los habitantes de esta parroquia debido que el desaprovechamiento de la medicina ancestral no ha generado un potencial turístico y por la pérdida de las costumbres y tradiciones; mientras que los afectados indirectos son los turistas quienes buscan conocer la medicina ancestral de este territorio.

1.2. FORMULACIÓN DEL PROBLEMA

¿Cuál es el potencial turístico de la medicina ancestral del pueblo afrodescendiente de la parroquia de Ambuquí?

1.3. JUSTIFICACIÓN

Actualmente Ecuador ha sido considerado como un país que cuenta con un gran potencial turístico por ser pluricultural, multiétnico y plurinacional, puesto que la medicina ancestral se ha convertido en un producto turístico que cumple con las necesidades de los turistas, especialmente en región afrodescendientes que trae consigo un legado; por esta razón, el propósito del presente estudio fue analizar el potencial turístico de la medicina ancestral del pueblo afrodescendiente de la

parroquia de Ambuquí, por lo cual se pretende determinar el potencial turístico e identificar y registrar los procedimientos de la medicina ancestral, permitiendo a la población y turistas comprender los saberes ancestrales medicinales que conserva el pueblo afrodescendiente.

Desde esta perspectiva, la importancia de esta investigación radica en establecer un diagnóstico de la medicina ancestral del pueblo afrodescendiente y su aprovechamiento para la creación del potencial turístico en la parroquia Ambuquí; de hecho, este estudio es significativa que mantiene un impacto socioeconómico, por tal motivo, los resultados de esta investigación aportaran a la comunidad científica sobre la importancia que conlleva aprovechar la medicina ancestral como un producto turístico; además de ser el punto de partida que permitirá a futuros estudios establecer propuestas de solución.

Para el diagnóstico del potencial turístico sobre la medicina ancestral del pueblo afrodescendiente se utilizaran fichas de inventarios del (INPC), siendo puntuales para identificar la medicina ancestral de la parroquia de Ambuquí, estas fichas permitieron recopilar información detallada; por tal motivo, los beneficiarios directos e indirectos de la investigación son; los pobladores, los turistas y el GAD de Ambuquí, de manera que los resultados de esta investigación serán favorables para el pueblo afrodescendiente, debido que se utilizaron herramientas para difundir los procesos de la medicina ancestral y la importancia que tiene este recurso para la salud del ser humano, asimismo se contribuirá estrategias turísticas para el desarrollo local, de manera que brinda un aporte fundamental para el mejoramiento del turismo cultural.

1.4. OBJETIVOS Y PREGUNTAS DE INVESTIGACIÓN

1.4.1. Objetivo General

Analizar el potencial turístico de la medicina ancestral del pueblo afrodescendiente de la parroquia de Ambuquí

1.4.2. Objetivos Específicos

- Fundamentar teóricamente el potencial turístico de la medicina ancestral del pueblo afrodescendiente de la parroquia de Ambuquí
- Determinar el potencial turístico y la medicina ancestral del pueblo afrodescendiente de la parroquia de Ambuquí.

- Documentar los métodos y técnicas de la medicina ancestral del pueblo afrodescendiente de la parroquia de Ambuquí mediante un manual instructivo.

1.4.3. Preguntas de Investigación

¿Cuál es el fundamento teórico del potencial turístico de la medicina ancestral del pueblo afrodescendiente de la parroquia de Ambuquí?

¿Cuál es el potencial turístico de la medicina ancestral del pueblo afrodescendiente de la parroquia de Ambuquí?

¿Cuáles son los métodos y técnicas de la medicina ancestral del pueblo afrodescendiente de la parroquia de Ambuquí?

II. FUNDAMENTACIÓN TEÓRICA

2.1. ANTECEDENTES DE LA INVESTIGACIÓN

En el siguiente apartado se muestran previas investigaciones que sirven como marco referencial de la presente investigación, para ello, se han utilizado los siguientes antecedentes investigativos sobre el potencial turístico de la medicina ancestral del pueblo afrodescendiente

El estudio de Martínez (2021) en su estudio de la Revista Científica Multidisciplinar de Colombia denominada la medicina ancestral y su aporte al potencial turístico rural de los afro campesinos; siendo el propósito de esta investigación analizar los aspectos culturales que se encuentran orientados sobre las prácticas y saberes ancestrales para fomentar el potencial turístico, por lo tanto, la metodología de esta investigación fue mixta, siendo de carácter correlacional, transversal, descriptivo y documental, para recopilar información se utilizaron fichas de observación y entrevistas; desde esta perspectiva, los resultados de este estudio muestran que actualmente la pérdida de la medicina ancestral limita el fomento del potencial turístico; además el 58% de los turistas están interesados en conocer la medicina ancestral de los pueblos y nacionalidades, mientras que el 69% menciono estar de acuerdo en rescatar estas costumbres y traiciones, el 32% menciono haber participado en este tipo de tradiciones, obteniendo como conclusión que el potencial turístico depende de la generación de las costumbres y tradiciones y la medicina ancestral.

La investigación de Gallegos (2024) expresa promover el turismo sobre el centro binacional en Loja a través de la medicina ancestral. Aplicando una metodología de investigación de enfoque mixta (cualitativo-cuantitativo) dado que el propósito del estudio fue examinar los conocimientos culturales y de salud en las parroquias de Yamana, Casanga y Cotacocha, que contribuyo a realizar investigaciones y recopilar información sobre medicinas ancestrales, lugares de practica y testimonios de curanderos ancestrales para determinar los conocminetos de la medicina ancestral, se utilizo técnicas como encuestas y entrevistas que dan resultados estadísticos que accedieron a determinar el número total de personas que cumplieron esta práctica, a su vez agruparlos de acuerdo a las actividades que realizaron y determinar la

demanda potencial de la actividad cultural. El aporte de esta investigación contribuyó fortalecer el potencial turístico y el aprovechamiento de la medicina ancestral que ayudó a la conservación de estos saberes ancestrales en las nuevas generaciones y permitiendo la diversificación del turismo cultural para impulsar el desarrollo local en el área de estudio.

La investigación de Sivisapa (2023) realizó un estudio sobre el desarrollo del turismo en Chantaco a base de las prácticas y medicina ancestral, el cual tiene como objetivo mejorar el turismo en la parroquia, a través de los procesos de los saberes ancestrales medicinales que lo conservan en la localidad, rescatando su potencial turístico con la finalidad de proteger y conservar su identidad cultural. La metodología que posee la investigación es mixta, por lo cual el estudio está enfocado en el carácter cultural y de salud en la localidad, donde se investigó la información de la medicina ancestral y también se manejan instrumentos para la sustentación de la investigación que son encuestas y entrevistas, que se pudo obtener resultados favorables de las personas que realizan la práctica medicinal, destacándose el perfil del turista para las actividades culturales. El aporte a esta investigación desarrolla estrategias que están impulsadas a la gestión turística vinculada con la medicina ancestral para optimizar el potencial turístico en la localidad, donde se utilizó métodos de guías y manuales para planes de desarrollo turístico con fichas inventariadas, para establecer el análisis del potencial turístico de la medicina ancestral de la parroquia.

El estudio de Cartuche en su estudio de la Universidad Nacional de Loja denominado la medicina ancestral como potencial turístico; siendo su propósito analizar la medicina ancestral como potencial turístico, con respecto a la metodología es de carácter cualitativo y cuantitativo, con respecto a los tipos de investigación fueron transversal, de campo, documental y descriptivo; mientras tanto, para la recopilación de información se utilizaron encuestas, entrevistas y fichas de observación, en este contexto, los resultados de esta investigación muestran que existen 9 médicos ancestrales, además de la presencia de 56 plantas medicinales; además se obtuvo que el 78% de los turistas si están dispuestos a conocer la medicina ancestral e incluso participar en ella, mientras tanto, el 64% menciono que si esta dispuestos a visitar frecuentemente para conocer la medicina ancestral; obteniendo como conclusión que la medicina ancestral incide directamente sobre el potencial turístico.

El estudio de Guijarro y Calvopiña (2021) en su estudio de la Revista científica de Ciencias Humanísticas y sociales denominada el conocimiento ancestral medicinal

como una herramienta para el turismo local del cantón Colta; siendo su propósito identificar el conocimiento ancestral y medicinal para el desarrollo del turismo; este estudio se orientó sobre un enfoque mixto, fue de carácter documental, bibliográfico, transversal y descriptivo mediante una modalidad inductiva-deductiva, para recolectar información se realizó por medio de fichas de observación y entrevistas, por lo tanto, entre los principales resultados obtenidos en esta investigación que el 73% de la población que se encuentra vinculada con la medicina ancestral mantiene relación sobre sus conocimientos, mientras tanto, el 77% mantiene conocimiento de los efectos de la medicina ancestral; además el 75% de los turistas que visitan este cantón muestran interés por las actividades relacionadas con la medicina ancestral, obteniendo como conclusión que la medicina ancestral debe ser aprovechada como un producto turístico.

2.2. MARCO TEÓRICO

2.2.1. Potencial turístico

El potencial turístico se ha establecido como “una capacidad propia de un lugar o territorio que permita aprovechar sus recursos para atraer mayor cantidad de demanda turística con el propósito de solventar sus necesidades turísticas” (Reza *et al.*, 2021, p. 36). De hecho, se sustenta sobre la relación existente entre los diferentes recursos de una región, además de la oferta de los servicios turísticos.

Desde esta perspectiva, también se puede definir al potencial turístico como “aquellos recursos o características que posee un lugar determinado, esto gracias al aprovechamiento de sus recursos para promocionar productos turísticos; entre los recursos pueden ser naturales o culturales e incluso inmateriales” (Valle, 2020, p. 21). Por tal motivo, los recursos naturales se constituyen de todos los productos que provee la naturaleza, es decir, montañas, playas, ríos, cascadas, parques nacionales, entre otros; por su parte entre los recursos culturales se puede identificar todo el patrimonio que se relaciona con hechos históricos o arquitectónicos de un lugar manteniendo un legado que es aprovechado para ofertar el turismo, en este sentido, también se encuentra la gastronomía local que se ha convertido en un producto turístico que cumple con las expectativas del turismo (Zuccarini, 2022).

En este contexto, el potencial turístico que cuenta una región mantiene gran dependencia de aquellas capacidades que permita la atracción de mayor cantidad de turistas con el propósito de satisfacer sus deseos, por lo tanto, es necesario ofertar infraestructuras o instalaciones que sean atractivas para las

actividades turísticas; por tal motivo, los componentes que integran la potencialidad de los territorios se las puede expresar según la accesibilidad, recursos y equipamiento (Casanova *et al.*, 2022). Por esta razón, el potencial turístico de una región cuenta con una dependencia sobre el grado de organización e incluye la evaluación de los recursos naturales para la creación de los servicios turísticas.

2.2.1.1. Fases del potencial turístico

Para la evaluación del potencial turístico local se debe llevar a cabo dos fases como se expresan a continuación:

Análisis de la actual situación turística: Es considerada como un procedimiento en donde se examina la demanda, oferta, competencias y el comportamiento de los mercados en donde el diagnóstico de la oferta se caracteriza por los siguientes parámetros:

- Toda la organización que tiene la actividad turística
- La comercialización
- La formación del contexto turístico
- Todos los dispositivos de apoyo o cooperaciones (Camara & Morcate, 2022).

Mientras tanto, el diagnóstico en donde se puede establecer una comparación sobre los resultados obtenidos mediante el diagnóstico de la situación para determinar los puntos y ventajas de un territorio específico; además de identificar los riesgos y los escenarios favorables para el desarrollo del turismo (Camara & Morcate, 2022). Por lo tanto, estas fases mantienen una implicación sobre la explotación de la información de carácter interno y externo.

2.2.1.2. Importancia del potencial turístico

La importancia del potencial turístico radica en su potencial de carácter socioeconómico, además del incremento de los ingresos por la llegada de los turistas y la generación de empleo, de hecho, permite favorecer el desarrollo económico de las localidades en donde se encuentra el potencial turístico, promoviendo además la conservación de todos los recursos culturales y naturales, (García *et al.*, 2021). Por tal motivo, la importancia del potencial turístico permite el crecimiento económico de las localidades, generar empleo y la promoción cultural de una región (Acosta 2022).

2.2.1.3. Generación de empleo

El turismo es puntual sobre la generación de empleo en los atractivos turísticos, por lo tanto, de acuerdo a estudios existen estimaciones que cada empleo del sector del

turismo permite la creación de puesto de trabajo, esto de forma indirecta; especialmente en los sectores de transporte, alojamiento y la restauración del comercio minorista y la comercialización de las artesanías; de hecho, el turismo impulsa sobre la creación del empleo, está en las comunidades rurales que ha permitido el desplazamiento de otros sector en la búsqueda de oportunidades de trabajo; además el turismo no solamente mantiene su aporte sobre la generación del empleo, son que también promueve y fomenta el emprendimiento sobre el desarrollo de la economía (Zapana, 2022).

Cabe mencionar que el turismo es de suma importancia sobre la evolución de las infraestructuras turísticas, esto mediante los diferentes destinos, en donde la demanda de alojamiento como las casas de hospedaje mantienen un impulso sobre la construcciones de instalaciones que permitan cumplir con la estadía del turista; no obstante, el aumento del turismo mantiene su impulso que permita mejorar todas las redes el transporte para facilitar y cumplir con las necesidades en el traslado de los turistas (Navarro *et al.*, 2021).

2.2.1.4. Atractivo turístico

Con respecto al atractivo turístico son considerados como "elementos o establecimientos que atraen a los turistas por su oferta, por tal motivo, abarcan lugares de interés en donde se muestra unas esculturas, belleza natural, lugares históricos o varias actividades de carácter recreativo" (Tigselema & Solís, 2023, p. 54), Para ello, se ofertara una descripción sobre el atractivo para que los turísticas conozcan su oferta turística y puedan cumplir con sus expectativas.

Considerándose como un fenómeno social que mantiene un pacto de carácter económico y es beneficioso en las comunidades de un territorio que incluye un desplazamiento de las demandas turísticas desde sus lugares de origen hasta los productos turísticos.

2.2.1.5. Atractivos culturales

Por su parte, "los atractivos culturales son considerados como aquel turismo que mantiene su aporte sobre los aspectos culturales que ofertan los legales de una localidad" (Ministerio de Turismo, 2018, párr. 5). Por tal motivo, puede identificar la clasificación de los atractivos culturales en la tabla 1.

Tabla 1. Clasificación de los atractivos culturales

Tipo	Subtítulo
Arquitectura	Histórica/vemácula, infraestructura cultural, infraestructura recreativa, otras infraestructuras sociales, sitio histórico, área arqueológica, monumentos, espacio público.
Acervo cultural y popular	Pueblo y/o nacionalidad (Etnografía), fiestas religiosas, tradiciones y creencias populares, artesanías y artes, medicina ancestral, ferias, música, danza, gastronomía.
Realización técnica y científica	Obras de ingeniería, centros astronómicos, centros de exhibición de flora y fauna, centros de rescate de fauna silvestre, centros agropecuarias y pesqueras, centros industriales.
Programaciones	eventos artísticos, convenciones ferias, congresos, eventos deportivos y gastronómicos.

Fuente: Ministerio de Turismo (2018)

2.2.1.6. Equipamiento turístico

Ahora bien, con respecto al equipamiento turístico, desde el punto de vista de Pérez et al., (2021) sostiene que la planta turística adquiere varios servicios que permiten la contribución para que los turistas puedan cumplir con su satisfacción sobre el lugar de destino; por lo tanto, es importante poder garantizar que los turistas puedan disfrutar de los servicios turísticos, especialmente por la oferta del turismo como alimentación, alojamiento, transporte y estadía.

Para ello, es importante poder garantizar que los turistas puedan disfrutar de todos los productos turísticos y su estadía, permitiendo de esta manera ofertar servicios como el alojamiento, en este sentido, la adecuada provisión de los servicios es puntual sobre el aseguramiento de las experiencias, se puede identificar la clasificación de las plantas turísticas en el Ecuador en la tabla 2.

Tabla 2. Clasificación de la planta turística en Ecuador.

Actividad	Clasificación
Alojamiento	Hotel, hostel, hostería, hacienda turística, Lodge, resort, refugio, campamentos turísticos, casa de huéspedes.
Alimentación	Cafetería, Restaurantes, bar, discoteca, establecimiento móvil, plazas de comida, servicio de catering.
Operación e intermediación	Agencias de viajes, mayoristas, internacionales, duales y operadores turísticos.
Guías	Guía local, nacional, internacional, tour líder.

2.2.1.7. Infraestructura

En relación a la infraestructura son consideradas como “aquellas construcciones que permita la facilidad del desarrollo sobre las diferentes actividades de carácter socioeconómico, en donde se incluyen carreteras, todos los suministros de servicios básicas” (Zambrano & Palma, 2022, p. 25). En este sentido, a continuación, se muestra los elementos de la infraestructura en las actividades turísticas en la tabla 3.

Tabla 3. Elementos de la infraestructura

Tipos de transporte	Servicios urbanos, comunicaciones, salud
Transportes turísticos terrestres	Servicios: baños públicos y estacionamiento.
Transportes aéreos	Agua: potable, de pozo, entubada, de río y lluvia.
Transportes marítimos	Energía eléctrica: red de servicio público, paneles solares y generador eléctrico.
Transportes fluviales	Saneamiento: redes públicas, pozos sépticos, descargas directas al río. Gestión de desecho: recolector de basura, terreno vacío, basura enterrada.

Fuente: Telag (2023)

- Infraestructura turística

Por su parte, la infraestructura turística se ha caracterizado por abordar de todos los modos de transporte en los turistas, siendo de carácter terrestre, aéreo, fluvial y marítimo, por lo tanto, dichas estructuras son puntuales que permiten facilitar el traslado de los visitantes sobre los lugares turísticos; en este contexto, Zambrano y Palma (2022) mencionan que la infraestructura turística “incluye aquellos servicios que fomenta el traslado que permite a los turistas llegar hacia los lugares de destino, de hecho, incluyen estructuras comerciales, servicios y todos los elementos que permiten incrementar el consumo de la demanda turística” (p. 37). A continuación se detalla la infraestructura turística en la tabla 4.

Tabla 4. Infraestructura turística.

Transporte	Descripción
Transporte aéreo	Servicios de transporte especializados aéreos.
Transporte terrestre	Accesos especializados sobre los destinos turísticos.
Transportes acuáticos	Todos los accesos específicos a destinos turísticos.

Fuente: Ministerio de turismo (2018)

2.2.1.8. Facilidades turísticas

Las facilidades turísticas permite complementar las actividades del turismo, es decir, el turista puede disfrutar de su estadía, en donde se integran varios servicios turísticos, además de las instalaciones y todos los servicios de apoyo, en este sentido, también

se encuentra inmerso el inventario de atractivos, considerándose como un proceso que cuenta con un registro de todos los factores sobre los atractivos, esto mediante un esquema ordenado que puede ser de carácter biológico, físico y cultural (Salas, 2021).

2.2.2. Fichas del INPC

Con respecto a las fichas del INPC se han considerado como aquellos instrumentos de suma importancia que permite la recopilación de datos mediante registros de carácter sistemático que contiene información relevante, por lo tanto, su utilización asegura la adquisición de información confiables que puedan contribuir sobre la validez de la presente investigación, en este contexto se puede identificar la categorización que adopta el Patrimonio cultural inmaterial en la tabla 5.

Tabla 5. Categorización del patrimonio cultural inmaterial.

Categoría	Sub ámbito	Características
Tradiciones y expresiones orales		Es de carácter narrativa sobre los eventos históricos, además de significados para la población de memorias de carácter comunitario que mantienen relación con todos los eventos históricos.
	Leyendas	Son aquellas leyendas que se encuentran relacionadas sobre el surgimiento de entidades de carácter sobrenatural
		Son leyendas que se encuentra relacionas mediante representación religiosas
		Leyendas que se relacionan sobre las figuras heroicas
	Mitos	Mitos sobre el origen del hombre, la creación y conformación del universo, fin del mundo, explicación de fenómenos, origen de los dioses
	Expresiones orales	Cuentos o relatos Oraciones y cantos sagrados Canciones tradicionales Himnos
		Loas o elogios Versos Coplas Adivinanzas Octavas expresiones populares
	Danza	Aquellos movimientos corporales que han sido organizados mediante el acompañamiento de la música o instrumentos
	Juegos tradicionales	Actividades que se encuentran vinculadas sobre las prácticas tradicionales y celebraciones
	Música	Actividades de ocio o deportivas Formación e integración de las culturas

	Teatros	Interpretaciones de teatros
	Fiestas	Celebraciones religiosas Celebraciones cívicas Celebraciones agrícolas
Usos sociales, actos festivos y rituales	Prácticas	Suelen reavivarse sobre la identidad de las comunidades
	Ritos	Ritos de lazos o intercambio Ritos de paso Rituales de protección Rituales de invocación Rituales de recuerdo
Conocimientos y usos que se relacionan con la naturaleza	Gastronomía	Alimentación y cocina Gastronomía sobre la celebración
	Medicina ancestral	Métodos implementados en la salud
	Espacios simbólicos	Lugares naturales, edificaciones
	Sabiduría tradicional	Se refiere al origen del nombre
	Toponimia	Son aquellos procedimientos o las habilidades sobre los saberes o símbolos sobre la creación de artesanías
	Técnicas tradicionales y artesanías	Son aquellos componentes o métodos que permitan la formación de las técnicas de las construcciones tradicionales

2.2.3. Elementos de potencial turístico

2.2.3.1. Calidad

La calidad se ha considerado un elemento del potencial turístico, estableciéndose como una cualidad que puede atraer mayor cantidad de demanda, siendo considerado además como un factor clave que incide directamente sobre la toma de decisiones de la demanda turística o los consumidores al momento de selección un destino; por tal motivo, la calidad percibida es considerada como un juicio que los consumidores califican como un beneficio sobre un bien o servicio (Zhigue & Sanmartin, 2018). Por lo tanto, cuando el turista percibe que el servicio es suficiente y cumple con sus necesidades es considerado como un servicio de calidad.

Desde esta perspectiva, según Herrera y López (2021) afirman que “la calidad contribuye sobre el desarrollo de las actividades, para ello, es necesario el establecimiento de un control o planificación de mejora en los productos turísticos o los servicios prestados por las empresas de turismo” (p. 48). Esto con el propósito de potenciar y poner en práctica el valor de los recursos.

2.2.3.2. Componentes

Con respecto a los componentes se han considerado como aquellos recursos que mantiene un atractivo natural o incluso artístico, esto por sus productos turísticos, infraestructura y todos los servicios, debido que los recursos turísticos se sustenta sobre el potencial de cultural, histórico o geográfico sobre el núcleo del turismo que pueden

catalogarse sobre un patrimonio material e inmaterial, en donde se integra la gastronomía, los monumentos, folclore, entre otros que tiene la potestad de atraer mayor cantidad de turistas (Zhigue & Sanmartin, 2018).

Por tal motivo, a continuación, se exhiben los componentes según la Organización Mundial del Turismo.

La infraestructura: Son considerados como “aquellos elementos físicos que pueden ser privados o públicos que son de suma importancia sobre el cumplimiento de las necesidades del turista” (Vásquez, 2023, p.37).

Sanidad: En este apartado se muestran los centros o casas de salud y hospitales

Telecomunicaciones: Son las oficinas de telecomunicaciones o cobertura telefónica.

Empresas turísticas: aquellas organizaciones que ofertan los productos de turismo.

Energía e hidráulicas: Son aquellos elementos como el abastecimiento del agua y el alumbrado.

Señaléticas turísticas: Consideradas como aquellas señales o paneles (Vásquez, 2023, p.37).

2.2.4. Medicina ancestral

La medicina ancestral se ha considerado como aquella suma de todas las habilidades, practicas o conocimientos que se sustentan bajo experiencias o creencias que se originan en las diferentes culturas; generalmente se las utiliza por medio de panes fuentes minerales, animales, terapias espirituales, ejercicios y técnicas manuales que son aplicadas con el propósito de diagnosticar, tratar y prevenir varias enfermedades (Proaño *et al.*, 2024).

En este contexto, la medicina ancestral se la define como “un conjunto de habilidades, conocimientos y prácticas que son utilizadas con el propósito de diagnosticar, tratar y prevenir enfermedades de carácter físico y mental, esta medicina se sujeta sobre los saberes de todos los pueblos originarios” (Tubay & Arteaga, 2024, p. 18). De hecho, se puede incluir Quiropráctica, Acupuntura o la utilización de varias plantas medicinales o incluso por su infusión, por lo tanto, este tipo de medicina es considerada como una alternativa natural sobre el tratamiento de enfermedades, no obstante, es importante reconocer a la medicina convencional.

2.2.4.1. Agentes de medicina ancestral

En relación a los agentes de la medicina ancestral se han considerado aquellas personas que adquieren un don para curar enfermedades, considerándose como los promotores de la salud; caracterizándose por adquirir conocimientos básicos sobre un diagnóstico y tratamiento de enfermedades que son comunes; por lo tanto, adquieren virtudes especiales, esto mediante el uso de prácticas médicas que son transmitidas entre sus generaciones de origen (Romero *et al.*, 2022).

- Clasificación de agentes ancestrales
- Sobador: Es considerada como una persona que mantiene gran experiencia sobre las luxaciones y fracturas, estas personas no solamente curan a personas que presenten dislocaciones, sino que cura del mal del ojo e incluso de sustos, para ello, utiliza varios aceites, pomadas o vegetales que son preparados por si mismos (Romero *et al.*, 2022).
- Fregador: Es una persona que tiene gran conocimiento sobre las roturas de huesos o lesiones en los músculos, falseados, lisiados, entre otras molestias; por tal motivo, cuentan con experiencias sobre la reubicación de los huesos y las articulaciones, permiten aliviar los dolores con la utilización de plantas medicinales o habilidades propias (Romero *et al.*, 2022).
- Comadrona o Partera: Tiene grandes conocimientos sobre la salud sexual y reproductiva de una persona, también es considerada como un acompañante sobre el proceso del parto, considerándose además como una consejera nutricional de las mujeres y consejera sobre el tratamiento de crecimiento de los niños visto desde el punto de vista de sus creencias (Romero *et al.*, 2022).
- Rezadores: Son aquellas personas que curan de todos los males espirituales, para ello, estas personas realizan rituales que permita ahuyentar o despojar el mal de los cuerpos, en donde realiza rituales, esto mediante la utilización de varias plantas que son considerados como el complemento de sus curaciones, permitiendo de esta manera aliviar los dolores mediante rezos (Romero *et al.*, 2022).
- Hierbatero: Es considerada como una persona terapéutica tradicional, siendo reconocida porque utiliza varias plantas que son consideradas medicinales, siendo sus principales recursos, estas personas mantienen un conocimiento

sobre la herbolaria en función de su región y tiene mayor conocimiento de la utilización de las plantas (Muñoz, 2022).

2.2.4.2. Clasificación de plantas medicinales

Las plantas se pueden clasificar en relación a cada lugar de origen, esto por las condiciones que les permita su crecimiento y desarrollo, en este sentido, los agentes de la parroquia Ambuquí sostienen que existe una gran variedad de tipo de plantas en este espacio;

- Plantas calientes: "Son las plantas que se desarrollan sobre las partes altas y son útiles para el tratamiento de enfermedades que son originadas por el frío y permiten curar este mal y establecer un equilibrio en la temperatura del cuerpo" (Salinas *et al.*, 2021, p. 26).
- Plantas frescas o frías: "Son aquellas que cuentan con un efecto de enfriamiento en el cuerpo de una persona, siendo aplicada a las personas que cuentan con enfermedades con la presencia de calor que pueden afectar en su piel, inflamaciones o heridas" (Salinas *et al.*, 2021, p. 27).

En este contexto, existen múltiples formas de utilizar estas plantas, entre las comunes son la infusión que son preparadas con agua y se coloca las plantas para luego dejarlas y tomarse que por lo general se lo realiza de forma caliente; de hecho, existen tratamientos en donde es necesario machacar con el propósito de extraer el zumo de las plantas para colocarse en la parte del cuerpo que es afectado (Salinas *et al.*, 2021).

2.2.4.3. Preparaciones de plantas medicinales

Por su parte, en la preparación de las plantas medicinales se las realiza sobre productos herbarios que pueden ser pulverizados o triturados e incluso por aceites o extractos que se han considerado entre las múltiples formas que se puede manipular la planta para su administración, esto con fines medicinales, por tal motivo, dicho proceso surge desde la selección de la parte de la planta, en donde puede incluir las hojas, tallo, flores o savia (Rodríguez *et al.*, 2022). Además, el medio de concentración se lo realiza mediante el macerado y hervido hasta el punto de obtener un producto listo para su aplicación o ingesta.

2.2.4.4. Preparados de administración oral

- Extractos

El extracto es procesado en diferentes procesos, partiendo de la selección de la planta medicinal, esto con el propósito de las necesidades o propiedades de la planta según la afección, para ello, es necesario lavar la planta y secarla; posterior a ello, es necesario la elaboración de los líquidos del extracto en donde se utiliza alcohol y agua, cuando este líquido es escogido el medio para la extracción suele ser la maceración o incluso por la decocción y su combinación (Anchundia *et al.*, 2019).

- Infusión

Con respecto a la infusión es considerada como una bebida que se la preparación como un té en donde se mezcla el agua hervida con la planta medicinal que se seleccionó, posteriormente se deja reposar para la extracción de todas sus propiedades de manera activa; de hecho, es considerado como el uso de baños de carácter medicinal en donde las plantas deben colocarse en reposo en un tiempo estimado de 10 minutos, esto se lo realiza en una olla tapada (Anchundia *et al.*, 2019).

- Decocción

Ahora bien, conforme a este proceso de preparación se lo suele utilizar las semillas, raíces o cortezas sobre las partes con mayor solides de las plantas, puesto que se adopta una intensidad mayor en donde se extraen sus propiedades; para ello, se coloca la parte de la planta en agua, en donde el tiempo de cocción varía entre los 15 a 20 minutos o más en relación al tipo de planta utilizada (Anchundia *et al.*, 2019).

- Macerado

Conforme al macerado es considerado como una preparación que permite colocar las hierbas y un líquido por un tiempo determinado que puede ser sobre un par de horas o incluso se lo puede realizar en un lapso de 24 horas, este periodo mantiene gran dependencia del tipo de planta utilizada; cuando se utiliza las raíces y las cascarras por su dureza es necesario picarlas y dejarlas en un lapso de 16 a 24 horas sobre el remojo, en donde se extraen los líquidos y los principales contenidos que tiene la planta (Anchundia *et al.*, 2019).

- Zumo

Por su parte, el zumo es considerado como una preparación que tiene como propósito la extracción de líquidos provenientes de una planta medicinal, esto por la compresión de estas y se pueda utilizar una prensa, además de extractores comerciales que son otorgados para la extracción de los zumos; obteniendo el líquido

que como el resultado del zumo. En este contexto, varias plantas en la elaboración de zumos medicinas son consideradas como el zumo de hoja de vida, considerándose como un tratamiento de la actividad capilar, especialmente se lo utiliza como un tratamiento sobre el trastorno del estómago que actúan como purificadores de la sangre (Anchundia *et al.*, 2019).

2.2.4.5. Preparados de administración local en la piel

- Emplastos y cataplasma

El emplasto o también conocido como cataplasma suele utilizarse como un medicamento externo, para ello, se lo aplica sobre la piel considerándose como una forma más tradicional y es ingerido como una plana medicina, en donde se debe lavar bien y ponerla a secar para luego colocarla sobre un recipiente, en donde machaca o tritura; esto hasta la obtención de una pasta para luego prepararlas y envolverse como una gasa que permite colocar en el contacto de la zona que se encuentra afectada; esto por un lapso de tiempo por lo menos 15 minutos para que pueda beneficiarse con su accionar; por tal motivo, este tipo de tratamientos se los ha utilizado en lo largo de la historia considerándose como un tratamientos que adquiere una serie de propiedades para lleva a cabo varios tratamientos como el resfrío, tos, tapado de pecho, entre otros; de hecho, se lo puede utilizar sobre el tratamiento de la faringitis en donde se coloca un cataplasma sobre los lados del cuello (Anchundia *et at*, 2019).

- Pomada o ungüento

Este tratamiento es considerado como una preparación de carácter semi sólida y su aplicación es sobre la piel que se ablanda sobre el efecto de los contactos, por lo tanto, su preparación de lo realiza en función de un aceite o cera, esto mediante una combinación en donde se realiza una mezcla sobre las plantas medicinales que permitan la formación de la pomada.

Con respecto a su proceso consiste en hervir un componente de cualquier planta medicinal en donde debe realizarse un movimiento con mayor frecuencia para luego retirarlo del fuego, para ello, se pasa por una gasa en donde es necesario eliminar las impurezas, de hecho, se presiona las plantas para obtener todas las proteínas y se lo coloca sobre un frasco de vidrio con su tapa respectiva, cuando este se enfría su consistente suele cambiarse y se la puede utilizar (Anchundia *et al.*, 2019).

2.2.4.6. Preparados de administración por vía inhalatoria

- Inhalaciones

En relación a la preparación para poder realizar inhalaciones se considerado como un proceso en donde se obtiene el valor, este esto el producto que debe ser inhalado, con respecto a su preparación se lo puede realizar al momento de hervir el agua de cualquier planta medicinal, de hecho, se puede agregar varias gotas de aceites esenciales, por lo tanto, una vez hervida la preparación de debe tapar y reposar por algunos minutos (Anchundia *et al.*, 2019).

Ahora ben, con respecto a las inhalaciones es necesario destapar las ollas y se debe ubicar sobre la parte superior hasta respirar el valor que sale de la hoja previo a su preparación; ahora bien, para obtener un mejor aprovechamiento es necesario colocar la toalla por encima de la cabeza permitiendo aprovechar todo el vapor que sale de la olla, su duración se la debe realizar en un periodo de 15 a 20 minutos. Por lo tanto, estas inhalaciones se las suele utilizar con mayor frecuencia sobre el tratamiento de afección en las vías respiratorias, resfríos, bronquitis, etc (Anchundia *et al.*, 2019).

- Baños

Los baños en la medicina ancestral se han considerado como aquellas preparaciones que son utilizadas obre la absorción de los principales nutrientes de las planta, su preparación suele realizarse en una tima con agua, en donde existe una mezcla de varias plantas medicinales e incluso por aceites esenciales p decocción, esto con el propósito de colocar a las personas en un recipiente grande por un periodo de tiempo, en donde la piel puede absorber todos los componentes que son curativos; según la temperatura estos baños pueden ser en temperaturas frescas, fríos, calientes o según su propósito (Anchundia *et al.*, 2019).

2.2.5. Procesos de curaciones para enfermedades con plantas medicinales

2.2.5.1. Plantas utilizadas en la medicina tradicional

Existen múltiples plantas que proveen de sustancias que mantienen beneficios de carácter curativo, estas plantas cuentan con una contribución de suma importancia sobre el sistema de salud, principalmente su utilizadas en la mayoría de los asentamientos rurales; por tal motivo, es importante identificar las propiedades medicinales, además de sus métodos de preparación y su administración, de hecho, es importante conocer las partes de la planta que son utilizadas sobre la medicina

ancestral; entre las principales partes de estas plantas se suelen utilizar las raíces, hojas, tallos, aceites, semillas y tallos, esto con la finalidad de realizar infusiones, bebidas, pastos o polvos que se utilizan para las diferentes curaciones (Ruiz & Mejía, 2020).

2.2.5.2. Técnicas e implementos de curación con plantas medicinales

Cabe señalar que la medicina ancestral y su práctica cuentan con una relación directa y con gran aporte en la salud de las personas, especialmente en el tratamiento, terapias y curación, por lo tanto, estos métodos son tradicionales de un territorio o región; además la variedad de los métodos de diagnóstico y sus tratamientos pueden influir sobre la aplicación de terapias físicas, espirituales y mentales; en donde se utilizan las cortezas, flores, hojas o semillas; también se realizan masajes o baños, también ejercicios y otros procedimientos o técnicas, por tal motivo, estos métodos permite contribuir en el desarrollo de la salud y la energía, e incluso se debe tener el cuidado y respeto, entre las técnicas de curación se han identificado las limpias en donde los agentes suelen utilizar diferentes implementos sobre sus prácticas como el uso de plantas medicinales (Ministerio de Salud Pública, 2020).

- Plantas calientes

Casa marucha: Permite obtener varios beneficios sobre el dolor de la cintura, además de los riñones e hígado, para ello, se suelen preparar aguas de su raíz, e incluso ha permitido combatir síntomas de la próstata en donde se suele mezclar la planta de llantén el pelo de choclo, flor de pacunga, cerote, linaza y cebada.

Cachi cerraja: Es necesario utilizarla para el tratamiento del colerín, este se lo debe mezclar con carbón de espino, además es necesario integrar varias gotas de limón y panela, este tratamiento es utilizado para personas que tienen muchas iras e incluso es eficiente para los dolores del vientre posterior al parto (Ruiz & Mejía, 2020).

- Cachito

Es considerado como un tratamiento para la trombosis o el pasmo, para ello, se utiliza una hoja conjuntamente con la pacunga, en donde se secan las hojas y las suele chancar, por tal motivo, es necesario mezclar con la manteca del chanco o incluso puede ser de borrego y formar una pomada con el chocolate de hoja y aplicar sobre la zona que ha sido afectada (Ruiz & Mejía, 2020).

- Chilco

Es utilizada comúnmente para curar mal de aire, en donde se hacen tres escobitas con la utilización de tres ramas de chilco, hoja blanca, marco y palo blanco, en donde se realizan oraciones en forma de cruz, esto mediante oraciones mientras se realiza la curación. Cabe considerar que para acelerar el parto en las mujeres en estado de gestación se utilicen estas hojas de manera seca sobre una infusión que se realiza con la implementación de canela, paja de paramo y es muchas ocasiones se utiliza naranja y su ingesta se la realiza de forma caliente (Ruiz & Mejía, 2020).

- Guarango

Se suelen utilizar las hojas en infusión, siendo un tratamiento que permite la curación de la inflamación de las encías, especialmente en los niños, esto al momento de masticar, para ello, se realiza este tratamiento, esto con la ayuda del botón de las flores (Ruiz & Mejía, 2020).

2.2.5.3. Plantas frescas

- Ambo

En este tratamiento se utiliza el jugo del botón o las flores en estado tierno, esto con el propósito de curar la nube de la vista, de hecho, es utilizada por las hojas que contribuyen a curar el mal de ojo o también denominado conjuntivitis; de hecho, es un tratamiento adecuado para las paperas, puesto que se colocan las hojas sobre las partes afectadas (Ruiz & Mejía, 2020).

- Botoncillo

Es utilizado para tratar varias enfermedades como la diarrea en los niños, para ello, se chanca los botones de las flores y el zumo se lo realiza como un zumo en donde se suele colocar un poco de jugo de naranja, además de limón, de hecho, se le coloca hojas de chulco (Ruiz & Mejía, 2020).

- Carlo santo

Esta medicina se la utiliza con el propósito de curar las placas en la lengua o también conocida como holanda, para ello, se utiliza la flor de esta planta, en donde se la suele fusionar con la cascara del plátano quemado, azúcar y bicarbonato y luego se frota sobre las heridas y la lengua (Ruiz & Mejía, 2020).

- Jiguerilla

En esta medicina se suelen utilizar las hojas mezcladas que se frota en los niños, posterior a ello, se utiliza una espina en donde se perfora la hoja y se coloca en el estómago de los niños, comúnmente se realiza una cruz y se reza oraciones para

luego colocar un paño con el propósito de sostener la hoja, se lo suele realizar en un lapso de 3 días, de hecho, contribuye sobre la curación de lesiones (Ruiz & Mejía, 2020).

- Platanillo

Es utilizado comúnmente para aliviar las inflamaciones y para realizar un baño con vapor, especialmente sobre cuando las mujeres presentan inflamación en los ovarios, de hecho, es utilizado para la preparación del riñón (Ruiz & Mejía, 2020).

- Totorá

Este tratamiento es utilizado para la curación del ombligo en los infantes, para ello, se quema un pedazo de estera y se fusiona con la ayuda de manteca de cacao y se lo aplica en el ombligo; de hecho, al mezclarla con otras plantas contribuye sobre la desinflamación de la próstata (Ruiz & Mejía, 2020).

- Verbena

Es muy utilizada para combatir la fiebre, para ello, se machacan las hojas y se las frota por el cuerpo, además es necesario realizar baños con esta hoja; además de las puede utilizar con vinagre de caña para realizar emplastos y colocar por todo el cuerpo; para la preparación del vinagre se los realiza con la cascara de plátano y naranja y su uso puede realizarse como antiséptico (Ruiz & Mejía, 2020).

2.2.5.4. Clasificación de plantas medicinales del pueblo afrodescendiente de la parroquia de Ambuquí.

A continuación, se detalla las plantas calientes en la tabla 6.

Tabla 6. Plantas calientes

Nombre	Especie	Familia
Algodón	Gossypium cf. barba dense	Malvaceae
Aguacate	Persea americana	Lauraceae
Ají	Capsicum annum	Solanaceae
Albaca	Ocimum basilicum	Lamiaceae
Alfalfa	Medicago sativa	Fabaceae
Bledo blanco	Amarantus sp	Amaranthaceae
Bledo negro	Amaranthus cf. Spinusus	Amaranthaceae
Casa marucha	Xanthium spinosum	Asteraceae
Cachicerraja	Sonchus cf. Asper	Asteraceae
Cachito	No identificado	No identificado
Chamico	Datura stramonium	Solanaceae
Chilco	Baccharis latifolia	Asteraceae

Guarango	Caesalpinia cf. Spinosa	Caesalpinaceae
Guineo	Musa x paradisiaca	Musaceae
Hierba de gallinazo	Tagetes sp.	Asteraceae
Iso blanco	Dalea sp.	Fabaceae
Iso negro	Dalea coerulea	Fabaceae
Malva alta	Lavatera sp.	Malvaceae
Mosquera	Crotón wagneri	Euphorbiaceae
Muelle	Schinus molle	Anacardiaceae
Naranja agria	Citrus maxima	Rutaceae
Níspero	Eriobotrya japónica	Rosaceae
Nogal	Cedrela adorata	Meliaceae
Paico	Chenopodium ambrosioides	Chenopodiaceae
Sábila	Aloe vera	Liliaceae
Tabaco chaire	Nicotiana sp.	Solanaceae

Fuente: Afro Andino, (2009)

A continuación, se detalla las plantas frescas en la tabla 7.

Tabla 7. Plantas frescas

Nombre	Especie	Familia
Ambo	No identificado	No identificada
Botoncillo	Acmella cf. Repens	Asteraceae
Carlo santo	Argemone subfusiformis	Papaveraceae
Chulco	Oxalis corniculata	Oxalidaceae
Chupa caballo	Equisetum sp.	Equisetaceae
Hierba mora	Solanum americanum	Solanaceae
Jiguerilla	Ricinus communis	Euphorbiaceae
Lengua de vaca	Rumex crispus	Polygonaceae
Limón	Citrus medica	Rutaceae
Llantén	Plantago major	Plantaginaceae
Pacunga	Bidens pilosa	Asteraceae
Papaya	Carica papaya	Caricaceae
Platanillo	Carpobrotus sp.	Aizoaceae
Taraxaco	Taraxacum officinale	Asteraceae
Totora	No identificada	Iridaceae
Verbena	Verbena officinalis	Verbenaceae

Fuente: Afro Andino (2009)

III. METODOLOGÍA

3.1. ENFOQUE METODOLÓGICO

3.1.1. Cualitativo

Esta investigación fue cualitativa por la utilización de información no numérica, considerándose un enfoque en donde “el investigador recopila información sin ningún tipo de medición numérica que permite identificar los comportamientos de un fenómeno de estudio, también se utilizan técnicas cualitativas como la observación y entrevista” (Piña, 2023, p.37). Desde esta perspectiva, mediante este enfoque se pudo describir el problema de estudio, además de recolectar información primaria sobre el potencial turístico de la medicina ancestral del pueblo afrodescendiente de la parroquia de Ambuquí, esto por medio de entrevistas y fichas de jerarquización.

3.1.2. Tipo de Investigación

3.1.2.1. Investigación bibliográfica/documental

Es considerada como un tipo de investigación que permite la recolección de información por medios de recursos bibliográficos, para ello, se utilizaron tesis, revistas científicas, libros, folletos, entre otros materiales que permitieron recolectar información secundaria proveniente de estas fuentes para sustentar las variables de estudio, de hecho, se utilizaron documentos como las fichas de jerarquización para identificar el potencial turístico y la medicina ancestral de la parroquia Ambuquí, siendo puntual para la construcción de la fundamentación teórica mediante el criterio de autores predominantes que respalden este estudio.

3.1.2.2. Investigación de campo

Mediante la investigación de campo se pudo recolectar información primaria sobre el potencial turístico de la medicina ancestral del pueblo afrodescendiente de la parroquia de Ambuquí, para ello, se utilizaron técnicas de recolección de información como la entrevista dirigida a expertos de la medicina ancestral de la localidad, es decir, se entró en contacto con la población de estudio.

3.1.2.3. Investigación exploratoria

Con respecto a la investigación exploratoria permitió llevar a cabo un análisis sobre la actual situación del potencial turístico de la medicina ancestral del pueblo afrodescendiente de la parroquia de Ambuquí; esto mediante un proceso e investigación en donde se describió la situación actual del problema de estudio, esto por medio de la recolección de información.

3.1.2.4. Investigación descriptiva

Mediante la investigación descriptiva se pudo describir la situación actual del potencial turístico de la medicina ancestral del pueblo afrodescendiente de la parroquia de Ambuquí; esto una vez recolectada la información mediante la investigación de campo, de hecho, fue puntual para describir las características y comportamientos del problema sujeto de estudio.

3.2. IDEA A DEFENDER

La medicina ancestral del pueblo afrodescendiente de la parroquia de Ambuquí tiene potencial turístico.

3.3. DEFINICIÓN Y OPERACIONALIZACIÓN DE LAS VARIABLES

3.3.1. Definición de variables

- Potencial turístico

Es el nivel de atracción turística que se puede presentar en un lugar de acuerdo con sus condiciones y/o características propias de un territorio, basadas en prácticas, creencias y experiencias culturales que pueden motivar al desplazamiento de visitantes.

3.3.2. Operacionalización de variables independiente

A continuación, se muestra la matriz de operacionalización de variable en la tabla 8.

Tabla 8. Matriz de operacionalización de variables

Variable	Dimensión	Indicador	Técnicas	Instrumento
Potencial turístico de la medicina ancestral (Variable independiente)	Capacidad para atraer y satisfacer a los turistas. Evaluado mediante el análisis de los recursos: culturales, históricos y sociales de un lugar, así como la infraestructura turística disponible	Infraestructura turística Promoción turística Calidad de los servicios turísticos Habilidades de Agentes ancestrales.	Observación y entrevistas	Fichas de observación y jerarquización, guion de entrevista
	Elementos culturales y ancestrales del pueblo afrodescendiente.	Usos y técnicas de plantas medicinales.		

3.4. MÉTODOS UTILIZADOS

3.4.1. Analítico - sintético

Mediante este método se puede establecer un estudio mediante diferentes procesos de análisis y síntesis, que permite estudiar un problema en varias partes para luego unificarlas, en donde se pueden relacionar propiedades y cualidades, mientras tanto, la síntesis reúne o integra cada parte analizada del problema de estudio (Pérez y Rodríguez, 2017). Por tal motivo, bajo este método se pudo estudiar el potencial turístico por parte, mediante la medicina ancestral, para ello, permitió estudiar las variables de estudio mediante la recolección de información, hasta su interpretación

3.4.2. Inductivo-deductivo

Mediante este método se pudo partir de aspectos específicos sobre la identificación de un problema existente del potencial turístico y la medicina ancestral en donde se llevó a cabo un proceso de investigación que permitió la recolección de la información, su interpretación, análisis hasta obtener premisas generales que son las conclusiones y recomendaciones bajo los principales hallazgos

3.5. ANÁLISIS ESTADÍSTICO

Según los textos correspondientes, se realizó un análisis cualitativo del potencial turísticos de la medicina ancestral del pueblo afrodescendiente de la parroquia de Ambuquí.

Se empleó la técnica de entrevistas para interactuar directamente con los expertos de la medicina ancestral de la localidad, con la finalidad de saber la posición actual del potencial del turístico de la medicina ancestral del pueblo afrodescendiente en la parroquia de Ambuquí. En este caso se empleó entrevistas a las personas adultas mayores expertas en el saber ancestral.

Según Garrido & Arnandis, (2023) las entrevistas con actores locales, tanto públicos como privados, son una herramienta fundamental para conseguir información de primera mano sobre el patrimonio cultural de una zona. A través de estas entrevistas, se puede estar al tanto de la percepción que tienen los diferentes actores sobre el valor del patrimonio, las necesidades de gestión y las oportunidades de desarrollo turístico.

La importancia de utilizar entrevistas, fichas del INPC y fichas de jerarquización de atractivos turísticos en esta investigación es la siguiente:

- Entrevistas

Las entrevistas permiten interactuar directamente con expertos de la medicina ancestral de la localidad. A través de las entrevistas se puede conseguir una comprensión profunda y detallada de la situación actual del potencial turístico de la medicina ancestral del pueblo afrodescendiente, abarcando aspectos clave como atracciones, servicios, participación comunitaria, sostenibilidad y seguridad. El análisis de las entrevistas permite identificar oportunidades, desafíos, y diseñar estrategias efectivas para impulsar el desarrollo turístico sostenible en la parroquia, beneficiando tanto a la entidad local como a los visitantes.

- Fichas de INPC

Las fichas de INPC son instrumentos importantes en la investigación porque permiten la recopilación y el registro sistemático de información relevante sobre el atractivo turístico cultural.

El uso de las fichas del INPC asegura la adquisición de datos objetivos y confiables que contribuyen a la validez y precisión de la investigación. Las fichas del INPC permiten recolectar información detallada sobre la identificación, ubicación, descripción, componentes, amenazas, riesgos y medidas de seguridad de los bienes culturales analizados.

- Fichas de jerarquización

El análisis estadístico del atractivo cultural seleccionado se realizó tomando como base el Manual de Fichas de Jerarquización de atractivos turísticos del Ecuador.

Este análisis permite evaluar el potencial turístico de este atractivo cultural, considerando aspectos metodológicos, criterios de valoración y ponderación para cada tipo y subtipo de manifestación cultural.

La utilización de las fichas de jerarquización es importante para poder clasificar y determinar el nivel de potencialidad turística de los atractivos culturales de la parroquia.

En resumen, las entrevistas, las fichas de INPC y las fichas de jerarquización son herramientas clave en esta investigación para recopilar información detallada, identificar oportunidades y desafíos, y evaluar el potencial turístico de la medicina ancestral del pueblo afrodescendiente de la parroquia Ambuquí.

IV. RESULTADOS Y DISCUSIÓN

4.1. RESULTADOS

En el capítulo IV se exponen los resultados obtenidos sobre el potencial turístico de la medicina ancestral del pueblo afrodescendiente de la parroquia de Ambuquí. Posteriormente, se procedió a interpretar la información y analizar la correlación de la variable mencionada.

4.1.1. Fichas de INPC

La aplicación de las fichas del Instituto Nacional de Patrimonio Cultural (INPC) es fundamental para identificar la medicina ancestral de la parroquia de Ambuquí. Se aplicó 5 fichas de inventario A4 conocimientos y usos relacionados con la naturaleza y el universo, que permiten recopilar información detallada sobre las prácticas ancestrales con la utilización de plantas naturales que se encuentran en este sector. A continuación, se detallan las plantas para curar el dolor de estómago en la tabla 9.

Tabla 9. Medicina ancestral para curar el dolor de estómago

Plantas para curar el estómago			
			
Lengua de vaca	Manzanilla	Hierba buena	Hojas de limón

Como se puede identificar en la parroquia Ambuquí existen varias plantas medicinales que son utilizadas para tratar diferentes enfermedades, en donde se puede identificar a la lengua de vaca que es considerada como una planta que permite curar diferentes enfermedades, infecciones e incluso lesiones en la piel, para ello, esta planta es aplicada en la zona afectada; mientras tanto, la manzanilla se ha convertido en una planta medicinal para curar dolores o malestar del estómago, para ello, se realiza una infusión o su ingesta acompañado con otros ingredientes; mientras la yerba buena se ha considerado una planta medicinal que permite curar

heridas en la piel o golpes; y las hojas de limón son consideradas como plantas que por sus propiedades nutritivas aporta para curar malestares. A continuación se detalla medicina ancestral para curar el espanto y mal aire en la tabla 10.

Tabla 10. Medicina ancestral para curar el espanto y mal aire

Plantas para curar el mal aire y espanto			
			
Muelle	Chilca	Hoja blanca	Cogollo de guineo

Cabe mencionar que estas plantas tiene la función de curar espantos, malos aires, cuando una persona siente malestar en su cuerpo decaimiento y mucho sueño o agotamiento, para ello, se utilizan estas plantas medicinales que se encuentran en cualquier parte de la parroquia, en donde se realizan limpieas y purificaciones a base de la chilca y el muelle, es importante mencionar que las cantidades utilizadas para la curación del espanto depende de los síntomas que presenta la persona, además de la cantidad de años o la edad, en donde se puede identificar que la curación del mal aire se utilizan principalmente estas plantas son reconocidas por su efecto y curación sobre el mal aire. A continuación, se detalla medicina ancestral para el mal de ojo y malas energías en la tabla 11.

Tabla 11. Medicina ancestral para el mal de ojo y malas energías

Plantas para despojar las malas energías y el mal de ojo			
			
Ajo	Maíz blanco	Sambo	Cebada blanca

Ahora bien, con respecto a estas plantas en la parroquia Ambuquí no solamente se las utiliza para la alimentación de la población, puesto que sus propiedades curativas ha ocasionado que la población opte por curar enfermedades como el ojeado, que se ha considerado como una mirada desagradable de otra persona con la intensión

de odio o envidia, por esta razón, estas plantas son reconocidas por los pueblos afrodescendientes, por lo tanto, las personas suelen llegar ocasionalmente a curarse del malestar u ojeado que actualmente se lo conoce, en donde los principales síntomas son el dolor de estómago; con la aplicación de estos tratamientos el dolor desaparece y alivia los síntomas, librando la envidia o las miradas con mala intención que ha recibido una persona; por esta razón, su trasmisión se lo realiza en las diferentes generaciones. A continuación, se detalla la medicina ancestral para tratar el dolor del riñón en la tala 12.

Tabla 12. Medicina ancestral para tratar el dolor del riñón

Plantas para combatir el malestar de los riñones			
			
Diente de león	Llantén	Verbena	Taraxaco

Ahora bien con respecto a estas plantas son reconocidas por sus beneficios en dolores de espalda o los riñones, para ello, su preparación suele ser de forma oral, por tal motivo, estas plantas se han convertido en remedio natural que permite combatir los malestares ocasionaos por el mal funcionamiento de los riñones, convirtiéndose en plantas medicinales que son utilizadas comúnmente por la población de la parroquia Ambuquí, e incluso estas plantas pueden combatir otras enfermedades esto gracias a sus diversas propiedades nutritivas que cumple con las necesidades del sector afrodescendiente. A continuación, se detalla la medicina ancestral para curar lesiones en la tabla 13.

Tabla 13. Medicina ancestral para curar lesiones

Plantas para curar lesiones

			
Hierba buena	Manzanilla	Hierba buena	Menta

Estas plantas adquieren varias propiedades nutritivas y por esta razón, son muy utilizadas en la medicina ancestral, especialmente para lesiones como esguinces, en donde se utilizan de diferentes maneras, puede ser mediante un baño del agua de estas plantas, que es colocada en la zona afectada y se lo deja reposar con una venda para que la zona afectada pueda ingerir todas sus propiedades nutritivas, de hecho, también se la utiliza mediante la extracción de su aceite, y es utilizado como una pomada que es aplicada sobre la parte de cuerpo que suele ser afectada, esto se realiza mediante una aplicación suave y ligera con la ayuda de una venda, se suele terminar este proceso mediante la cubierta de papel periódico por al menos 4 días.

4.1.2. Resultados sobre la jerarquización de los atractivos turísticos

Para evaluar el potencial turístico de la medicina ancestral de la parroquia Ambuquí, se aplicó fichas de jerarquización de atractivos turísticos que permiten un análisis exhaustivo de los recursos disponibles. Estas fichas son herramientas fundamentales que facilitan la recopilación de información detallada sobre los atractivos turísticos, incluyendo su estado de conservación, características, accesibilidad y relevancia cultural.

A continuación, se muestran los resultados de la jerarquización en tabla 14.

Tabla 14. Ficha de levantamiento y jerarquización de los atractivos turísticos.

FICHA PARA EL LEVANTAMIENTO Y JERARQUIZACIÓN DE ATRACTIVOS TURÍSTICOS																	
Código del atractivo:	1	0	0	1	5	1	M	C	0	2	0	4	0	3	0	0	1
	Provincia		Cantón		Parroquia		Categoría		Tipo		Subtipo		Jerarquía		Atractivo		
1. DATOS GENERALES																	
1.1 Nombre del Atractivo Turístico																	
Medicina ancestral afrodescendiente																	
1.2 Categoría				1.3 Tipo				1.4 Subtipo									
MANIFESTACIONES_CULTURALES				ACERVO_CULTURAL_Y_POPULAR				MEDICINA ANCESTRAL									
2. UBICACIÓN DEL ATRACTIVO																	
2.1 Provincia				2.2 Cantón				2.3 Parroquia									
IMBABURA				IBARRA				AMBUQUI									
2.4 Barrio, Sector o Comuna				2.5 Calle Principal				2.6 Número		2.7 Transversal							
35 km de Ibarra y 89 km de Tulcán				Panamericana Norte				N/A		N/A							
2.8 Latitud (grados decimales)				2.9 Longitud (grados decimales)				Click		2.10 Altura (msnm)							
0,51457°				-78,1125°						1560 m.s.n.m.							
2.11 Información del administrador																	
a. Tipo de Administrador: texto				b. Nombre de la Institución: texto													
c. Nombre del Administrador: texto				d. Cargo que ocupa: texto													
e. Teléfono / Celular: (+593)				f. Correo Electrónico: texto													
Observaciones: texto																	
3. CARACTERÍSTICAS DEL ATRACTIVO																	
3.1 Características climatológicas <input checked="" type="checkbox"/>																	
a. Clima: Calido seco				b. Temperatura(°C): 24° C				c. Precipitación Pluviométrica (mm): 800 -1500									
3.2 Línea de producto al que pertenece el atractivo (U) <input type="checkbox"/>																	
a. Cultura <input checked="" type="checkbox"/>				b. Naturaleza <input type="checkbox"/>				c. Aventura <input type="checkbox"/>									
3.3 Escenario donde se localiza el atractivo turístico <input type="checkbox"/>																	
a. Prístino <input type="checkbox"/>				b. Primitivo <input type="checkbox"/>				c. Rústico Natural <input type="checkbox"/>		d. Rural <input checked="" type="checkbox"/>		e. Urbano <input type="checkbox"/>					
3.4 Ingreso al atractivo (U) <input type="checkbox"/>																	
a. Tipo de Ingreso		b. Horario de Atención				c. Atención											
		Ingreso	Salida	Todos los días		Fines de semana y feriados		Solo días hábiles		Otro	Especificar						
Libre <input checked="" type="checkbox"/>	0:00	0:00	<input checked="" type="checkbox"/>		<input checked="" type="checkbox"/>		<input type="checkbox"/>		<input type="checkbox"/>	texto							
Restringido <input type="checkbox"/>	0:00	0:00	<input type="checkbox"/>		<input type="checkbox"/>		<input type="checkbox"/>		<input type="checkbox"/>	texto							
Pagado <input type="checkbox"/>	0:00	0:00	<input type="checkbox"/>		<input type="checkbox"/>		<input type="checkbox"/>		<input type="checkbox"/>	texto							
d. Maneja un sistema de reservas: <input type="checkbox"/>				f. Forma de Pago:		Efectivo <input type="checkbox"/>		Dinero Electrónico <input type="checkbox"/>		Depósito Bancario <input type="checkbox"/>		Tarjeta de Débito <input type="checkbox"/>					
e. Precio: Desde 0,00 Hasta 0,00		Tarjeta de Crédito <input type="checkbox"/>				Transferencia Bancaria <input type="checkbox"/>		Cheque <input type="checkbox"/>									
g. Meses recomendables de visita:				texto													
Observaciones: texto																	

La medicina ancestral afrodescendiente es una práctica que se realiza en la provincia de Imbabura, canto Ibarra, parroquia de Ambuquí en donde se puede identificar varias especies de plantas que son consideradas como tradicionales y propias de esta región, esto gracias a las condiciones climáticas, es decir, al contar la parroquia de Ambuquí con un clima cálido seco el crecimiento de estas plantas es óptimo, en donde la diversidad de la medicina ancestral del pueblo afrodescendiente ha ocasionado que se fortalezca el turismo. Asimismo, se realizó la evaluación del potencial turístico de la medicina ancestral del pueblo afrodescendiente, donde se computariza de manera automática en el programa informativo Excel correspondiente por el Ministerio de Turismo, que evalúa los criterios de valoración con la información insertada. La evaluación de cada criterio puede compararse con el valor ponderado para identificar el puntaje alcanzado de los ítems.

La evaluación de la medicina ancestral afrodescendiente obtuvo un total de 60,8 puntos sobre 100, como se muestra en la tabla 15.

Tabla 15. Potencial turístico de la medicina ancestral afrodescendiente.


Resultados de la evaluación técnica			
Criterios de valoración	Descripción	Ponderación	Resultado
A Accesibilidad y conectividad	Contempla el ingreso, horario al atractivo y facilidades instaladas para personas con alguna discapacidad; además, se hace referencia a la existencia de vías de acceso al sitio, con énfasis en las cualidades que condicionan la relación distancia/tiempo, así también la conectividad tecnológica.	18	12
B Planta turística / servicios	Registra equipamientos y la disponibilidad de servicios en el atractivo.	18	10,8
C Estado de conservación e integración sitio / entorno	Estimación de la integridad de los atributos patrimoniales físico- ambientales y socioculturales, en particular de las condiciones del sitio y su entorno.	14	12
D Higiene seguridad y turística	Hace referencia a la disponibilidad de dispositivos para recolección de basura, procedencia del agua, presencia de actos vandálicos, limpieza e iluminación del atractivo.	14	10
E Políticas y regulaciones	Consideración del atractivo dentro de la Planificación territorial turística cantonal y cumplimiento de regulaciones para las actividades que se realizan en el atractivo.	10	0
F Actividades que se practican en el atractivo	Constatación de actividades que se practican en el atractivo, mismas que le dan valor agregado.	9	9

G	Difusión atractiva	del	Publicaciones internacionales, nacionales, monografías o medios de difusión. Declaratorias y reconocimientos. Relevancia y divulgación.	7	0
H	Registro de visitantes y afluencia		Registro del tipo de visitantes, perfil de consumo, volumen intensidad de uso. Estimación de demanda potencial.	5	2
I	Recursos humanos		Hace referencia al nivel de instrucción académico del personal que labora en el atractivo.	5	0
TOTAL				100	55,8

Como se puede identificar en la tabla 15, el resultado final es 55,8 puntos sitúa la medicina ancestral afrodescendiente en la categoría II, esta categoría se describe como "Atractivo con algún rasgo llamativo que presente condiciones básicas para la generación de productos turísticos capaz de interesar a visitantes que hubiesen llegado a la zona por otras motivaciones turísticas o de motivar corrientes turísticas nacionales". Este resultado muestra un potencial turístico moderado, pero con algunas áreas de mejora, entre las que se mencionan la escasa aplicación de políticas y regulaciones, escasez de difusión y recursos humanos, como los puntos más importantes a realizar. Además, la infraestructura y los servicios ofrecidos deben mejorarse para atraer a mayor cantidad de visitantes.

4.1.3. Manual instructivo de planta medicinales del pueblo afrodescendiente.

A continuación, está documentado los métodos y técnicas de la medicina ancestral del pueblo afrodescendiente de la parroquia de Ambuqui mediante un manual instructivo elaborado por la autora de respectiva investigación detallado en las siguientes figuras.



Medicina Ancestral
Plantas medicinales del pueblo Afrodescendiente

Autora:

Chalá Ramírez Kuory Kimberly

Coautores:

*Ing. Guevara Guevara Elizabeth J Msc.
Ing. Guevara Rosero Jairo Mauricio, Msc.*

Colaboradores:

*Congo León María Oliva Beatriz
Salazar Anangono María Cecilia
León Anangono Yilma Lorena
Tadeo Carcelén María Balbina
Congo Méndez Chela Comandá
De la Cruz María Reinoso
Mosquera Piedad
Calderón María Ofelia
Calderón Chalá Angelita
Calderón Plaza Emilia
Delgado Suárez Herinda*





Índice

1. Introducción	5
1.1. Nuestras raíces	7
1.2. Cechita amorosa	8
1.3. Historia del pueblo afrodescendiente	9
1.4. Área de estudio	11
2. Sabedoras	17
2.1. Piedad Mosquera	18
2.2. María Ofelia Calderón	19
2.3. Angélica Calderón Chala	20
2.4. Emilia Calderón Plaza	21
2.5. María Beatriz Congo	22
2.6. María Salazar Anangono	23
2.7. Vilma León Anangono	24
2.8. Balbina Tadeo Carcelén	25
2.9. Chela Congo Méndez	26
2.10. María Reinoso de la Cruz	27
2.11. Herlinda Delgado Suarez	28
3. Las plantas medicinales y nutricionales	29
3.1. Algodón	33
3.2. Aguacate	34
3.3. Aji	35

5



3.4. Albaca	36
3.5. Alfalfa	37
3.6. Bledo blanco y negro	38
3.8. Casta marucha	39
3.9. Cachicurríja	40
3.10. Cacho	41
3.11. Chamico	42
3.12. Chilco	43
3.13. Guarango	44
3.14. Guineo	45
3.15. Hierba de gallinazo	46
3.16. Iso blanco	47
3.17. Iso negro	48
3.18. Malva alta	49
3.19. Mosquera	50
3.20. Muelle	51
3.21. Naranja agria	52
3.22. Nispero	53
3.23. Nogal	54
3.24. Paico	55
3.25. Sábila	56
3.26. Tabaco chaire	57
3.27. Ambo	58
3.28. Botoncillo	59
3.29. Carlo samio	60
3.30. Chulco	61

6



3.31. Chupa caballo	62
3.32. Hierba mora	63
3.33. Jiguatilla	64
3.34. Lengua de vaca	65
3.35. Limón	66
3.36. Llantén	67
3.37. Pacunga	68
3.38. Papaya	69
3.39. Piatanillo	70
3.40. Taraxaco	71
3.41. Tatora	72
3.42. Verbena	73
4. Bibliografía	74

7



Introducción

Este manual es fruto del trabajo de investigación, sobre el acervo cultural material e inmaterial Afrodescendiente, particularmente relacionado con la recuperación, revitalización y conocimiento ancestral sobre plantas medicinales y la relación espiritual de estas con las mujeres sabedoras, sanadoras y guardianas de la vida.

Ellas son parte de la población que vive en las comunidades de la parroquia Ambuquí, ubicados en el Territorio Ancestral Afroecuatorianas de Imbabura en el norte del Ecuador.

La mayoría de las comunidades del territorio ancestral son de origen hacendatario de la época colonial, alrededor del siglo XVI, constituidas en su mayoría con población de hijos e hijas, de ancestros herederos y herederas de la diáspora africana.

El pueblo Afrodescendiente al llegar a estas tierras, bajo el régimen esclavista de los Jesuitas, fue adaptándose y reconstruyendo su propia historia e identidad cultural. Resistiendo y luchando, el pueblo Afrodescendiente fue guardando y cuidando en su memoria, conocimientos y saberes que serían transmitidos a las nuevas generaciones. Esto saberes y prácticas culturales ancestrales que entretienen lo material, lo simbólico y lo espiritual, han nutrido y fortalecido la sobrevivencia como pueblo.

8



Así el presente manual instructivo, recoge los resultados de la investigación sobre la relación indivisible entre el mundo espiritual de las sabedoras y el mundo material de las plantas; estas mujeres que a través de sus conocimientos ancestrales son generadoras y cuidadoras de la existencia de su pueblo. Este vínculo sagrado, conexión entre lo material y lo espiritual, es separado aquí con fines pedagógicos.

El manual instructivo reúne y registra las plantas más significativas y utilizadas en las comunidades afrodescendientes para curar y alimentar el alma y reconocer a las señoras sabedoras y cuidadoras del cuerpo. Este proceso investigativo fue pensado con el fin de visibilizar a todas las sabedoras del Territorio Ancestral Afroecuatoriano de vida de la parroquia Ambuquí (Valle Del Chota).

Dando como resultado una puesta en valor de los saberes ancestrales sobre plantas medicinales. Un espacio donde se hace imposible hablar de plantas sin pensar en las poseedoras de los conocimientos, las cuales abren camino para conocer la existencia de dichas plantas, de las que aún existen y las que se pueden recuperar. Por tal razón, en el proceso de investigación de los saberes sobre plantas etnobotánicas se hizo hincapié en visibilizar a las poseedoras de los conocimientos ancestrales.

Además de reconocer la sabiduría etnobotánica de las mujeres afrodescendientes, el manual instructivo es pensado como herramienta para fortalecer el proceso de etnoeducación afroecuatoriana, a través de la puesta en práctica de los saberes ancestrales y con ello cumplir con el deber de devolver y transmitir la palabra heredada de las y los ancestros.

En el marco de la normativa del Estado ecuatoriano que reconoce el cuidado y la revitalización del patrimonio cultural Afroecuatoriano, expresado en la Constitución del Ecuador del 2008, artículo 57, numeral 13, sobre los derechos de las comunidades, pueblos y nacionalidades, que manifiesta "mantener, recuperar, proteger, desarrollar, preservar el patrimonio cultural e histórico como parte indivisible..." y siguiendo lo establecido en el artículo 74, de la carta magna "las personas, comunidades, pueblos y nacionalidades tendrán derecho a beneficiarse del ambiente de las riquezas naturales que les permitan el buen vivir". Por lo tanto, el manual busca contribuir con la construcción de una nación intercultural garante los derechos culturales y colectivos de los diversos pueblos y nacionalidades.

Barbarita Lara Calderón
CONAMUNE CARCHI

9

Nuestras Raíces

En la provincia de Imbabura, cantón Ibarra, se encuentra la Parroquia Ambuquí: un espacio geográfico "mágico" e histórico. En sus 3 comunidades habitan los descendientes de aquellos esclavos que fueron traídos en la época colonial y luego sufrieron los primeros años de la república. Es casi reciente la "liberación" de las haciendas antiguas de españoles y luego de "ecuatorianos"; donde fueron mano de obra esclava trabajando para amos y señores. Ahora en la actualidad buscan su propio rumbo y liberación de varias "esclavitudes actuales".


Desde su llegada, vinieron con saberes propios, no llegaron vacíos, sin conocimientos; acá los fueron adaptando y compartiendo a nuevas realidades. Junto a indígenas y mestizos, experimentaron, conocieron, aprendieron, analizaron, hicieron su propia sabiduría; la del afro ecuatoriano. Asimismo, este saber ha pasado, y se ha enriquecido de generación en generación, en especial de mujer a mujer.

Recopilar este saber es la sabiduría de acercarse a la esencia de la vida: alegre, triste, feliz, festiva, gozosa, lastimera de hombres y mujeres de piel "negra". Los actuales pobladores son herederos de este deseo de superación, de equidad, del reconocimiento de los derechos del hombre y mujer del pueblo afroecuatoriano.



10

Historia del pueblo Afrodescendiente



Todas las comunidades de la parroquia Ambuquí comparten el mismo horizonte cultural, histórico, geográfico y ecológico. Este horizonte común de las comunidades del territorio ancestral afroecuatoriano de Imbabura y Carchi, es generado por un mismo proceso histórico colonial esclavista que imperó en los siglos XVI-XIX, en todo el territorio (Fecomic, 2015; Tardieu, 2006).

Las comunidades de la parroquia se fundaron con población Afrodescendiente, que fue involuntariamente trasladada por los jesuitas, para trabajar en sus haciendas y plantaciones de caña de azúcar. Es así que el pasado y presente de estas comunidades está marcado por la expansión de la economía de la caña de azúcar, las prácticas productivas, relaciones sociales y tenencia de la tierra, que se dieron en torno a la hacienda. En este contexto, se pudo observar como en cada comunidad se mantiene hasta hoy en día, el mismo patrón de distribución y uso de la tierra. El **sirío** es un espacio de libre aprovechamiento para el pastoreo de animales, la caza, la recolección de leña, churos, frutas y la elaboración de carbón; la **huerta**, un pedazo de terreno que era asignado a trabajadores de la hacienda denominado el **huaspungo**; el **patío**, y traspatio de la casa, son lugares de cultivo tradicionales en todas estas comunidades (Barbarita Lara - Olga Maldonado, 2019).

11



**"CUANDO MOSTRAMOS
NUESTRO RESPETO POR LOS
DEMÁS SERES VIVOS,
ELLOS RESPONDEN CON
RESPETO HACIA
NOSOTROS"**

Proverbio Arapaho

12



13

DESCRIPCIÓN DE LAS COMUNIDADES



El Chota

Es una comunidad que se dedican a la agricultura y a sus principales productos de la zona, con los cuales elaboran varios productos como vinos y mermeladas. En la comunidad viven aproximadamente unas 80 familias que son pertenecientes al pueblo afrodescendiente, en la actualidad algunas familias están enfocadas en desarrollar el turismo vivencial, en el que reciben turistas en sus hogares, los turistas aprenden la manera de vida que son parte de las actividades diarias de las personas afrodescendientes.

14



DESCRIPCIÓN DE LAS COMUNIDADES



Ambuquí

La expresión cultural de este pueblo está presente en sus fiestas, que son una mezcla de religiosidad, música, danza y manifestaciones gastronómicas. Habitada por tres etnias representativas; la afroecuatoriana, mestiza e indígena, lo que hace la parroquia rica en culturas y tradiciones propias de cada pueblo. La parroquia de Ambuquí es conocida como la tierra del ovo, porque es la fruta principal que se da en el sector ya que con el ovo hacen helados, jugos, vinos, el coctel canario, mermeladas entre otros, que también es parte del atractivo turístico de la parroquia. Los primeros días del mes de marzo celebran la tradicional "fiesta del ovo" donde muestran la importancia que tiene esta fruta para los moradores.

15



DESCRIPCIÓN DE LAS COMUNIDADES



Carpuela

Carpuela, tierra de mujeres emprendedoras y hombres trabajadores, donde nacen los gestores de la música y el baile de la "BOMBA", ritmo alegre que contagia a propios y extraños, en esta comunidad existen emprendimientos, historias, cultura y tradición. En la comunidad de Carpuela se puede encontrar mucho de la cultura afro, como es la música bomba y el baile de la botella. Cuna del artista Milton Tadeo, intérprete conocido por la canción "Ya no quiero vivir en este Carpuela", tierra de mujeres emprendedoras, que día a día crea cosas nuevas como trajes, máscaras en barro y diversas artesanías producto de su creatividad. Varias de sus creaciones son realizadas con material reciclado.

16





Juncal

Las dinámicas de la comunidad del Juncal, en el valle del Chota, se caracterizan por tener una configuración particular del espacio doméstico y público, además de estrechas relaciones de solidaridad. Estas características son aspectos fundamentales de la identidad colectiva de sus habitantes. Está poblado en su mayoría por afroecuatorianos que se dedican a la agricultura y que disfrutan del popular "Baile de la Bomba". Es conocido por ser el semillero de grandes jugadores de fútbol que pertenecían a la selección nacional del Ecuador.



17



Cochita amorosa

La cochita amorosa es una forma ancestral, utilizada para enseñar y aprender, cuando los mayores se sentaban a transmitir su cultura, a contar cuentos, mitos, leyendas, a transmitir las historias, de su pueblo, a planificar cómo sobrevivir, es un espacio de amor y de ternura (José Chalá Cruz) la Cochita Amorosa es fundamento de todo.

La cochita amorosa en la cotidianidad se utiliza también para referirse a una agrupación de plantas, una mata de zambo o zapallo, a un grupo de cañas. Además, se refiere a una cocha de agua, de sangre, cocha de las lágrimas, al charco de agua que la lluvia dejó. En fin, se refiere a toda forma de agrupación de cosas, así mismo a la agrupación de personas.

La idea de la cochita amorosa surge a partir de la investigación sobre la violencia contra las mujeres en el territorio del valle del chota (2012), como una estrategia para paliar el dolor que ocasiona la violencia, que es el pan de cada día para las mujeres en esta sociedad, llamada diáspora africana. Desde ahí se sigue empujando en cada evento. (Barbarita Lara - Olga Maldonado, 2019).



18

**SE APRENDIÓ QUE LAS PLANTAS
TIENEN UNA ÍNTIMA RELACIÓN
CON LA GENTE, SON LA RAZÓN
DE EXISTIR DE LAS
COMUNIDADES, Y ASÍ LO
MANIFESTARON TODAS LAS
SABEDORAS Y SANADORAS**



19

SABEDORAS

Las mujeres sabedoras que aprendieron los saberes ancestrales, son muy importantes en las comunidades ya que ellas conocen las prácticas del pueblo afrodescendiente, que ayuda en la espiritualidad y armonización del cuerpo humano.



"El rostro de una mujer sabia, que ha caminado años sanando con los conocimientos de sus ancestros, es el reflejo de una verdadera libertad."

20



Piedad Mosquera

Curandera

Biografía: Nació en la comunidad del Chota de la Parroquia de Ambuquí en el año 1956, actualmente continúa realizando las curaciones y es muy reconocida en la comunidad

Saberes: Soy curadora de espanto seco y espanto de agua.

El espanto seco se cura fregando con mentol las coyunturas en el cuello, las axilas y las entrepiernas, rezando una oración por tres días, en la mañana antes de que salga el sol y en la tarde antes de que se vaya el sol.

Cuando los niños son bien chiquitos (1 año) se le hace rodar en una sábana por tres veces diciéndole: "Vení...! vení...! vení...!". Para curar el espanto de agua se le lleva a la acequia y gritándole del nombre se azota con una rama de chilca o de muelle, siempre por tres veces y por tres días.



21

María Ofelia Calderón

Curandera

Biografía: Nació y creció en la comunidad del Chota de la Parroquia de Ambuquí en el año 1952, actualmente continúa realizando las curaciones en la comunidad.

Saberes: Soy curandera del ojeado.

Para saber que la persona esta ojeada se debe fijar en el cuerpo para ver si tiene salpullido en la piel, específicamente en la ingle, cara, espalda y brazos.

El ojeado se cura masticando, la pepa de ajo, maíz blanco, morocho, pepa de sambo, pepa de zapallo, cebada blanca y se sopla por todo el cuerpo, realizando oraciones en la mente para que las malas energías vayan desapareciendo y el cuerpo armonice las nuevas energías.

La curación del ojeado se debe realizar durante 3 días y cada día se debe curar dos veces, durante el día a las 6:00 am y en la tarde a las 18:00 pm.



22

Angelita Calderón Chalá

Curandera

Biografía: Nació en la comunidad del Chota en el año 1958, actualmente continúa realizando las curaciones en la comunidad.

Saberes: Curo la nube de los ojos, se cura en el sol desde las doce del día hasta las cinco de la tarde, se cura con un poquito de sal y luego el aseco con un trapito bien limpio, la curación dura tres días. También hago aguas para limpiar el riñón, utilizo llantén, chilca, botoncillo, pacunga, taraxaco, caballo chupa, pelo de chocio, cebada, tres granos de morocho, ataco, casa marucha y una papa de caña pelada. El agua se puede tomar fresca, templada o caliente.



23

Emilia Calderón Plaza

Hierbatera

Biografía: Nació y creció en la comunidad del Chota el 28 de septiembre del año 1954, actualmente continúa realizando las curaciones en la comunidad.

Saberes: Tengo conocimientos de hierbas, se curar la desinflamación del organismo para quitar la bilis es buena la verbena, hierba buena, manzanilla con gotitas de zumo de limón para la próstata utiliza la planta de mosquera y así otras plantas más. Se coge la planta cuando no le da el sol, menos en la noche, en la mañana o en la tarde cuando ya está caído el sol.



24

María Beatriz Congo

Curandera/Partera

Biografía: Nació y creció en la comunidad del Carpuela de la Parroquia de Ambuquí, el 29 de diciembre del año 1951, actualmente continúa realizando las curaciones en la comunidad.

Saberes: Para hacer dar a luz es mejor arrodilladas, luego se les cortaba la vil con la tijera de casa y luego se curaba quemando la estera y con la ceniza le ponen en el ombligo con cebo de chivo. A la madre se le ajusta el cuerpo para que la purga no suba a la cabeza, sino les da sobrepardo. Se les da agua de borraja y enseguida el sancocho de pollo de campo. Después de ocho días al medio día come la parida la colada y en las mañana, plátano asado con agua de naranja.



25

María Salazar Anangono

Curandera

Biografía: Nació y creció en la comunidad del Carpuela de la Parroquia de Ambuquí, el 28 de junio del año 1955, actualmente continúa realizando las curaciones en la comunidad.

Saberes: El agua de purga es bien importante que tome la mujer recién parida porque le ayuda a limpiar toda la matriz, que no le quede ningún resto: se prepara la bebida, hirviendo en tres litros de agua, el tronco de zanahoria blanca, ataco, quinua de castilla, alpaquinua, borraja, y se toma todo el día como agua ordinaria, para que no queden con el vientre alto. Hay que cuidarse para que no quede ninguna lesión en la matriz, como ahora ya no se cuidan pierden breve la matriz.



26

Vilma León Anangono

Curandera

Biografía: Nació y creció en la comunidad del Carpuela de la Parroquia de Ambuquí, el 12 de marzo del año 1969, actualmente continúa realizando las curaciones en la comunidad.

Saberes: Sé curar riñones con mosquera, hierba mora y llantén y muchas enfermedades. También tengo saberes de partera, cuando van a perder la criatura, se les da a tomar el caldo de la cresta del gallo, con eso se le detiene al aborto. Curo el mal aire, el pasmo, se cura con tres ramas de chilca, hoja blanca y tres de muelle, por las noches durante tres días.



27

Balbina Tadeo Carcelén

Partera

Biografía: Nació y creció en la comunidad del Carpuela de la Parroquia de Ambuquí, el 29 de enero del año 1954, actualmente continúa realizando las curaciones en la comunidad.

Saberes: Aprendí acomodar la barriga de la embarazada y se sabe cuándo es hombrecito o mujercita, depende de cómo es el modelo de la b barriga, cuando es redonda es mujercita y cuando es puntuda es varoncito. Cuando la mujer está embarazada se sabe por el andado cuando ya es hora del parto, si la cabeza del bebe está encajada en la vagina. También aprendí a encaderar con una faja de las que se envuelve a la misma guagua, para que no se quede baja la matriz porque si se queda baja puede darle sangrado.



28

Chela Congo Méndez

Hierbatera

Biografía: Nació y creció en la comunidad del Carpuela de la Parroquia de Ambuquí, el 26 de octubre del año 1960, actualmente continúa realizando las curaciones en la comunidad.

Saberes: Para curar el dolor de barriga, se toma el agua de menta y orégano buena el agua en infusión de la manzanilla, matico y linaza. Para curar el dolor del vientre utilizar la borraja. Para curar heridas se puede preparar la hierba mora, la flor de pacunga, el taraxaco, cerote, cola de caballo, chilca, hierba de gallinazo y el palo santo.

Tomar el agua de hierba de gallinazo con ortiga es bueno para los nervios. El agua de flantén tomar como agua ordinaria es buena para limpiar los riñones. El agua de chilca se debe tomar cuando se tiene empacho.



29

María Reinoso de la Cruz

Curandera

Biografía: Nació y creció en la comunidad del Carpuela de la Parroquia de Ambuquí, el 25 de marzo del año 1944 actualmente continúa realizando las curaciones en la comunidad.

Saberes: Curo el espanto, se coge la hoja de cigarra, cebo de chivo, para darse cuenta que la persona tiene espanto, es cuando tiene unos granitos en el cuerpo, se le cura durante tres días. Se le coge al guagua de los pies y se le grita shungo!, shungu!, shungu! ¡Levántate de donde te has caído!, Llamándole del nombre. También haciéndole rodar en una sábana en medio de dos personas. Se cura a las cinco de la tarde cuando se está ocultando el sol.



30

Herlinda Delgado Suárez

Partera

Biografía: Nació y creció en la comunidad del Chota de la Parroquia de Ambuquí, el 29 de diciembre del año 1946, actualmente continúa realizando las curaciones en la comunidad.

Saberes: Como partera hago dar a luz a las que son primerizas, les hago dar a luz acostadas, y a las no primerizas arrodilladas, cuando es estrecha la vagina se alza el hueso del puente. Uno se da cuenta cuando van a dar a luz cuando el niño ya no se mueve en el vientre, cuando no cae la placenta se le pasa el guagua, para que le haga mamar, para que le caliente el vientre.



31



LAS PLANTAS MEDICINALES Y NUTRICIONALES

LA SABIDURÍA SE ENCUENTRA EN LA NATURALEZA, NO EN LOS LABORATORIOS.

La medicina ancestral a través del uso de las plantas medicinales ha sido durante siglos, una práctica común en las poblaciones rurales de todo el mundo (Ríos, 2008; Folleco, 2009). Es así como tanto el conocimiento local, tradicional, al igual que la flora y sus propiedades curativas, en conjunto, han sido determinantes en el desarrollo de la farmacéutica y la cosmetología. Esto debido a que se constituye la materia prima y la base del conocimiento científico, que se extrae de las comunidades y es invisibilizados (Ríos, 2008; Arroyo e Iradía, 2013; Peláez Ponce y Dueñas Aguilar, 2014).

32

El manual instructivo tiene como propósito resaltar y reavivar la producción y uso de las especies medicinales presentes dentro de las comunidades; y a su vez, denotar la importancia que tienen el conjunto de ecosistemas en su interrelación con el bosque, para la sobrevivencia de la población.

Las 41 plantas que contiene el presente manual instructivo, son las que destacan dentro de las mujeres entrevistadas, sin embargo, el número de especies herbáceas, arbustivas y arbóreas presentes en la zona, es incuantificable debido a la riqueza natural y paisajística que posee este rincón afro de la población.

A continuación, se presenta esta variedad de plantas con sus respectivas descripciones y usos, que más allá de un modo práctico, representan los vínculos entre los humanos y el mundo vegetal; los cuales han contribuido a generar vida, recuperando la salud de varios habitantes de las comunidades de la parroquia.



"La mayor riqueza que tienen las nuevas generaciones, son las abuelas sabias, con raíces auténticas y conocimiento que les hace libres; rompiendo las cadenas, para enseñar a valorar"



Plantas Calientes



Algodón

- 1 Ubicación**

Se encuentra en las comunidades de la parroquia de Ambuquí

 - Chota
 - Carpuca
 - Juncal
- 2 Descripción**

Esta planta tiene una cápsula en forma ovoide, con tres a cinco pelos, que tiene de seis a diez semillas cada uno. Las células epidérmicas de las semillas constituyen la fibra, llamada algodón.
- 3 Usos Medicinales**

 - Para el oído se mezcla la paja de algodón, con sambo, zapallo y morrocho, se mastican y se escupe en la parte afectada, rezando las oraciones. Para el mal aire se hace un sahumerio mezclando el algodón e incienso en la brasa del carbón y luego se pone el algodón en la caldera.
 - Para el dolor de oído se soasa el botón de la flor y se exprime en el oído el zumo.
 - Para curar el ombligo se mezcla con cebolleta quemada.
 - En el sobrepeso, los antiguos lo mezclaban con azufre y se hacía oler a la mujer.



Aguacate

1 Ubicación

Se encuentra en las comunidades de la parroquia de Ambuquí

- Chota
- Carpuella
- Juncal

2 Descripción

El aguacate es el fruto del árbol, con forma de pera, en su interior contiene una única semilla redondeada de color claro y 2-4 cm de longitud, que aparece recubierta de una delgada capa leñosa de color marrón.

3 Usos Medicinales

- Para el dolor de cabeza se untó la hoja de cebol y se la amarró en la cabeza.
- También cuando el fruto está maduro se les untó a los riñones para que caminen rápido.
- Para el cabello se aplica la fruta bien madura haciendo masajes, ayuda a curar la caída.
- Para el dolor de estómago se punza la pepa y se pone en un poco de agua de manzanilla.

37



Ají

1 Ubicación

Se encuentra en las comunidades de la parroquia de Ambuquí

- Chota
- Carpuella
- Juncal

2 Descripción

La planta de ají es una hierba o arbusto que crece en climas cálidos y templados, mide hasta 2 m de alto, con hojas alternas, más anchas y redondeadas hacia la base, de hasta 8 cm de largo, terminadas en punta aguda, con florecitas de color blanco y crema, con frutos carnosos de forma y tamaño muy variable, por lo general de color rojo encendido.

3 Usos Medicinales

- Se utiliza para curar el mal viento, frotando el ají entero por el cuerpo mientras se sopla con humo de tabaco.
- Para el dolor de cabeza se ponen sobre las sienes pedacitos de ají abierto.

38



Albaca

38-40 de 78

1 Ubicación

Se encuentra en las comunidades de la parroquia de Ambuquí

- Chota
- Carpuella
- Juncal

2 Descripción

Planta medicinal con hojas de color verde, café verdoso o gris, tienen fragancia agradable, se cultivan por semillas y esquejes, crece en presencia del sol.

3 Usos Medicinales

- Se utiliza como agua aromática y para cocinar.
- Las pepitas (semillas) curan las náuseas de la vísita poniéndolas dentro del ojo.
- Es bueno tomar el agua de albaca porque ayuda como purgante.

39



Alfalfa

1 Ubicación

Se encuentra en las comunidades de la parroquia de Ambuquí

- Chota
- Carpuella
- Juncal

2 Descripción

La alfalfa puede alcanzar hasta un metro de altura, tiene pequeñas hojas de color verde brillante, las flores son azules o violetas y dan frutos en forma de vaina. Esta planta es uno de los más nutritivos, es rico en proteínas, minerales y vitaminas.

3 Usos Medicinales

- Es una planta rica en hierro, se utiliza para la anemia, preparando jugo con las hojas y huevo.
- Fortalece los pulmones y también cura el paludismo si se toma una copa de jugo de alfalfa con gotas de aguardiente en ajíneas.
- Es una planta muy alimenticia que se usa para cualquier debilidad.

40

Bledo blanco y negro



1 Ubicación

Se encuentra en las comunidades de la parroquia de Ambuquí

- Chota
- Carpuela
- Juncal

2 Descripción

Planta silvestre de hasta 3m de altura, con hojas muy densas en la parte de arriba, pelos cortos y rasposos, su inflorescencia en forma de racimo de color verde.

3 Usos Medicinales

- Para el hígado se preparan las hojas en infusión y se añaden lantén, taraxaco, coque de caballo y caballo chupa.
- También se utiliza para hacer lavados vaginales.
- Las hojas se utilizan para el dolor de la cabeza.
- En infusión o en las comidas, sirve para la memoria.

41

Casa marucha



1 Ubicación

Se encuentra en las comunidades de la parroquia de Ambuquí

- Chota
- Carpuela
- Juncal

2 Descripción

Es una planta silvestre originaria de Sudamérica que se usa en la medicina tradicional, sus flores masculinas son amarillentas o cremas, y las femeninas son verdosas.

3 Usos Medicinales

- Para el dolor de la cintura, para el hígado y los riñones, se prepara agua de la raíz.
- Para la próstata se mezcla con el lantén, pelo de chocco, cerote, flor de pacungu, morocón blanco, cebada, goma de comer y linaza.
- Para el mal de orina se debe agregar miel de abeja y se cocina en un litro de agua y se toma cuando se tiene sed.
- Desinfecta el hígado mezclada con la shigiragua.
- La infusión de las pipitas se utiliza para el lavado de la mujer, mezclada con hierba buena, chuco, botoncillo, ajonjolí y raíz de sabel.
- Para la infección se cocina con hoja de guayaba y arroz de cebada.
- Cura la diarrea estomacal.

42

Cachicerraja



1 Ubicación

Se encuentra en las comunidades de la parroquia de Ambuquí

- Chota
- Carpuela
- Juncal

2 Descripción

Es una especie anual o bienal, de 15-80 cm, a veces hasta 1,50m de altura con tallos erectos, tiene látex y sus hojas son dentadas o pinnatisectas, con pequeñas espinas en los márgenes.

3 Usos Medicinales

- Se utiliza para curar el cólera mezclada con carbón de espino y gotas de limón y dulce (panela raspada).
- Para personas con mucha ira se mezcla con naranja agria o limón, toronjil y sal.
- Para las manchas de la cara se cocina y se mezcla con naranja agria y se toma.
- También se usa en infusión para el dolor de estómago y para los dolores del vientro después del parto.

43

42-44 de 78

Cachito



1 Ubicación

Se encuentra en las comunidades de la parroquia de Ambuquí

- Chota
- Carpuela
- Juncal

2 Descripción

La planta cachito es un árbol tropical que se caracteriza por sus flores aromáticas y su tolerancia a la sombra, se dice que sus flores tienen propiedades casi místicas y legendarias.

3 Usos Medicinales

- Para el dolor de estómago se cocina la raíz y se le agrega manzanilla.
- Para el gusmo (bronquitis) se coge la raíz junto con la pacungu, se secan las hojas y se chancan.
- (maceran), se mezcla con cebo de guero o de borrego y chocolate de hoja, con esto se forma una pomada que se debe untar en la zona del cuerpo afectada.

44

Chamico



1 Ubicación

Se encuentra en las comunidades de la parroquia de Ambuquí

- Chota
- Carpulea
- Juncal

2 Descripción

La planta de chamico, también conocida como estramónio, es una hierba anual arbustiva y erguida tiene hojas ovadas, con un tallo largo y flores alargadas. Tiene una altura de 0.5 a 2 m sus y frutos son cápsulas espinosas que contienen semillas.

3 Usos Medicinales

- Se usa para sanar las heridas infectadas, se chanca las hojas y se mezcla con hojas de lantén y se pone en la herida.
- También se usa para reducir las hinchazones poniendo hojas sobre la parte afectada.

45

Chilco



1 Ubicación

Se encuentra en las comunidades de la parroquia de Ambuquí

- Chota
- Carpulea
- Juncal

2 Descripción

Crece en una forma silvestre en los flcos u orillas de los ríos, vertientes y acequias, el árbol crece rápido hasta alcanzar 2 o 4 metros de altura, las hojas son lanceoladas y sus flores nacen en las uniones de las ramas

3 Usos Medicinales

- Para el mal aire se hacen tres escobitas de tres ramitas de chilco, mosqueta, hoja blanca, muelle, palo blanco, marco y se soba el cuerpo haciendo cruz y con oraciones.
- Para aliviar el dolor del parto se utilizan las hojas secas en infusión con canela, limo, paja de parame y en ocasiones naranja, se da la toma a la persona.
- Para dolores estomacales y empachadura: se coge el cogollo del chilco, en un medio litro de agua hirviendo taper y tomar tpo.

46

Guarango



1 Ubicación

Se encuentra en las comunidades de la parroquia de Ambuquí

- Chota
- Carpulea
- Juncal

2 Descripción

Es un árbol espinoso, crece entre 8 a 10 metros de altura, se encuentra en forma silvestre, las flores son largas y verdosas amarillentas, el fruto son legumbres, vainas de semilla, que crecen fácilmente y la planta sobrevive en los lugares altos del territorio.

3 Usos Medicinales

- Se utilizan las hojas en infusión para la inflamación de las encías en los niños y adultos.
- Masticar la botoncitos de las flores mejora la dentadura.
- Las vainas secas se muelen y el polvo se usa para secar las heridas.
- Lo bueno y curativo es las vainitas, es bueno para la infección e inflamación de la garganta.

47

Guineo



1 Ubicación

Se encuentra en las comunidades de la parroquia de Ambuquí

- Chota
- Carpulea
- Juncal

2 Descripción

La planta de banano es una hierba gigante que tiene tallos subterráneos, de los cuales brotan hojas de las más grandes del reino vegetal, cuyas vainas en crecimiento forman el cogollo, en cuya interior crece el eje floral y crece en regiones con buena luminosidad, humedad y una temperatura promedio de 25°C.

3 Usos Medicinales

- Se usa para curar la triaca. Se corta el tallo de la mata, se saca el corazón del colino y se espera que se llene de agua el espacio dejado por el corazón, esta agua se toma.
- También cura las penas, con los cogollos de la hoja, se amarra alrededor del estómago para curar el espanto.
- Se usa como alimento y su cáscara hace parte de otros remedios, con la flor tierna se prepara ensaladas.

48

Hierva de gallinazo



1 Ubicación

Se encuentra en las comunidades de la parroquia de Ambuquí

- Chota
- Carpuela
- Juncal

2 Descripción

La hierba de gallinazo es una planta arbustiva o herbácea que crece en zonas cálidas y templadas. Tiene hojas alternas, elípticas o redondeadas, y florcitas blancuecinas.

3 Usos Medicinales

- Se utiliza para la inflamación del estómago, se cocina la hoja, se chupa y se aplica el emplasto sobre el estómago.
- Para la inflamación de los ovarios se recibe baños de vapor.
- Para el dolor causado por los nervios, se calienta la hoja y se pone en la parte afectada.

49

Iso blanco



1 Ubicación

Se encuentra en las comunidades de la parroquia de Ambuquí

- Chota
- Carpuela
- Juncal

2 Descripción

El iso es una planta medicinal que se encuentra en Ecuador. Su madera sirve para la construcción en general, para gabinetes y tornaría; la infusión de sus hojas para limpiar la sangre.

3 Usos Medicinales

- Se utiliza para la tos y la pulmonía junto con iso negro, gavilán quírua, clavo, canela, colicac, raíz de algodón, raíz de mosquera y si hay, también se pone shungo de zorro.

50

Iso negro



1 Ubicación

Se encuentra en las comunidades de la parroquia de Ambuquí

- Chota
- Carpuela
- Juncal

2 Descripción

El iso es una planta medicinal que se encuentra en Ecuador. Su madera sirve para la construcción en general, para gabinetes y tornaría; la infusión de sus hojas para limpiar la sangre.

3 Usos Medicinales

- Usado para la tos y para la pulmonía, se prepara agua en infusión junto con iso blanco, gavilán quírua y otras plantas.

51

Malva alta



1 Ubicación

Se encuentra en las comunidades de la parroquia de Ambuquí

- Chota
- Carpuela
- Juncal

2 Descripción

La malva es una planta herbácea que puede medir 30 a 150 cm, bianual a menudo rastrera, glabra o pelosa, con pelos simples y estrelados, sus hojas palmatolobas, dentadas o aserradas, las basales largamente pecioladas, redondeadas, con lóbulos poco profundos, las caulinares con lóbulos más profundos y pecíolos más cortos.

3 Usos Medicinales

- Se usa para la inflamación del vientre preparando las hojas en infusión.
- También utilizada para baños y para baños de vapor para hombres y mujeres.

52

Mosquera



1 Ubicación

Se encuentra en las comunidades de la parroquia de Ambuquí

- Chota
- Carguella
- Juncal

2 Descripción

Esta planta se encuentra de forma silvestre, no es cultivada. Son arbustos o hierbas con hojas alternas debajo de las flores, las hojas que caen toman de color naranja.

3 Usos Medicinales

- Para la gastritis se pone una hoja bajo la lengua y se traga un poco de leche de la hoja.
- Para cicatrizar se cocina la hoja y se lava la herida.
- Para el herpes se hacen baños.
- Para el cáncer se toma el agua.
- Para las infecciones vaginales, se pone a hervir una rama y se hace asientos por tres días.
- Para la neumonía se debe tomar el agua junto con la raíz de algodón, iso blanco, sania, gavián quíqua, shungo de zorro, sal de salinas y un poco de trago.
- Para las espinas se hecha leche de la planta en el lugar afectado, ayuda a cicatrizar.

53

Muelle



1 Ubicación

Se encuentra en las comunidades de la parroquia de Ambuquí

- Chota
- Carguella
- Juncal

2 Descripción

Planta de tipo arbóreo, hojas alternas, flores de color amarillo verdoso, su fruto es una drupa globosa de color blanquecino a rojizo. Crece en forma silvestre y también se puede cultivar.

3 Usos Medicinales

- Para el mal aire, se mezcla con hoja blanca, mosquera y sauce. De cada planta se coge 3 ramitas y se va haciendo escobitas de 9, se cura durante tres días, 2 veces al día, siempre con oraciones y se calientan las ramas con incienso y el que está tocando siempre está con el tabaco.
- Para los nervios se le saca las hojitas, se le calienta y se pone en un paño y se amarra.
- Ayuda también a desinflamar, a sacar el frío con la manteca y la telta de la cebolla.
- Ayuda a curar las lesiones.

54

Naranja agria



1 Ubicación

Se encuentra en las comunidades de la parroquia de Ambuquí

- Chota
- Carguella
- Juncal

2 Descripción

La naranja agria es un fruto cítrico con sabor agrio, piel rugosa y muchas semillas, es el fruto del naranja amargo, su fruto es globoso y tiene 7 a 10 cm de diámetro, su pulpa es ácida, sus hojas son alternas, lanceoladas y acumadas en el ápice y sus flores son blancas y perfumadas.

3 Usos Medicinales

- Se utiliza la hoja picada para el colera, junto con Cachocerra y un poco de sal.
- Para la bula se toma el jugo con sal en aguras.
- Las hojas se utilizan para baños vaginales.
- También se utiliza como purgante y para que bote el frío.
- Para las mujeres embarazadas se da tomas para apurar el parto, junto con pajita de páramo, para calentar el cuerpo y dar fuerza.
- Para el brote "rascabonito" se cocina la naranja y caliente se frota el cuerpo.

55

Nispero



1 Ubicación

Se encuentra en las comunidades de la parroquia de Ambuquí

- Chota
- Carguella
- Juncal

2 Descripción

Planta de tipo arbóreo, sus hojas son lanceoladas de color verde oscuro y brillante en la parte superior, flores de color blanco, sus frutos son ovalados de color amarillento a anaranjado. Crece de forma silvestre y también se puede sembrar en papa.

3 Usos Medicinales

- Se utiliza para la inflamación de los riñones. Las hojas del nispero hacen parte del agua de ríñon.
- Para el dolor de los huesos se cocinan las hojas y se hacen baños.
- Comer la fruta limpia, la semilla disecada y molida previene la inflamación de la prostata.

56

Plantas Calientes

Nogal



- Ubicación**

Se encuentra en las comunidades de la parroquia de Ambuquí

 - Chota
 - Carpuela
 - Juncal
- Descripción**

Es una planta de tipo arbóreo, mide hasta 25 metros de altura, su tronco puede llegar a medir 2 metros de diámetro, sus hojas son alternas de color verde oscuro. Crece a través del cultivo.
- Usos Medicinales**
 - La parte más usada es la corteza, que es de color gris y bastante agrietada con los pedazos de la corteza, se cocinan y se toma el agua para fortalecer los pulmones.
 - Se hace jarabe con la corteza de nogal, naranja, coñac, azúcar y se usa como alimento para los pulmones.
 - Para el dolor de huesos se utiliza la hoja cocinada y se hace baños.

57

Plantas Calientes

Paico



- Ubicación**

Se encuentra en las comunidades de la parroquia de Ambuquí

 - Chota
 - Carpuela
 - Juncal
- Descripción**

Es una planta herbácea perenne, erecta, muy ramificada en la base, de hasta 1 m de altura que cuenta con inflorescencias glandulares, sus hojas son simples, alternas y verde oscuro y sus flores pequeñas, verdes y están dispuestas en densas mazorcas con copas de 5 pétalos, tiene un fuerte olor característico y crece en suelos arenosos y alcanza mayor tamaño en las riberas de los ríos y lagos.
- Usos Medicinales**
 - La hoja tostada se mezcla con mote y ayuda a abrir la mente y mejorar la memoria.
 - El sumo de paico se utiliza también como purgante.

58

Plantas Calientes

Sábila



- Ubicación**

Se encuentra en las comunidades de la parroquia de Ambuquí

 - Chota
 - Carpuela
 - Juncal
- Descripción**

Planta suculenta, con tallo corto hasta 30 cm cubierto de hojas, las hojas miden 40 o 50 cm y son agrupadas en una roseta de hasta 20 hojas, son duras, gruesas y carnosas.
- Usos Medicinales**
 - Para curar los riñones se mezclan los cristales con miel de abeja y se toja.
 - Para el dolor de garganta se licúa con miel y limón cuidando de usar solo el cristal transparente y no la cáscara amarilla.
 - Para las paperas se coacan los cristales, se mezclan con aceite de almendras y se ponen en un plástico sobre la inflamación.
 - Para la erisipela (manchas en la piel) se mezcla con manteca de puerco y se unta en las manchas.

59

Plantas Calientes

Tabaco chaire



- Ubicación**

Se encuentra en las comunidades de la parroquia de Ambuquí

 - Chota
 - Carpuela
 - Juncal
- Descripción**

Es una hierba robusta, de 50 cm hasta 3 m de altura, la raíz es larga y fibrosa, el tallo es erecto, de sección circular, piloso, pegajoso y viscoso al tacto, sus hojas son densas, grandes de 30 o 40 cm de largo de color verde pálido, las hojas secas pueden masticarse, fumarse, utilizarse como pesticida, así como en la elaboración de algunos remedios caseros.
- Usos Medicinales**
 - Se utiliza para las inflamaciones, preparando un emplastro chancando la hoja con manteca de puerco o mentol.

60



Ambo

1 Ubicación

Se encuentra en las comunidades de la parroquia de Ambuluz

- Chota
- Carpuella
- Juncal

2 Descripción

La flor de ambo, es una planta herbácea que llega hasta unos 15 metros de altura, sus flores son de color violeta o azulado con blanco, sus hojas tienen un glaucoso conocido como la ambiana y también la escropina, que es un alfilerón.

3 Usos Medicinales

- El juguito del botón o flores tiernas se utiliza para curar la nube de la vista.
- También se utilizan las hojas chancadas para el mal de ojo (conjuntivitis).
- Para las paperas, se hojas en la parte afectada, se ponen las hojas en la parte afectada.

61



Botoncillo

1 Ubicación

Se encuentra en las comunidades de la parroquia de Ambuluz

- Chota
- Carpuella
- Juncal

2 Descripción

Es una planta silvestre tipo herbácea tendida en el suelo, flores centrales de color amarillas y se propaga por semillas y por cogollos.

3 Usos Medicinales

- Se usa para curar la diarrea en los niños, se chancan los botoncillos de las flores y este zumo se hecha en jugo de naranja agria con limón y también se agrigan hojitas de chulca.
- Para desinflamar el hígado y los riñones, en el agua hirviendo se pone el botoncillo con el chupacabello y se toma tibia, por unas 2 semanas.

62



Carlo Santo

1 Ubicación

Se encuentra en las comunidades de la parroquia de Ambuluz

- Chota
- Carpuella
- Juncal

2 Descripción

El cardo santo es una planta espinosa que se usa en fitoterapia para tratar problemas digestivos e inapetencia. Sus hojas, tallos y flores se han utilizado en algunas culturas con fines medicinales.

3 Usos Medicinales

- Utilizado para curar heridas (placa de la lengua). Se utiliza la flor y se mezcla con cascara de plátano quemado, limón, bicarbonato y azúcar y se frota fuertemente sobre las heridas de encías y lengua.

63



Chulco

62-64 de 78

1 Ubicación

Se encuentra en las comunidades de la parroquia de Ambuluz

- Chota
- Carpuella
- Juncal

2 Descripción

El chulco es una planta herbácea que se caracteriza por su sabor ácido y sus hojas y tallos con un jugo similar al del limón. Es originaria de los valles interandinos y se puede encontrar en jardines y al borde de quebradas. Crece de forma silvestre al borde de quebradas y a menudo se lo encuentra en jardines, se parece mucho al trébol.

3 Usos Medicinales

- Ayuda a curar la diarrea en los niños. Para su preparación se mezcla con botoncillo y se chancan.
- También se usa para preparar el agua de riñón.

64

Chupa Caballo



1 Ubicación

Se encuentra en las comunidades de la parroquia de Ambuquí

- Chota
- Carpuela
- Juncal

2 Descripción

Es una planta silvestre y perenne de tallo rizomatoso que puede crecer hasta 80cm.

3 Usos Medicinales

- Son plantas desobedientes depurativas, desinflamatorias y desirritantes.
- Para el dolor del vientre y desinflamar se utiliza la pepa.
- Para las personas que sufren dolor de riñones, estomago, corazón o inflamación del vientre y los ovarios: se mezcla con borraja, llantén, Cachicorraja, flor de manzanilla, linaza y goma y se prepara el agua en infusión.

65

Hierba Mora



1 Ubicación

Se encuentra en las comunidades de la parroquia de Ambuquí

- Chota
- Carpuela
- Juncal

2 Descripción

Planta silvestre que se propaga por semillas, crece de forma natural, sobre todo cuando llueve. Tiene el tallo pubescente y flores de color blanco, su fruto es carnoso, y negro al madurar.

3 Usos Medicinales

- Para curar las infecciones y heridas de la piel: se coge hierba mora, se hierve una cantidad de agua con las hojas, dependiendo don sea la herida se baña o se pone en la parte afectada con la misma hoja.
- También con el agua de infusión con la hierba mora, se utiliza para lavado vaginal.

66

Higuerilla



1 Ubicación

Se encuentra en las comunidades de la parroquia de Ambuquí

- Chota
- Carpuela
- Juncal

2 Descripción

La higuerilla es una planta arbustiva de 1 a 5m de altura, con los tallos huecos, ramificados y de color verde o rojizo, que se utiliza con fines medicinales y para obtener aceite, tiene tallos engrosados y ramificados, sus hojas son palmadas, con 5 a 11 lóbulos y bordes dentados, las flores son apétalas y se encuentran en racimos y sus frutos son cápsulas espinosas que contienen semillas elipsoides.

3 Usos Medicinales

- Para el espanto se utilizan las hojas mezcladas con unto (de la costilla de puerco) y se frota a los niños. Después con una espina se perfora la hoja y se pone en el estómago del niño haciendo una cruz y rezando oraciones. Finalmente se amarra un paño para que sostenga la hoja. Esto se realiza por 3 días de mañana y tarde con oraciones.
- También sirve para curar lesiones.

67

Lengua de Vaca



1 Ubicación

Se encuentra en las comunidades de la parroquia de Ambuquí

- Chota
- Carpuela
- Juncal

2 Descripción

La lengua de vaca es una planta herbácea perenne, puede alcanzar hasta 5,2m de altura, se caracteriza por tener un tallo erecto, hojas grandes y flores agrupadas en panículas.

3 Usos Medicinales

- Se usa como antiinflamatorio poniendo emplastos de las hojas en la parte afectada.
- También se usa para las irritaciones de la garganta.

68

66-68 de 78

Plantas Frescas

Limón



- Ubicación**

Se encuentra en las comunidades de la parroquia de Ambulquí

 - Chota
 - Carpuella
 - Juncal
- Descripción**

Es un árbol de dos metros y medio, dependiendo del terreno o la variedad. Hay tres variedades: el sutil, el limón mandarina y el limón lima.
- Usos Medicinales**
 - Para el riñón se prepara una infusión con chupa caballo, borraja, cascarraxa, flor amarilla, lima cruda y tostada.
 - El limón es usado en muchos otros remedios: Para los pujos se toma el jugo de limón con un poco de sal.
 - El jugo de limón es bueno para desinfectar el hígado y los riñones, tomándose en las mañanas en agua tibia y el zumo de limón.
 - Limonada caliente ayuda a aliviar la gripe.

Plantas Frescas

Llantén



- Ubicación**

Se encuentra en las comunidades de la parroquia de Ambulquí


 - Chota
 - Carpuella
 - Juncal
- Descripción**

El llantén es una hierba perenne de origen europeo que se caracteriza por sus hojas arrosetadas y sus flores en espigas, puede medir de 6 a 40 centímetros, en cuanto a sus flores, estas pueden tener hasta 20 centímetros de largo, es una planta de tallo grueso y compacto con hojas alternadas que forman una especie de roseta.
- Usos Medicinales**
 - Para sacar el frío se puede mezclar con agua de naranja y con panela.
 - También es bueno para infecciones de los riñones y el hígado. Se hacen aguas de las hojas o cocidas de las semillas secas.
 - Para bajar la temperatura, especialmente de los niños se cocina las semillas, la semilla tostada con clavo y canela, en coladas.
 - Ayuda a la inflamación del vientro.
 - Para la hemorragia se prepara las hojas secas y se mezcla con vino de consagrar.
 - Como desinfectante de heridas se chanca (macerar) las hojas y se pone en las heridas.

70

Plantas Frescas

Pacunga



- Ubicación**

Se encuentra en las comunidades de la parroquia de Ambulquí


 - Chota
 - Carpuella
 - Juncal
- Descripción**

Hierba silvestre con inflorescencia de color amarillo en la parte central y blanco en la periferia, las semillas son de color negro y se adhieren naturalmente sobre en temporada de lluvia y en terrenos de cultivo o cuando sienta el riego.
- Usos Medicinales**
 - Es bueno para curar el hígado y los riñones, se hierve la flor de la pacunga y se coloca un manjón de flores en un litro de agua y se toma como agua ordinaria durante tres, siete o un mes dejando de tomar por el mismo tiempo.
 - Cuando hay lastimaduras, la hoja seca se usa para emplastos con cebo y mezclado con zumo de llantén.

71

Plantas Frescas

Papaya



- Ubicación**

Se encuentra en las comunidades de la parroquia de Ambulquí

 - Chota
 - Carpuella
 - Juncal
- Descripción**

Se reproduce a través del cultivo de la semilla, en las o ancestral, se siembra tirando la semilla fresca y ella siembra en los lugares al filo de los cenderos.
- Usos Medicinales**
 - Se usa como purgante, sirve para la digestión y para limpiar el organismo, principalmente en los intestinos.
 - Comiendo la papaya en las mañanas, sirve para la anemia y mejora el funcionamiento del intestino.
 - Para los problemas de intestinos, la papaya se le mezcla con un plátano y el jugo de una naranja.

72

Platanillo



1 Ubicación

Se encuentra en las comunidades de la parroquia de Ambulquí

- Chota
- Carpuella
- Juncal

2 Descripción

Las flores grandes y vistosas de hasta 8 cm de largo, sésiles o sobre pedicelo corto, cáliz de 3 sépalos, a veces uno de ellos más pequeño, verdoso o rosado; pétalo de color: entre amarillo fuerte a anaranjado o rojo intenso, a menudo con manchas rojas.

3 Usos Medicinales

- Se usa para las inflamaciones y para hacerse los baños de vapor cuando hay inflamación de los ovarios.
- También se usa para preparar el agua de riñón.

73

Taraxaco



1 Ubicación

Se encuentra en las comunidades de la parroquia de Ambulquí

- Chota
- Carpuella
- Juncal

2 Descripción

Esta planta perenne con raíz primaria larga y roseta basal, suele alcanzar 40 cm de altura. Tiene hojas alternas lanceoladas con una nervadura central, sin peciolo diferenciado, con lóbulos en forma triangular, de márgenes dentados y agudos.

3 Usos Medicinales

- Es ingrediente fundamental en toda infusión para el agua de riñón.
- Para el hígado se prepara el agua de la raíz con jugo de naranja; la hoja es utilizada para emplastos, cura las heridas o inflamaciones como las de la garganta.

74

Totora



1 Ubicación

Se encuentra en las comunidades de la parroquia de Ambulquí

- Chota
- Carpuella
- Juncal

2 Descripción

La totora es una planta acuática perenne que se caracteriza por tener hojas planas y flores blancas. Se puede encontrar en pantanos, lagunas y charcos de todo el mundo.

3 Usos Medicinales

- Se utiliza para curar el ombligo de los bebés, se quema un pedazo de totora y se mezcla con vela de ceba y manteca de cacao y se unto en el ombligo.
- La raíz chancada y mezclada con otras plantas agudas a desinflamar la próstata.

75

Verbena



1 Ubicación

Se encuentra en las comunidades de la parroquia de Ambulquí

- Chota
- Carpuella
- Juncal

2 Descripción

Planta de tipo herbáceo, perenne, sus tallos son largos con flores de color azul púrpura o lila claro. Esta planta se encuentra de forma silvestre.

3 Usos Medicinales

- Para curar la fiebre amarilla, chancar y sacar el zumo y se le da a tomar una media copa y se le hace acostar a la persona para que baje pronto la fiebre.

76



Bibliografía

- Arroyo, M., & Irlanda, J. (2013). Saberes y conocimientos el parto: historia de la vida de una partera afroecuatoriana (Mater's thesis, Quito: FLASCSO Sede Ecuador).
- Chalá Cruz (2013) Representación, discursos e identidad del pueblo afroecuatoriano. Editorial universitaria ABYA-YALA, Quito.
- Folleco, A. (2009) La historia del pueblo negro en la concepción. Ibarra: creadores gráficos
- Peláez Ponce, K, O, & Dueñas Aguilar, S. M. (2014), Estudio del conocimiento y saberes ancestrales de los pueblos quichuas y afrodescendientes de la provincia de Imbabura.
- Ríos, M. (2008) Conocimiento tradicional y plantas útiles del Ecuador: saberes y prácticas. Editorial Abya-Yala
- Lara, B & Maldonado O, (2019) CONAMUNE, Coordinadora Nacional de Mujeres Negras.



77

Figura 1. Manual de plantas medicinales.

4.2. DISCUSIÓN

Esta investigación tiene como objetivo analizar el potencial turístico de la medicina ancestral del pueblo afrodescendiente de la parroquia de Ambuquí, situada en el cantón Ibarra, provincia de Imbabura. Con información recopilada a través de las fichas del INPC y fichas de jerarquización del Ministerio de Turismo de Ecuador y entrevistas realizadas a los pobladores de la localidad, con el enfoque cualitativo que se basó en la variable del potencial turístico de la medicina ancestral del pueblo afrodescendiente.

Se concuerda con Gallegos (2024), quien en su investigación realizó una entrevista a los curanderos para identificar las prácticas ancestrales y beneficios de salud que maneja la Comunidad, que además de conocer sus habilidades y conocimientos sobre los tipos de enfermedades y problemas de salud que atienden, recalcando que esta actividad principalmente es ejercida por personas adultas quienes han obtenido los conocimientos como herencia de sus antepasados y la principal tipología de medicina ancestral que se practica es la herbolaria.

Se realizaron entrevistas a expertos en la medicina ancestral, esto permitió conseguir una comprensión profunda y detallada información de la situación actual y el potencial del turismo de la parroquia de Ambuquí, abarcando aspectos clave como

atracciones, servicios, infraestructura, participación comunitaria, sostenibilidad, seguridad.

De acuerdo con Sivisapa, (2023) menciona que la utilización de las fichas del INPC son un tipo de recopilación de datos que permite la recopilación de información mediante la creación de fichas por parte del Instituto Nacional de Patrimonio Cultural (INPC). Estas fichas brindan información actual sobre la situación del patrimonio cultural del pueblo afrodescendiente de la parroquia de Ambuquí. Estas fichas permitieron la recopilación y registro sistemático de información relevante acerca de la medicina ancestral del pueblo afrodescendiente de la parroquia Ambuquí. Las fichas incluyeron campos de análisis como la identificación del bien cultural, su ubicación, descripción, elementos, amenazas, riesgos, medidas de seguridad, y referencias. Se utilizó el Manual de Fichas de Jerarquización del Ecuador para evaluar 7 manifestaciones culturales seleccionadas en la parroquia, considerando los aspectos metodológicos del manual y los criterios de valoración y ponderación para cada tipo y subtipo de manifestación cultural.

Según los textos analizados en la investigación, se identificaron ciertas oportunidades para el desarrollo del potencial turístico de la parroquia de Ambuquí:

Las curaciones ancestrales del pueblo afrodescendiente, incluido sus costumbres y tradiciones culturales entre otros, representa un potencial turístico significativo que puede ser aprovechado para el progreso de la actividad turística en la parroquia.

- La identidad cultural, la gastronomía, el paisaje y sus artesanías son elementos importantes para valorar y aprovechar el potencial turístico de la zona.
- El análisis de la medicina ancestral y su potencial turístico en la parroquia de Ambuquí permitirá comprender la riqueza cultural de la zona y desarrollar estrategias para su preservación y promoción turística sostenible.

Desde esta perspectiva, en la investigación de Sivisapa (2023) se obtuvo que la medicina ancestral se ha convertido en un productos turístico que cumple con las necesidades del turista, puesto que despierta interés y curiosidad e identificar las propiedades nutritivas de las plantas medicinales, de hecho, en su estudio concluye que la conservación de estas prácticas aporta en la medicina de forma tradicional; es por esta razón, que en las comunidades rurales se practican estos tratamientos como una práctica de sanación o curación de varias enfermedades o molestias e

incluso lesiones en donde se realizan estas acciones de forma tradicional con el conocimiento de la población.

La elaboración del manual instructivo basado en la medicina ancestral del pueblo afrodescendiente de la parroquia de Ambuquí, es implementar y difundir las prácticas y los saberes ancestrales para que se permita beneficiar el desarrollo turístico en el área de estudio. Al identificarse y analizarse los saberes ancestrales de la medicina del pueblo afrodescendiente, se pueden desarrollar estrategias efectivas que promuevan el crecimiento del turismo en la parroquia, beneficiando tanto a los visitantes como a la comunidad local.

V. CONCLUSIONES Y RECOMENDACIONES

5.1. CONCLUSIONES

- Es necesario fortalecer la valoración de los saberes ancestrales, entre los residentes y entre los visitantes, para que se pueda avivar el sentido de pertenencia y orgullo por la cultura afrodescendiente, que puede motivar a la comunidad a participar activamente en la promoción y conservación de su patrimonio. Se ha demostrado que estas prácticas ancestrales, son efectivas para recuperar y valorar su cultura y aprender de estas iniciativas que puede ser clave para revitalizar el patrimonio de la parroquia y potenciar su atractivo turístico.
- La medicina ancestral de la parroquia Ambuquí se han convertido en un producto turístico que puede satisfacer las necesidades y expectativas de la demanda, por esta razón, el uso de plantas medicinales puede ser un mecanismo que permita potencializar el turismo en esta parroquia. Por lo tanto, al aplicar los instrumentos se pudo obtener que la parroquia tiene un potencial turístico de un rango de II a III de acuerdo con las fichas de jerarquización de atractivos turísticos, para esto se toma en cuenta que el puntaje máximo es 100 sobre un nivel de jerarquía que va en una escala de I a IV. Es decir, que la parroquia tiene potencial turístico.
- Se documentaron las técnicas y métodos de la medicina ancestral que son practicados por los pueblos afrodescendientes en la parroquia de Ambuquí, esto a base de un manual instructivo que permita conocer el uso y los beneficios de la medicina ancestral, siendo una alternativa de la ciencia, esto permita fortalecer el turismo puesto que la demanda turística requiere conocer su uso y las prácticas ancestrales que son utilizadas en los pueblos y comunidades, convirtiéndose en un producto turístico que satisfaga las necesidades de los turistas.

5.2. RECOMENDACIONES

- Es importante desarrollar estrategias de promoción y publicidad turística en medios digitales, con el objetivo de informar, resguardar y conservar el valor de la medicina ancestral del pueblo afrodescendiente y fomentar programas que permitan a los visitantes participar en acciones de proteger la medicina ancestral. Esto no solo enriquecerá la experiencia del turista, sino que también beneficiará a la comunidad local.
- Implementar un Plan Integral de Gestión Cultural que permita a la parroquia de Ambuquí aprovechar al máximo su potencial turístico, generar beneficios económicos para las comunidades, fortalecer la identidad cultural y contribuir al desarrollo sostenible de la región. Se requiere del compromiso y la colaboración de todos los representantes involucrados, tanto del sector público como privado y de la comunidad, para lograr el éxito de este plan.
- Es necesario que las autoridades de la parroquia Ambuquí y de turismo tomen como referencia los documentos que se encuentran en el manual de esa investigación, además de aplicar mecanismos y aun asignación presupuestaria que le permita al pueblo afrodescendiente preservar el uso de la medicina ancestral para atraer mayor cantidad de turistas; para ello, es necesario formular políticas públicas encaminadas en garantizar la sostenibilidad de la medicina ancestral.

VI. REFERENCIAS BIBLIOGRÁFICAS


- Anchundia Delgado, F. J., Bonilla Díaz, L. A., Chamorro Benavides, L. E., Castro Zambrano, J. L., Duran González, J. P., Falcones Centeno, M. R., Larco Villalva, E. A., Mera Holguín, C. G., Moyano Vega, C. I., & Quinde Herrera, M. P. (2019). Plantas Medicinales y Fitomedicamentos. *Un Paseo de lo Tradicional a lo Científico*, 136. *Un Paseo de lo Tradicional a lo Científico*: <http://dx.doi.org/10.26820/plantas-medicinales-y-fitomedicamentos>
- Camara, Charles J., & Morcate Labrada, F. A. (2022). Metodología para la identificación, clasificación y evaluación de los recursos territoriales turísticos del centro de la ciudad de Fort-de-France. *Arquitectura y Urbanismo*, 35 (1), 48-67. http://scielo.sld.cu/scielo.php?script=sci_arttext&pid=S1815-58982014000100005&lng=es&tlng=es.
- Cartuche, D. (2024). *La medicina ancestral como potencial turístico del área de influencia del Centro Binacional de Formación Técnica Zapotepamba, de la Universidad Nacional de Loja*. [Tesis de pregrado, Universidad Nacional de Loja].Loja-Ecuador. <https://dspace.unl.edu.ec/jspui/bitstream/123456789/29951/1/Melissa%20Isabela%20Gallegos%20Tandazo.pdf>
- Casanova Imbaquingo, L. E., Guerrero Cabezas, T. E., & Benítez Pereira, J. P. (2022). Evaluación de las potencialidades turísticas de la parroquia rural Seis de Julio de Cuellaje. *Siembra*, 9(1), <https://doi.org/10.29166/siembra.v9i1.3420>
- García Romero, A., Gutiérrez López, D. M., García Sánchez, L. A., Méndez Méndez, A., & Santos Olmo, M. A. (2021). Valoración del potencial turístico del paisaje en el municipio Isidro Fabela, México. *Cuadernos De Desarrollo Rural*, 18. <https://doi.org/10.11144/Javeriana.cdr18.vptp>
- Guijarro, P. & Calvopiña, D. (2021). Conocimiento ancestral medicinal y turismo de salud en el cantón Colta, provincia de Chimborazo. *ReHuSo*, 6(3)14-28. DOI:10.5281/zenodo.551270
- Herrera Cárdenas, P. L. & López Rodríguez, M. (2021). Turismo: la gestión de la calidad y sus costes. *Cofin La Habana*, 15 (2), http://scielo.sld.cu/scielo.php?script=sci_arttext&pid=S2073-60612021000200009&lng=es&tlng=es.
- Martínez Asprilla, H. E. (2021). Medicina ancestral y su aporte al bienestar rural de afrocampesinos en Rio Quito, Colombia: bases para una propuesta de etnodesarrollo agroecológico sostenibles (peas). *Ciencia Latina Revista Científica Multidisciplinar*, 5(5), 9289-9328. https://doi.org/10.37811/cl_rcm.v5i5.988

- Ministerio de turismo. (2018). *Manual de atractivos turísticos*.
https://servicios.turismo.gob.ec/wp-content/uploads/2023/04/Manual-de-Atractivos-Turisticos_compressed.pdf
- Muñoz, S. (2022). *La medicina tradicional como motivación de viaje en la parroquia Quisapincha*: [Tesis de pregrado, Universidad Técnica de Ambato.
<https://repositorio.uta.edu.ec/bitstream/123456789/35093/1/MU%c3%91OZ%20SOFIA%20TEISIS%20FINAL.pdf>
- Navarro Ruiz , S., Vera Rebollo , J. F., Ortuño Padilla, A., Celdrán Bernabéu, M. A., & Mazón, J. N. (2021). *Estrategia de Desarrollo Turístico de Torre Vieja*.
https://rua.ua.es/dspace/bitstream/10045/139787/1/ResumenEjecutivo_ESTRAATEGIA-TURISMO-Torre Vieja.pdf
- Organización Mundial del Turismo (2019). *Tourism Definitions*. ONWTO. 55.
<https://www.e-unwto.org/doi/pdf/10.18111/9789284420858>
- Pérez , M., García Arias, A. I., López Iglesias, E., Valdes Pacos, B., & Vázquez González, I. (2021). *Repositorio Universidad de Santiago de Compostela*. El turismo enológico en la riberio, situación y perspectivas :
<https://repositorio.upct.es/server/api/core/bitstreams/ef197332-c0fe-4131-9270-1cd0908f2806/content>
- Piña Ferrer, L. S. (2023). El enfoque cualitativo: Una alternativa compleja dentro del mundo de la investigación. *Revista Interdisciplinaria Arbitrada Koinonía*, 8 (15), 1-3. <https://doi.org/10.35381/rkv8i15.2440>
- Proaño Dueñas, J. L., Aldás Morales, G. E., Beltrán Guachón, G. E., Paredes Guerrero, P. A., Guevara Flores, A. D. & Ortiz Rivadeneira, J. I. (2024). Conocimientos y aplicaciones de medicina tradicional por parte del personal de salud: Artículo Original. *Ciencia Ecuador*, 6(25), 1-11.
<https://cienciaecuador.com.ec/index.php/ojs/article/view/213>
- Reza Segovia, A. V., Villarroel Noboa, J. M., Sánchez Mendoza, J. J., & Romero Gutiérrez, J. M. (2021). Potencial turístico de un destino: una mirada al desarrollo y evolución. Caso: Santo Domingo, Ecuador. *RICSH Revista Iberoamericana De Las Ciencias Sociales Y Humanísticas*, 10(19), 335 - 359.
<https://doi.org/10.23913/ricsh.v10i19.247>
- Rodríguez Rivas, M., Sánchez Freire, P., Méndez Triana, R., Marrero Toledo, R., Jaramillo Hernández, L. & Garcés Guerra, O. (2022). Plantas medicinales en la prevención y tratamiento del COVID-19. *Acta Médica del Centro*, 16 (3).
http://scielo.sld.cu/scielo.php?script=sci_arttext&pid=S2709-79272022000300417&lng=es&tlng=es.
- Romero Tapias, O. Y. Perilla Benítez, J. C., Cedeño Tapia, S. J., Tapiero Rojas, J. D., & Tamayo Ortiz, J. L. (2022). Ancestral traditional medicine in the Ecuadorian health system. *Sapienza: International Journal of Interdisciplinary Studies*, 3(8), 272–286. <https://doi.org/10.51798/sijis.v3i8.587>
- Ruíz Santillán, M. P., & Mejía Coico, F. R. (2020). Plantas utilizadas en medicina tradicional para afecciones respiratorias virales. *Rebiol*, 40(1), 109-130.
<https://revistas.unitru.edu.pe/index.php/facccbiol/article/view/3001>

- Salas Medina, P. E. (2021). La universidad en el análisis de las instalaciones turísticas en el tramo de la cascada Kuri Pishku del sendero Mundug, Patate. *Revista Universidad y Sociedad*, 13 (1), 26-34. http://scielo.sld.cu/scielo.php?script=sci_arttext&pid=S2218-36202021000100026&lng=es&tlng=es
- Salinas Matamoros, G. F., Coronel Reyes, J. J., & Rivera Intriago, L. M. (2024). Clasificación de Plantas Medicinales en Tiempo Real Mediante la Utilización de Inteligencia Artificial en Huertos del Cantón Camilo Ponce Enríquez. *Ciencia Latina Revista Científica Multidisciplinar*, 8(4), 4162-4177. https://doi.org/10.37811/cl_rcm.v8i4.12640
- Tigselema Sánchez, I. E., & Solís Flores, R. F. (2023). Jerarquización y ponderación de los atractivos turísticos del cantón Caluma, provincia de Bolívar, Ecuador. *Tesla Revista Científica*, 3(2), e213. <https://doi.org/10.55204/trc.v3i2.e213>
- Tubay Zambrano, F. & Arteaga, M. T. (2024). Los saberes en medicina intercultural de la Unión Campesina del Azuay (Ecuador): construcción territorial y colectiva de aprendizajes transformadores. *Del Sur*, 16 (1). <https://doi.org/10.21142/ds-1601-2024-0004>
- Valle Díaz, F. R. (2020). Potencial de los recursos turísticos como oportunidad de recuperación económica en la región Apurímac, Perú, frente al Covid-19. *Ciencia Latina Revista Científica Multidisciplinar*, 4(2), 298-323. https://doi.org/10.37811/cl_rcm.v4i2.79
- Vásquez, J. (2023). *La infraestructura turística del cantón Espejo y su incidencia en la demanda de visitantes*. [Tesis de pregrado, Universidad Politécnica Estatal del Carchi], Tulcán-Ecuador. <https://repositorio.upec.edu.ec/server/api/core/bitstreams/94116df5-554d-49ae-959b-850617932656/content>
- Zambrano Andrade, N. R., & Palma Avellan, A. M. (2022). La infraestructura turística y su incidencia en la reactivación económica del cantón Manta. *Journal Business Science - ISSN: 2737-615X*, 3(1), 63-78. https://revistas.ulead.edu.ec/index.php/business_science/article/view/210
- Zapana Teves, E. F. (2022). *Repositorio de la Universidad César Vallejo*. Análisis de la actividad turística y su relación con la generación de empleo en el distrito de Ubina - Moquegua, durante el periodo de pandemia 2021: https://repositorio.ucv.edu.pe/bitstream/handle/20.500.12692/89378/Zapana_TEF-SD.pdf?sequence=1&isAllowed=y
- Zhigue Luna, R. & Sanmartín R. G. (2018). Potencial turístico para el desarrollo sostenible del sector avanzado, en el Cantón Santa Rosa. *Revista Universidad y Sociedad*, 10 (2), 217-220. http://scielo.sld.cu/scielo.php?script=sci_arttext&pid=S2218-36202018000200217&lng=es&tlng=es

VII. ANEXOS

Anexo 1. Acta de la sustentación de Predefensa del TIC.




UNIVERSIDAD POLITÉCNICA ESTATAL DEL CARCHI

FACULTAD DE INDUSTRIAS AGROPECUARIAS Y CIENCIAS AMBIENTALES

CARRERA DE TURISMO

ACTA

DE LA SUSTENTACIÓN ORAL DE LA PREDENSA DEL TRABAJO DE INTEGRACIÓN CURRICULAR



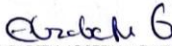
ESTUDIANTE: Chala Ramírez Kaory Kimberly		CÉDULA DE IDENTIDAD: 1004662019	
PERIODO ACADÉMICO: 2025A		DOCENTE TUTOR: MSC. JAIRO MAURICIO GUEVARA ROSERO	
PRESIDENTE TRIBUNAL: MSC. ELIZABETH JOSEFINA GUEVARA GUEVARA		DOCENTE: MSC. JAIME ALEJANDRO ITURRALDE VALLEJOS	
TEMA DEL TIC: "Potencial turístico de la medicina ancestral del pueblo afrodescendiente de la parroquia de Ambuquí"			

No.	CATEGORÍA	Evaluación cuantitativa	OBSERVACIONES Y RECOMENDACIONES
1	PROBLEMA - OBJETIVOS	9.33	
2	FUNDAMENTACIÓN TEÓRICA	9.33	
3	METODOLOGÍA	9.00	
4	RESULTADOS	8.00	Especificar el número de fichas del INPC aplicadas ; Revisar los puntajes de la ficha de inventario; Explicar el proceso de obtención de resultados de la ficha; Relacionar los resultados con el turismo; Analizar la posibilidad de publicar el manual.
5	DISCUSIÓN	8.00	Exponer de acuerdo a la discusión que ha obtenido en el documento.
6	CONCLUSIONES Y RECOMENDACIONES	9.00	
7	DEFENSA, ARGUMENTACIÓN Y VOCABULARIO PROFESIONAL	7.00	Mejorar la exposición, mantener una mayor conexión con el tribunal, evitar la lectura de diapositivas, mejorar el lenguaje técnico.
8	FORMATO, ORGANIZACIÓN Y CALIDAD DE LA INFORMACIÓN	9.33	


Obteniendo una nota de: **8,77** Por lo tanto, **APRUEBA** ; debiendo el o los investigadores acatar el siguiente artículo:

Art. 36.- De los estudiantes que aprueban el informe final del TIC con observaciones.- Los estudiantes tendrán el plazo de 10 días para proceder a corregir su informe final del TIC de conformidad a las observaciones y recomendaciones realizadas por los miembros del Tribunal de sustentación de la pre-defensa.


Para constancia del presente, firman en la ciudad de Tulcán el **viernes, 21 de febrero de 2025**



MSC. ELIZABETH JOSEFINA GUEVARA GUEVARA
PRESIDENTE TRIBUNAL



MSC. JAIRO MAURICIO GUEVARA ROSERO
DOCENTE TUTOR



MSC. JAIME ALEJANDRO ITURRALDE VALLEJOS
DOCENTE

Figura 2. Acta de la sustentación de Predefensa del TIC.

Anexo 2. Certificado del abstract por parte del centro de idiomas.



UNIVERSIDAD POLITÉCNICA ESTATAL DEL CARCHI FOREIGN AND
NATIVE LANGUAGES CENTER

ABSTRACT- EVALUATION SHEET				
NAME: Chalá Ramírez Kaory Kimberly				
DATE: Miércoles, 5 de marzo de 2025				
Topic: "Potencial turístico de la medicina ancestral del pueblo afrodescendiente de la parroquia de Ambuquí"				
MARKS AWARDED		QUANTITATIVE AND QUALITATIVE		
VOCABULARY AND WORD USE	Use new learnt vocabulary and precise words related to the topic	Use a little new vocabulary and some appropriate words related to the topic	Use basic vocabulary and simplistic words related to the topic	Limited vocabulary and inadequate words related to the topic
	EXCELLENT: 2 <input checked="" type="checkbox"/>	GOOD: 1,5 <input type="checkbox"/>	AVERAGE: 1 <input type="checkbox"/>	LIMITED: 0,5 <input type="checkbox"/>
WRITING COHESION	Clear and logical progression of ideas and supporting paragraphs.	Adequate progression of ideas and supporting paragraphs.	Some progression of ideas and supporting paragraphs.	Inadequate ideas and supporting paragraphs.
	EXCELLENT: 2 <input checked="" type="checkbox"/>	GOOD: 1,5 <input type="checkbox"/>	AVERAGE: 1 <input type="checkbox"/>	LIMITED: 0,5 <input type="checkbox"/>
ARGUMENT	The message has been communicated very well and identify the type of text	The message has been communicated appropriately and identify the type of text	Some of the message has been communicated and the type of text is little confusing	The message hasn't been communicated and the type of text is inadequate
	EXCELLENT: 2 <input checked="" type="checkbox"/>	GOOD: 1,5 <input type="checkbox"/>	AVERAGE: 1 <input type="checkbox"/>	LIMITED: 0,5 <input type="checkbox"/>
CREATIVITY	Outstanding flow of ideas and events	Good flow of ideas and events	Average flow of ideas and events	Poor flow of ideas and events
	EXCELLENT: 2 <input type="checkbox"/>	GOOD: 1,5 <input checked="" type="checkbox"/>	AVERAGE: 1 <input type="checkbox"/>	LIMITED: 0,5 <input type="checkbox"/>
SCIENTIFIC SUSTAINABILITY	Reasonable, specific and supportable opinion or thesis statement	Minor errors when supporting the thesis statement	Some errors when supporting the thesis statement	Lots of errors when supporting the thesis statement
	EXCELLENT: 2 <input checked="" type="checkbox"/>	GOOD: 1,5 <input type="checkbox"/>	AVERAGE: 1 <input type="checkbox"/>	LIMITED: 0,5 <input type="checkbox"/>
TOTAL/AVERAGE	9 - 10: EXCELLENT 7 - 8,9: GOOD 5 - 6,9: AVERAGE 0 - 4,9: LIMITED	TOTAL 9		

Figura 3. Certificado del abstract por parte del centro de idiomas.



**UNIVERSIDAD POLITÉCNICA ESTATAL DEL
CARCHI- FOREIGN AND NATIVE LANGUAGES
CENTER**

**Informe sobre el Abstract de Artículo Científico o
Investigación.**

Autor: Chalá Ramírez Kaory Kimberly

Fecha de recepción del abstract: Miércoles, 5 de marzo de 2025

Fecha de entrega del informe: Viernes, 7 de marzo de 2025

El presente informe validará la traducción del idioma español al inglés si alcanza un porcentaje de: 9 – 10 Excelente.

Si la traducción no está dentro de los parámetros de 9 – 10, el autor deberá realizar las observaciones presentadas en el ABSTRACT, para su posterior presentación y aprobación.

Observaciones:

Después de realizar la revisión del presente abstract, éste presenta una apropiada traducción sobre el tema planteado en el idioma Inglés. Según la rúbrica de evaluación de la traducción en Inglés, ésta alcanza un valor de 9; por lo cual se valida dicho trabajo.

Atentamente



Firmado electrónicamente por:
MARTEA ARACELLY
VIVEROS ALMEIDA

MA. Martha Viveros
Docente responsable del
CIDEN

Figura 4. Certificado del abstract por parte del centro de idiomas.

Breve reseña

La medina ancestral de los afroecuatorianos se ha convertido como una alternativa que adopta un costo bajo, esto se ha mantenido mediante la evolución del país, llevando a cabo un legado cultura que permita reconocer sobre los conocimientos de los ancestros, esto ha sido transmitido sobre las diferentes generaciones, siendo de manera oral su principal transmisión; de hecho, se ha considerado como una cultural inmensa sobre la etnoeducación sobre las prácticas afro, en donde se incluyen

Todas las manifestaciones, memorias o representación sobre las comunidades, de hecho, por la recuperación de la memora que trae consigo una importancia en las comunidades y familias de transcendencia afro, puesto que sus ancestros se han acentuado por un amplio territorio en donde las plantas ancestrales han sido consideradas como parte de su legado y una forma de la farmacia natural, esto mediante la experimentación y aplicación que traen consigo un significado curativo.

4. DESCRIPCIÓN

La utilización de las plantas ancestrales data sobre la antigüedad en los pueblos, especialmente en los afrodescendientes que han utilizado y aplicado varias sustancias que son el resultados de su aplicación y conocimiento, esto se obtiene de las plantas que son medicinales con el propósito de curar varias dolencias o enfermedades de carácter natural, por esta razón, se han considerado como el uso para enfermedades o remedios, su transmisión puede ser de carácter oral en las diferentes generaciones, por esta razón, su uso se ha considerado según el conocimiento en el tratamiento de varias enfermedades, por esta razón el pueblo afrodescendiente ha experimentado varios conocimiento de su aplicación y la curación de enfermedades que se realiza por medio de sus conocimientos como infusiones, aceites y empastados

Procedimiento

Ingredientes: Se utiliza la lengua de vaca, limón, hierba buena, y manzanilla
manzanilla, hierba buena, hojas de limón

En cada planta se utiliza infusiones con el propósito de curar las enfermedades o dolencias

Descripción de las plantas

Lengua de vaca: Es considerada como una planta que mantiene sus longitudes sobre los 0,30 hasta 1,50 metro, entre las principales características de estas plantas son pivotante, gruesa, tallo de grosos, su color verdoso y se la puede encontrar especialmente en los climas secos

Manzanilla: Con respecto a la manzanilla se ha considerado como una plana de carácter herbácea que puede oscilar su altura hasta los 60 centímetros se caracteriza por sus hojas de color verde, además se encuentran divididas sobre lacinias finas, con respecto a sus flores son de color amarillo y blanco, de hecho, se encuentran en climas cálidos y son puntuales para la dolencia de estómago, considerándose en un remedio natural

Hierba buena: Esta planta es considerada como curativa que oscila en un promedio de 30 centímetros, sus hojas son ovaladas que mantiene un tono verde y sus bordes suelen ser dentados que mantiene una textura rugosa, además sus flores son pequeñas

Hojas de limón: Mientras tanto, el limón es considerado como un arbusto o árbol pequeños que no sobrepasa los 4 metros en su altura; mientras tato, sus ramas son delgadas y mantiene unas hojas pequeñas de forma redonda y pálidas, sus frutos es el limón y se lo puede encontrar en climas cálidos secos.

Fecha o período		Detalle de la periodicidad
	Anual	Esta práctica se la realiza ocasionalmente en donde las personas llegan a curar sus enfermedades como alternativa a la medicina científica,
	Continua	
X	Ocasional	
	Otro	
Alcance		Detalle del alcance

X	Local	Su práctica es en Ambuquí			
	Provincial				
	Regional				
	Nacional				
	Internacional				
Elementos		Tipo	Procedencia	Forma de adquisición	
1	Lengua de vaca	Vegetal	Chota	Producción propia	
2	Manzanilla	Vegetal	Chota	Producción propia	
3	Hierba buena	Vegetal	Chota	Producción propia	
4	Hojas de limón	Vegetal	Chota	Producción propia	
Herramientas		Tipo	Procedencia	Forma de adquisición	
H1	N/A	N/A	N/A	N/A	
5. PORTADORES / SOPORTES					
Tipo	Nombre	Edad /Tiempo de actividad	Oficio, función o actividad	Dirección	Localidad
Individuos	Angelita Calderón Chalá	60 años	Curandera	Comunidad el Chota	El Chota
Colectividades					
Colectividades					
Instituciones					
Procedencia del saber		Detalle de la procedencia			
X	Padres-hijos	Esta práctica es transmitida de padres a hijos			
	Maestro-aprendiz				
	Centro de capacitación				
	Otro				

Transmisión del saber		Detalle de la transmisión			
X	Padres-hijos	Este saber ancestral se trasmite de generación, conservando los secretos, celosamente guardados.			
	Maestro-aprendiz				
	Centro de capacitación				
	Otro				
6. VALORACIÓN					
Importancia					
Estas plantas son de suma importancia para las comunidades, esto por su conocimiento y aporte nutricional para curar enfermedades de manera tradicional					
Sensibilidad sobre el cambio					
	Alta	Existe un alto riesgo de desaparecer por la existencia de antibióticos que puede curar estas enfermedades y por la escasa cultivación de estas plantas.			
X	Media				
	Baja				
7. INTERLOCUTORES					
Apellidos y nombres	Dirección	Teléfono	Sexo	Edad	
Angelita Calderón Chala	El Chota		Femenino	72 años	
8. ELEMENTOS RELACIONADOS					
Código / Nombre	Ámbito	Subámbito	Detalle del Subámbito		
9. ANEXOS					
Textos	Fotografías	Videos	Audio		
10. OBSERVACIONES					
11. DATOS DE CONTROL					
Entidad Investigadora: Universidad Politécnica Estatal del Carchi					
Inventariado por:		Fecha de inventario: 17/09/2024			
Revisado por:		Fecha revisión:			

Figura 5. Fichas de inventario.

Ficha de inventario

CÓDIGO

IM-06-06-16-004-24-0002

1. DATOS DE LOCALIZACIÓN

Provincia: Imbabura

Cantón: Ibarra

Cantón/Parroquia: Ambuquí

Urbana

Rural

Localidad: Comunidad el Chota

Coordenadas WGS84Z17S-UTM: X (Este) 832975.619 Y (Norte) 47309.081 Z (Altitud) 1560 m.s.n.m.

2. FOTOGRAFÍA



Descripción: Se puede observar el muelle, chilca, hoja blanca, cogollo de guineo y plantas que sirven para curar el mal aire o también espanto

Código fotográfico:

3. DATOS

Denominación	Otra (s) denominación (es)
Curaciones para el mal aire	1 Mal aire
	2
Grupo social	Lengua (s)
Afrodescendiente	1 Español
	2
Subámbito	Detalle del subámbito
Medicina tradicional	

Breve reseña

La salud física en la cultura afrodescendiente ha sido de suma importancia, especialmente en la salud espiritual y física, sin embargo, los escasos recursos económicos para su ejecución sobre el diagnóstico médico se han tenido que recurrir a los métodos y efectos de la medicina tradición que existen en los diferentes territorios; considerándose como una forma ancestral que es aplicada con el propósito de identificar los malos aires, dolores de cabeza intensos, mareos, mal de ojo o espanto, puesto que mediante esta limpia las yerbas amargas permiten devolver la energía al cuerpo.

4. DESCRIPCIÓN

El mal aire se ha considerado como un mal en donde las personas transitan por algún lugar con escasa presencia de peatones que son considerados como un lugar pesado, especialmente por la presencia de matorrales en donde existe una maldad o algún contacto con espíritu, es decir, son lugares solitarios y malos, puede ser ríos o presencias malignas.

Entre los principales síntomas de esta afección se encuentran sin ninguna causa aparente, en donde la persona se siente mal con dolor de alguna parte el cuerpo, pulsadas, generalmente se siente con una debilidad del cuerpo y la cabeza, la presencia de escalofríos, color pálido e incluso diarrea.

Este mal requiere de expertos de la comunidad que gracias a sus conocimientos se puede tratar estas dolencias para su curación, esto por medio de limpias con plantas medicinales que mantienen un procedimiento terapéutico, siendo empleados por las plantas orientas de las localidades.

Procedimiento

Ingredientes: Entre los principales ingredientes se encuentran la chilca, cogollo de guineos, hoja blanca. Para su ejecución es necesario amarrar de manera sencilla y en forma de escobilla las plantas que son amargas, en donde se realiza una purificación de las plantas, cuando la escobilla se encuentra purificada para poder limpiar a las personas se suele sobar una cruz por todos el cuerpo de la persona afectada, y mediante oraciones en la mente, se rechaza las malas energías que se encuentran en el cuerpo, una vez que se termina la limpia se suele agradecer a los ancestros por su ayuda, la escobilla de ramas se las desecha o se las quema para que la energía no pueda caer en otra persona.

Descripción de las plantas

Hoja blanca: Es considerada una hoja plana su color es verde sobre la parte frontal, mientras tanto, en la parte posterior se encuentra cubierta de cera blanca y se la puede localizar en los climas secos.

Muelle: Son denominados aquellos arboles que son pequeños, oscilan sobre los 6 a 8 centímetros, con respecto al tronco mantiene un diámetro de hasta los 30 centímetros, en donde se puede evidenciar que sus ramas están colgadas de por si; su corteza es café y áspera.

Chilca: Es considerada como un arbusto que mantiene una altura máxima de 4 metros mientras que el diámetro de su copa oscila sobre los 3 metros, sus hojas son simples alternas, que mantiene flores en donde se ha identificado un color blanquecino en la parte superior y se puede encontrar a los bordes de la carretera sobre los climas secos.

Hoja de granadilla: Ahora bien, hojas de la granadilla mantiene una forma de corazón, su color es verde intenso, con respecto a su tamaño oscila sobre los 10 a 25 centímetros, mientras que su ancho suele ser de los 10 a 15 centímetros, por su parte, las hojas permiten combatir la glucosa.

Cogollo de guineo: Finalmente el cogollo del guineo es también conocido como la penca, considerándose como aquella hoja carnosa que se encuentra establecida en la planta del guineo, sus hojas se caracterizan por ser grandes que mantienen una forma espiral o caracol, miden sobre los 2 a 4 metros de longitud, es utilizada también sobre la curación de cuerpo.

Fecha o período	Detalle de la periodicidad	
	Anual	La persona practica estas curaciones ocasionalmente para curar las diferentes enfermedades de mal aire, mal de ojo, entre otras.
	Continua	
X	Ocasional	
	Otro	

Alcance		Detalle del alcance			
X	Local	Su práctica en la localidad de Ambuquí			
	Provincial				
	Regional				
	Nacional				
	Internacional				
Elementos		Tipo	Procedencia		Forma de adquisición
E1	Hiervas amargas	Vegetal	Comunidad el Chota		Producción propia
Herramientas		Tipo	Procedencia		Forma de adquisición
H1	N/A	N/A	N/A		N/A
5. PORTADORES / SOPORTES					
Tipo	Nombre	Edad /Tiempo de actividad	Ocupación, función o actividad	Dirección	Localidad
Individuos	Piedad Mosquera	60 años	Curandera	Comunidad el Chota	El Chota
Colectividades					
Colectividades					
Instituciones					
Procedencia del saber		Descripción de la procedencia			
X	Padres a los hijos	Su transmisión se la establece de los padres o abuelos a sus hijos			
	Maestro-alumnos				
	Centro de capacitación				
	Otro				

Transmisión del saber		Descripción de la transmisión			
<input checked="" type="checkbox"/>	Padres-hijos	Este saber ancestral se trasmite de generación, conservando los secretos, celosamente guardados.			
	Maestro-aprendiz				
	Centro de capacitación				
	Otro				
6. VALORACIÓN					
Importancia para la comunidad					
Es importante alejar las malas energías para la salud espiritual de la población.					
Sensibilidad al cambio					
	Alta	Estas actividades siguen vigentes, especialmente en los niños y personas débiles que son susceptibles.			
<input checked="" type="checkbox"/>	Media				
	Baja				
7. INTERLOCUTORES					
Apellidos y nombres		Dirección	Teléfono	Sexo	Edad
Piedad Mosquera		El Chota		Femenino	85 años
8. ELEMENTOS RELACIONADOS					
Código / Nombre		Ámbito	Subámbito	Detalle del subámbito	
9. ANEXOS					
Textos		Fotografías	Videos	Audio	
10. OBSERVACIONES					
11. DATOS DE CONTROL					
Entidad Investigadora:					
Inventariado por:			Fecha de inventario: 17/09/2024		
Revisado por:			Fecha revisión:		
Aprobado por:			Fecha aprobación:		
Registro fotográfico:					

Figura 6. Fichas de inventario.

Ficha de inventario

CÓDIGO

IM-06-06-16-004-24-000003

1. DATOS DE LOCALIZACIÓN

Provincia: Imbabura

Cantón: Ibarra

Cantón/Parroquia: Ambuqui

Urbana

Rural

Localidad: Comunidad el Chota

Coordenadas WGS84Z17S-UTM: X (Este) 832975.619 Y (Norte) 47309.081 Z (Altitud) 1560 m.s.n.m.

2. FOTOGRAFÍA REFERENCIAL

Descripción de la fotografía: Ojeado

Código fotográfico:

3. DATOS DE IDENTIFICACIÓN

Denominación	Otra (s) denominación (es)	
Limpias con semillas	D1	Despojo de energías negativas
	D2	
Grupo social	Lengua (s)	
Afrodescendiente	L1	Español
	L2	
Subámbito	Detalle del subámbito	
Medicina tradicional		

Breve reseña

Cabe considerar que las miradas fuertes son consideradas como las causas sobre la envidia de terceras personas, especialmente sobre la influencia de los individuos que mantiene un estado físico y espiritual, entre los principales síntomas se puede identificar el vómito, salpullidos intranquilidad, esto afecto a los infantes y rara vez en los adultos; también se ha identificado que estas plantas pueden alivia incluso el mal del ojo

4. DESCRIPCIÓN



Cabe considerar que entre sus principales males son ocasionadas por la envidia y la mirada, considerada como los factores asociados sobre el entorno, especialmente por aquellas personas que se destacan por una fuerte mirada, caliente o fija que puede ser penetrante; esto con el propósito de dañar sea de forma voluntaria e involuntaria, por lo tanto, desde la antigüedad este daño ha sido reconocido por las personas afrodescendientes, caracterizándose por ser una mirada fuerte.

Procedimiento

Ingredientes: Entre los principales ingredientes se puede identificar la pepa de sambo, morocho, maíz ajo y cebada blanca

Para ello, es necesario masticar estos granos juntos además de soplar por el cuerpo y realizar varias oraciones en la mente, esto con el propósito de alejar las malas energías, cabe considerar que las curaciones cuando una persona ojeada pueden realizar hasta los 3 diarias en donde cada día es necesario realizar dos curaciones a las 6 de la mañana y 6 de la tarde

Descripción de las plantas

Ajo: Su raíz es de carácter bulboso que se encuentra integrado entre 8 a 10 bulbos, la base de la cabeza surge sobre las raíces verdaderas que permiten la alimentación de sus plantas que son alagadas.

Maíz blanco: En relación al maíz blanco es considerada una planta que alta que puede incluso alcanzar los 4 metros sobre su altura; además cuenta con un tallo sin ninguna ramificación, su aspecto es de caña en donde sus hojas son consideradas alargadas y anchas, su cultivo óptimo oscila entre los 20 hasta los 30°C

Morocho: Ahora bien, la planta del morocho es considerada como una variedad en el maíz, y su color es blanco y duro, su desarrollo se lo realiza mediante las raíces duras, especialmente en las zonas altas.

Sambo: Es considerada como una planta robusta de carácter trepador, su cultivo suele ser anual y se encuentra cubierto por pelillos ligeros y cortos, además de ser rígidos.

Zapallo: Se caracteriza por la presencia de hojas que son grandes, además de senos obtusos, en donde se puede identificar manchas de color blanco, de hecho, su pedúnculo es redondeado que mantiene una textura sólida y la pulpa es seca

Cebada blanca: Es considerada como una planta que mantiene espiguillas que son unidades, además se encuentran dispuestas sobre otras y se caracterizan por ser alargadas.

Fecha o periodo		Detalle de la periodicidad			
	Anual	Las personas llegan ocasionalmente para tratar estas enfermedades			
	Continua				
X	Ocasional				
	Otro				
Alcance		Detalle del alcance			
X	Local	Se las realiza de forma local en cada territorio			
	Provincial				
	Regional				
	Nacional				
	Internacional				
Elementos		Tipo	Procedencia	Forma de adquisición	
E1	Granos secos	Otro	Comunidad el Chota	Compra	
Herramientas		Tipo	Procedencia	Forma de adquisición	
H1	N/A	N/A	N/A	N/A	
5. PORTADORES / SOPORTES					
Tipo	Nombre	Edad /Tiempo de actividad	Oficio, función o actividad	Dirección	Localidad
Individuos	María Orfelia Calderón	60 años	Curandera	Comunidad el Chota	El Chota
Colectividades					
Colectividades					
Instituciones					
Procedencia del saber		Detalle de la procedencia			
X	Padres-hijos	Su procedencia suele ser de los abuelos o padres a los hijos			
	Maestro-aprendiz				
	Centro de capacitación				
	Otro				

Transmisión del saber		Detalle de la transmisión			
<input checked="" type="checkbox"/>	Padres a hijos	Su transmisión es de padres a hijos manteniendo secretos			
<input type="checkbox"/>	Maestro				
<input type="checkbox"/>	Centro de capacitación				
<input type="checkbox"/>	Otro				
6. VALORACIÓN					
Importancia					
Los granos secos son los principales cultivos en esta zona y sus beneficios son conocidos.					
Sensibilidad al cambio					
<input type="checkbox"/>	Alta	Su sensibilidad al cambio es media por la escasa aplicación			
<input checked="" type="checkbox"/>	Media				
<input type="checkbox"/>	Baja				
7. INTERLOCUTORES					
Apellidos y nombres		Dirección	Teléfono	Sexo	Edad
María Orfelía Calderón		El Chota		Femenino	82 años
8. ELEMENTOS RELACIONADOS					
Código / Nombre		Ámbito	Subámbito	Detalle del subámbito	
9. ANEXOS					
Textos		Fotografías	Videos	Audio	
10. OBSERVACIONES					
11. DATOS DE CONTROL					
Entidad Investigadora: Universidad Politécnica Estatal del Carchi					
Inventariado por:			Fecha de inventario: 17/09/2024		
Revisado por:			Fecha revisión:		
Aprobado por:			Fecha aprobación:		
Registro fotográfico:					

Figura 7. Fichas de inventario.

Ficha de inventario

CÓDIGO

IM-06-06-16-004-24-0004

1. DATOS

Provincia: Imbabura Cantón: Ibarra

Cantón/parroquia: Ambuquí Urbana Rural

Localidad: Comunidad el Chota

Coordenadas WGS84Z17S-UTM: X (Este) 832975.619 Y (Norte) 47309.081 Z (Altitud) 1560 m.s.n.m.

2. FOTOGRAFÍA



Descripción de la fotografía: llantén, taraxaco y la verbena permite combatir el mal estar de los riñones

Código fotográfico:

3. DATOS

Denominación	Otra (s) denominación (es)	
Dolencia a los riñones	D1	Dolor de espalda baja
	D2	
Grupo social	Lengua (s)	
Afrodescendiente	L1	Español
	L2	
Subámbito	Detalle del subámbito	
Medicina tradicional		

Breve reseña

La medicina ancestral ha sido de suma importancia, especialmente en la salud espiritual y física, sin embargo, los escasos recursos económicos para su ejecución sobre el diagnóstico médico se han tenido que recurrir a los métodos y efectos de la medicina tradición que existen en los diferentes territorios; considerándose como una forma ancestral que es aplicada con el propósito de identificar los malos aires, dolores de cabeza intensos, mareos, mal de ojo o espanto, puesto que mediante esta limpia las yerbas amargas permiten devolver la energía al cuerpo.

4. DESCRIPCIÓN

La utilización de las plantas medicinales data sus orígenes sobre la antigüedad en donde se han empleado varias plantas para curar las dolencias de las enfermedades y dolores, puesto que la utilización de las plantas ancestrales data sobre la antigüedad en los pueblos, especialmente en los afrodescendientes que han utilizado y aplicado varias sustancias que son el resultados de su aplicación y conocimiento, esto se obtiene de las plantas que son medicinales con el propósito de curar varias dolencias o enfermedades de carácter natural, por esta razón, se han considerado como el uso para enfermedades o remedios, su transmisión puede ser de carácter oral en las diferentes generaciones, por esta razón, su uso se ha considerado según el conocimiento en el tratamiento de varias enfermedades, esto se lo ha practicado de forma ancestral.

Procedimiento

Ingredientes: Taraxaco, llantén, verbena

Estas plantas son utilizadas mediante infusiones hasta 48 hojas, o hasta obtener los resultados en el cuerpo

Descripción de las plantas

Taraxaco: Es reconocida como una plata que cuenta con una alarga raíz, con respecto a su altura puede sobrepasar los 40 centímetros, mantiene hojas alternas mediante una nervura central, sus lóbulos se han considerado de manera triangular sobre los márgenes agudos y dentados.

Llantén: Es considerada como una planta que mantiene su medición sobre entre los 6 centímetros hasta los 40 centímetros, en relación a sus flores oscilan sobre los 20 centímetros en su largo y su tallo es grueso que mantiene hojas alentadas.

Verbena: Finalmente, esta planta es considerada una planta herbácea que puede tener una longitud de hasta los 100 centímetros; por su parte, sus hojas son de carácter rudo que mantiene unos lóbulos profundos.

Fecha o periodo		Detalle de la periodicidad
	Anual	Las personas ocasionalmente realizan estas prácticas en relación a su malestar
	Continua	
X	Ocasional	
	Otro	
Alcance		Detalle del alcance
X	Local	Su aplicación en Ambuquí.
	Regional	

	Nacional				
	Internacional				
	Universal				
Elementos		Tipo	Procedencia	Forma de adquisición	
1	Taraxaco	Vegetal	Chota	Propia	
2	Linaza	Vegetal	Chota	Propia	
3	Verbena	Vegetal	Chota	Propia	
4	Chupa caballo	Vegetal	Chota	Propia	
E5	Pelo de choclo	Vegetal	Comunidad el Chota	Propia	
Herramientas		Tipo	Procedencia	Forma de adquisición	
H1	N/A	N/A	N/A	N/A	
5. PORTADORES / SOPORTES					
Tipo	Nombre	Edad /Tiempo de actividad	Cargo, función o actividad	Dirección	Localidad
Individuos	Angelita Calderón Chalá	60 años	Curandera	Comunidad el Chota	El Chota
Colectividades					
Colectividades					
Instituciones					
Procedencia del saber		Detalle de la procedencia			
X	Padres-hijos	Esta práctica tradicional viene de la enseñanza de los padres a los hijos.			
	Maestro-aprendiz				
	Centro de capacitación				
	Otro				

Transmisión del saber	Detalle de la transmisión				
<input checked="" type="checkbox"/> Padres-hijos	Su transmisión se la realiza de padres a hijos, esto por el conocimiento de los progenitores de sus beneficiarios.				
<input type="checkbox"/> Maestro-aprendiz					
<input type="checkbox"/> Centro de capacitación					
<input type="checkbox"/> Otro					
6. VALORACIÓN					
Importancia en las comunidades					
La importancia de estas plantas radica en ser una medicina alternativa y propia de esta región, puesto que en casos de emergencia su utilización es eficiente.					
Sensibilidad al cambio					
<input type="checkbox"/> Alta	Con respecto a la sensibilidad suele ser muy sensible sobre el cambio, esto debido a la existencia de pastillas o productos químicos que son adquisitivos para aliviar estos síntomas				
<input checked="" type="checkbox"/> Media					
<input type="checkbox"/> Baja					
7. INTERLOCUTORES					
Nombres		Dirección	Teléfono	Sexo	Edad
Angelita Calderón Chalá		El Chota		Femenino	72 años
8. ELEMENTOS RELACIONADOS					
Código / Nombre		Ámbito	Subámbito	Detalle del subámbito	
9. ANEXOS					
Textos		Fotografías	Videos	Audio	
10. OBSERVACIONES					
11. DATOS DE CONTROL					
Entidad Investigadora: Universidad Politécnica Estatal del Carchi					
Inventariado por:			Fecha de inventario: 17/09/2024		
Revisado por:			Fecha revisión:		
Aprobado por:			Fecha aprobación:		
Registro fotográfico:					

Figura 8. Fichas de inventario.

FICHA DE INVENTARIO

CÓDIGO

IM-06-06-16-004-24-0005

1. DATOS DE LOCALIZACIÓN

Provincia: Imbabura Cantón: Ibarra

Cantón/Parroquia: Ambuquí Urbana Rural

Ubicación: Comunidad el Chota

Geográfica WGS84Z17S-UTM: X (Este) 832975.619 Y (Norte) 47309.081 Z (Altitud) 1560 m.s.n.m.

2. FOTOGRAFÍA



Descripción: Ungüento esta planta es muy utilizada sobre las lesiones de los esguinces con la presencia de hierba buena, menta y manzanilla

Código fotográfico:

3. DATOS DE IDENTIFICACIÓN

Denominación	Otra (s) denominación (es)	
Ungüento	D1	Pomada
	D2	
Grupo social	Lengua (s)	
Afrodescendiente	L1	Español
	L2	
Subámbito	Detalle del subámbito	
Medicina tradicional		

Breve reseña

Los ungüentos son utilizados comúnmente sobre los pueblos como una medicina ancestral, especialmente en los pueblos afrodescendientes que permite tratar varias fracturas o lesiones sobre el cuerpo, además de aliviar sus síntomas de dolor como la inflamación o incluso por la sequedad externa; esto a diferencia de las lociones o cremas que suelen combatir estas lesiones, mantiene una textura aceitosa y espesa para una mayor retención sobre la humedad sobre la piel.

4. DESCRIPCIÓN

Los ungüentos suelen integrarse como una base con un tono graso, aceitosa sobre las plantas medicinales, por lo tanto, actúan sobre elementos en la medicina de carácter ancestral en los pueblos afrodescendientes; de hecho, su preparación se la realiza para fines medicinales, además entre sus principales características se establece por su constitución sobre una brecha de mezcla mediante aceites, esto mediante una textura espesa, con la presencia de plantas medicinales con varias propiedades.

Para ello, se suele calentar la vaselina en donde se integran las plantas que son trituradas, también se lo puede extraer sobre el aceite de todas las plantas, posterior a ello, se aplica vaselina caliente hasta obtener una mezcla, esto con una duración de 3 horas.

Procedimiento

Conforme a su procedimiento se los suele utilizar como una pomada que es aplicada sobre la parte de cuerpo que suele ser afectada, esto se realiza mediante una aplicación suave y ligera con la ayuda de una venda, se suele terminar este proceso mediante la cubierta de papel periódico por al menos 4 días o hasta disminuir la inflamación, o también se pueden utilizar gazas pasando un día hasta que la persona pueda mover con facilidad la zona afectada.

Descripción de plantas:

Hierba buena: Es considerada una planta que oscila sobre los 30 centímetros, sus hojas presentan un tono ovalado y son de color verde oscuro, mantiene los bordes dentados y cuenta con una textura rugosa, cuenta con flores pequeñas y son de color rosa o blanca.

Manzanilla: Con respecto a la manzanilla se ha considerado como una planta de carácter herbácea que puede oscilar su altura hasta los 60 centímetros se caracteriza por sus hojas de color verde, además se encuentran divididas sobre lacinias finas, con respecto a sus flores son de color amarillo y blanco, de hecho, se encuentran en climas cálidos y son puntuales para la dolencia de estómago, considerándose en un remedio natural

Menta: es utilizada en la medicina tradicional, conocida por el aroma intenso. es una planta perenne que cuenta con un tallo fino y erecto, alcanzando los 60 cm de altura y se las encuentra en climas cálidos secos.

Periodo	Descripción
Cada año	La población llega en ocasiones en busca de curar sus patologías, especialmente en la agricultura.
Continua	
X Ocasional	
Eventual	
Alcance	Detalle del alcance

X	Local	Su práctica es local			
	Regional				
	Nacional				
	Internacional				
	Universal				
Elementos		Tipo	Procedencia	Adquisición	
1	Plantas medicinales	Vegetal	Comunidad el Chota	Propia	
2	Aceites de plantas	Vegetal	Comunidad el Chota	Propia	
Herramientas		Tipo	Procedencia	Adquisición	
1	N/A	N/A	N/A	N/A	
5. PORTADORES / SOPORTES					
Tipo	Nombre	Edad /Tiempo de actividad	Cargo, función o actividad	Dirección	Localidad
Individuos	María Orfelida Calderón	60 años	Curandera	Comunidad el Chota	El Chota
Colectividades					
Colectividades					
Instituciones					
Procedencia del saber		Detalle de la procedencia			
X	Padres-hijos	Esta práctica tradicional viene de la enseñanza de los padres a los hijos.			
	Maestro-aprendiz				
	Centro de capacitación				
	Otro				

Transmisión del saber	Detalle de la transmisión				
X	Padres-hijos	Su transición se lo realiza de los padres a hijos en donde mantiene varios secretos para su curación			
	Maestro-aprendiz				
	Centro de capacitación				
	Otro				
6. VALORACIÓN					
Importancia sobre las comunidades					
Su importancia radica en las curaciones para lesiones es esguinces, especialmente en deportistas que realizan con frecuencia algún tipo de actividad física, por esta razón, su importancia radica en cura de formar natural estas molestias.					
Sensibilidad al cambio					
X	Alta	Actualmente se encuentra en riesgo medio debido que la llegada de la tecnología y sobre todo la gran variedad de pomadas que existen, además por su escasa presencia por eventos climáticos de estas plantas			
	Media				
	Baja				
7. Participantes					
Nombres		Dirección	Contacto telefónico	Género	Edad
María Orfelía Calderón		El Chota		Femenino	82 años
8. ELEMENTOS RELACIONADOS					
Código / Nombre		Ámbito	Subámbito	Detalle del subámbito	
9. ANEXOS					
Textos		Fotografías	Videos	Audio	
10. OBSERVACIONES					
11. DATOS DE CONTROL					
Institución investigadora: Universidad Politécnica Estatal del Carchi					
Inventariado:			Fecha: 17/09/2024		

Figura 9. Fichas de inventario.

Anexo 4. Fichas de jerarquización

FICHA PARA EL LEVANTAMIENTO Y JERARQUIZACIÓN DE ATRACTIVOS TURÍSTICOS																				
Código del atractivo:	1	0	0	1	5	1	M	C	0	2	0	4	0	3	0	0	1			
	Provincia		Cantón		Parroquia		Categoría		Tipo		Subtipo		Jerarquía		Atractivo					
1. DATOS GENERALES																				
1.1 Nombre del Atractivo Turístico																				
Medicina ancestral afrodescendiente																				
1.2 Categoría				1.3 Tipo				1.4 Subtipo												
MANIFESTACIONES_CULTURALES				ACERVO_CULTURAL_Y_POPULAR				MEDICINA ANCESTRAL												
2. UBICACIÓN DEL ATRACTIVO																				
2.1 Provincia				2.2 Cantón				2.3 Parroquia												
IMBABURA				IBARRA				AMBUQUI												
2.4 Barrio, Sector o Comuna				2.5 Calle Principal				2.6 Número				2.7 Transversal								
35 km de Ibarra y 89 km de Tulcán				Panamericana Norte				N/A				N/A								
2.8 Latitud (grados decimales)				2.9 Longitud (grados decimales)				2.10 Altura (msnm)												
0,51457°				-78,1125°				1560 m.s.n.m.												
2.11 Información del administrador																				
a. Tipo de Administrador: texto				b. Nombre de la Institución: texto																
c. Nombre del Administrador: texto				d. Cargo que ocupa: texto																
e. Teléfono / Celular: (+593)				f. Correo Electrónico: texto																
Observaciones: texto																				
3. CARACTERÍSTICAS DEL ATRACTIVO																				
3.1 Características climatológicas <input checked="" type="checkbox"/>																				
a. Clima: Calido seco				b. Temperatura(°C): 24° C				c. Precipitación Pluviométrica (mm): 800 -1500												
3.2 Línea de producto al que pertenece el atractivo (U) <input type="checkbox"/>																				
a. Cultura <input checked="" type="checkbox"/>				b. Naturaleza <input type="checkbox"/>				c. Aventura <input type="checkbox"/>												
3.3 Escenario donde se localiza el atractivo turístico <input type="checkbox"/>																				
a. Prístino <input type="checkbox"/>				b. Primitivo <input type="checkbox"/>				c. Rústico Natural <input type="checkbox"/>				d. Rural <input checked="" type="checkbox"/>				e. Urbano <input type="checkbox"/>				
3.4 Ingreso al atractivo (U) <input type="checkbox"/>																				
a. Tipo de Ingreso		b. Horario de Atención				c. Atención														
		Ingreso	Salida	Todos los días		Fines de semana y feriados		Solo días hábiles			Otro		Especificar							
Libre <input checked="" type="checkbox"/>	0:00	0:00	<input checked="" type="checkbox"/>		<input checked="" type="checkbox"/>		<input type="checkbox"/>			<input type="checkbox"/>		texto								
Restringido <input type="checkbox"/>	0:00	0:00	<input type="checkbox"/>		<input type="checkbox"/>		<input type="checkbox"/>			<input type="checkbox"/>		texto								
Pagado <input type="checkbox"/>	0:00	0:00	<input type="checkbox"/>		<input type="checkbox"/>		<input type="checkbox"/>			<input type="checkbox"/>		texto								
d. Maneja un sistema de reservas: <input type="checkbox"/>				f. Forma de Pago:		Efectivo <input type="checkbox"/>		Dinero Electrónico <input type="checkbox"/>		Depósito Bancario <input type="checkbox"/>		Tarjeta de Débito <input type="checkbox"/>								
e. Precio: Desde 0,00 Hasta 0,00		Tarjeta de Crédito <input type="checkbox"/>				Transferencia Bancaria <input type="checkbox"/>		Cheque <input type="checkbox"/>												
g. Meses recomendables de visita:				texto																
Observaciones: texto																				

4. ACCE SIBILIDAD Y CONECTIVIDAD AL ATRACTIVO							SI	<input checked="" type="checkbox"/>	NO	<input type="checkbox"/>	S/I	<input type="checkbox"/>																																														
a. Nombre de la ciudad o poblado más cercano (Que presente condiciones mínimas de servicios):							Ambuqui																																																			
b. Distancia desde la ciudad o poblado más cercano:		35	km	c. Tiempo estimado de desplazamiento en auto:		0:30	h/min	d. Coordenadas (grados decimales):		Lat.:	0,51457°	Long.:	-78,1125°																																													
Observaciones: texto																																																										
4.2 Vías de Acceso (M) <input checked="" type="checkbox"/>																																																										
<table border="1"> <thead> <tr> <th colspan="2">Tipo de vía</th> <th>Coordenada de inicio</th> <th>Coordenada de fin</th> <th>Distancia (km)</th> <th>Tipo de material</th> <th>Estado</th> </tr> </thead> <tbody> <tr> <td rowspan="3">a. Terrestre (M) <input checked="" type="checkbox"/></td> <td>a. Primer orden <input checked="" type="checkbox"/></td> <td>0</td> <td>0</td> <td>0</td> <td>Asfaltado</td> <td>Bueno</td> </tr> <tr> <td>b. Segundo orden <input type="checkbox"/></td> <td>0</td> <td>0</td> <td>0</td> <td>texto</td> <td></td> </tr> <tr> <td>c. Tercer orden <input type="checkbox"/></td> <td>0</td> <td>0</td> <td>0</td> <td>texto</td> <td></td> </tr> </tbody> </table>													Tipo de vía		Coordenada de inicio	Coordenada de fin	Distancia (km)	Tipo de material	Estado	a. Terrestre (M) <input checked="" type="checkbox"/>	a. Primer orden <input checked="" type="checkbox"/>	0	0	0	Asfaltado	Bueno	b. Segundo orden <input type="checkbox"/>	0	0	0	texto		c. Tercer orden <input type="checkbox"/>	0	0	0	texto																					
Tipo de vía		Coordenada de inicio	Coordenada de fin	Distancia (km)	Tipo de material	Estado																																																				
a. Terrestre (M) <input checked="" type="checkbox"/>	a. Primer orden <input checked="" type="checkbox"/>	0	0	0	Asfaltado	Bueno																																																				
	b. Segundo orden <input type="checkbox"/>	0	0	0	texto																																																					
	c. Tercer orden <input type="checkbox"/>	0	0	0	texto																																																					
Observaciones: texto																																																										
<table border="1"> <thead> <tr> <th rowspan="3">b. Acuático (U) <input type="checkbox"/></th> <th>Marítimo <input type="checkbox"/></th> <th>Puerto / Muelle de partida</th> <th>texto</th> <th rowspan="3">Estado</th> <th>Puerto / Muelle de Llegada</th> <th>texto</th> <th rowspan="3">Estado</th> </tr> </thead> <tbody> <tr> <td>Lacustre <input type="checkbox"/></td> <td>Puerto / Muelle de partida</td> <td>texto</td> <td>Puerto / Muelle de Llegada</td> <td>texto</td> </tr> <tr> <td>Fluvial <input type="checkbox"/></td> <td>Puerto / Muelle de partida</td> <td>texto</td> <td>Puerto / Muelle de Llegada</td> <td>texto</td> </tr> </tbody> </table>													b. Acuático (U) <input type="checkbox"/>	Marítimo <input type="checkbox"/>	Puerto / Muelle de partida	texto	Estado	Puerto / Muelle de Llegada	texto	Estado	Lacustre <input type="checkbox"/>	Puerto / Muelle de partida	texto	Puerto / Muelle de Llegada	texto	Fluvial <input type="checkbox"/>	Puerto / Muelle de partida	texto	Puerto / Muelle de Llegada	texto																												
b. Acuático (U) <input type="checkbox"/>	Marítimo <input type="checkbox"/>	Puerto / Muelle de partida	texto	Estado	Puerto / Muelle de Llegada	texto	Estado																																																			
	Lacustre <input type="checkbox"/>	Puerto / Muelle de partida	texto		Puerto / Muelle de Llegada	texto																																																				
	Fluvial <input type="checkbox"/>	Puerto / Muelle de partida	texto		Puerto / Muelle de Llegada	texto																																																				
Observaciones: texto																																																										
<table border="1"> <thead> <tr> <th>c. Aéreo (U) <input type="checkbox"/></th> <th>Nacional:</th> <th><input type="checkbox"/></th> <th>Internacional:</th> <th><input type="checkbox"/></th> </tr> </thead> </table>													c. Aéreo (U) <input type="checkbox"/>	Nacional:	<input type="checkbox"/>	Internacional:	<input type="checkbox"/>																																									
c. Aéreo (U) <input type="checkbox"/>	Nacional:	<input type="checkbox"/>	Internacional:	<input type="checkbox"/>																																																						
Observaciones: texto																																																										
4.3 Servicio de transporte (M) <input checked="" type="checkbox"/>																																																										
<table border="1"> <tbody> <tr> <td>a. Bus <input checked="" type="checkbox"/></td> <td>b. Buseta <input type="checkbox"/></td> <td>c. Transporte 4x4 <input type="checkbox"/></td> <td>d. Taxi <input type="checkbox"/></td> <td>e. Moto taxi <input type="checkbox"/></td> <td>f. Teleférico <input type="checkbox"/></td> </tr> <tr> <td>g. Lancha <input type="checkbox"/></td> <td>h. Bote <input type="checkbox"/></td> <td>i. Barco <input type="checkbox"/></td> <td>j. Canoa <input type="checkbox"/></td> <td>k. Avión <input type="checkbox"/></td> <td>l. Avioneta <input type="checkbox"/></td> </tr> <tr> <td>m. Helicóptero <input type="checkbox"/></td> <td>n. Otro <input type="checkbox"/></td> <td colspan="5">Especifique</td> </tr> </tbody> </table>													a. Bus <input checked="" type="checkbox"/>	b. Buseta <input type="checkbox"/>	c. Transporte 4x4 <input type="checkbox"/>	d. Taxi <input type="checkbox"/>	e. Moto taxi <input type="checkbox"/>	f. Teleférico <input type="checkbox"/>	g. Lancha <input type="checkbox"/>	h. Bote <input type="checkbox"/>	i. Barco <input type="checkbox"/>	j. Canoa <input type="checkbox"/>	k. Avión <input type="checkbox"/>	l. Avioneta <input type="checkbox"/>	m. Helicóptero <input type="checkbox"/>	n. Otro <input type="checkbox"/>	Especifique																															
a. Bus <input checked="" type="checkbox"/>	b. Buseta <input type="checkbox"/>	c. Transporte 4x4 <input type="checkbox"/>	d. Taxi <input type="checkbox"/>	e. Moto taxi <input type="checkbox"/>	f. Teleférico <input type="checkbox"/>																																																					
g. Lancha <input type="checkbox"/>	h. Bote <input type="checkbox"/>	i. Barco <input type="checkbox"/>	j. Canoa <input type="checkbox"/>	k. Avión <input type="checkbox"/>	l. Avioneta <input type="checkbox"/>																																																					
m. Helicóptero <input type="checkbox"/>	n. Otro <input type="checkbox"/>	Especifique																																																								
Observaciones: texto																																																										
4.3.1 Detalle de transporte hacia el atractivo (M) <input checked="" type="checkbox"/>																																																										
<table border="1"> <thead> <tr> <th rowspan="2">a. Nombre de la cooperativa o asociación que presta el servicio</th> <th rowspan="2">b. Estación / terminal</th> <th colspan="4">c. Frecuencia</th> <th rowspan="2">d. Detalle (Traslado origen / destino)</th> </tr> <tr> <th>Diana</th> <th>Semanal</th> <th>Mensual</th> <th>Eventual</th> </tr> </thead> <tbody> <tr> <td>Pimampiro</td> <td>Panamericana Norte</td> <td><input checked="" type="checkbox"/></td> <td><input type="checkbox"/></td> <td><input type="checkbox"/></td> <td><input type="checkbox"/></td> <td>pasa por el atractivo</td> </tr> <tr> <td>Ibamonti</td> <td>Panamericana Norte</td> <td><input type="checkbox"/></td> <td><input type="checkbox"/></td> <td><input type="checkbox"/></td> <td><input type="checkbox"/></td> <td>pasa por el atractivo</td> </tr> <tr> <td>Valle</td> <td>Panamericana Norte</td> <td><input type="checkbox"/></td> <td><input type="checkbox"/></td> <td><input type="checkbox"/></td> <td><input type="checkbox"/></td> <td>pasa por el atractivo</td> </tr> <tr> <td>texto</td> <td>texto</td> <td><input type="checkbox"/></td> <td><input type="checkbox"/></td> <td><input type="checkbox"/></td> <td><input type="checkbox"/></td> <td>texto</td> </tr> <tr> <td>texto</td> <td>texto</td> <td><input type="checkbox"/></td> <td><input type="checkbox"/></td> <td><input type="checkbox"/></td> <td><input type="checkbox"/></td> <td>texto</td> </tr> </tbody> </table>													a. Nombre de la cooperativa o asociación que presta el servicio	b. Estación / terminal	c. Frecuencia				d. Detalle (Traslado origen / destino)	Diana	Semanal	Mensual	Eventual	Pimampiro	Panamericana Norte	<input checked="" type="checkbox"/>	<input type="checkbox"/>	<input type="checkbox"/>	<input type="checkbox"/>	pasa por el atractivo	Ibamonti	Panamericana Norte	<input type="checkbox"/>	<input type="checkbox"/>	<input type="checkbox"/>	<input type="checkbox"/>	pasa por el atractivo	Valle	Panamericana Norte	<input type="checkbox"/>	<input type="checkbox"/>	<input type="checkbox"/>	<input type="checkbox"/>	pasa por el atractivo	texto	texto	<input type="checkbox"/>	<input type="checkbox"/>	<input type="checkbox"/>	<input type="checkbox"/>	texto	texto	texto	<input type="checkbox"/>	<input type="checkbox"/>	<input type="checkbox"/>	<input type="checkbox"/>	texto
a. Nombre de la cooperativa o asociación que presta el servicio	b. Estación / terminal	c. Frecuencia				d. Detalle (Traslado origen / destino)																																																				
		Diana	Semanal	Mensual	Eventual																																																					
Pimampiro	Panamericana Norte	<input checked="" type="checkbox"/>	<input type="checkbox"/>	<input type="checkbox"/>	<input type="checkbox"/>	pasa por el atractivo																																																				
Ibamonti	Panamericana Norte	<input type="checkbox"/>	<input type="checkbox"/>	<input type="checkbox"/>	<input type="checkbox"/>	pasa por el atractivo																																																				
Valle	Panamericana Norte	<input type="checkbox"/>	<input type="checkbox"/>	<input type="checkbox"/>	<input type="checkbox"/>	pasa por el atractivo																																																				
texto	texto	<input type="checkbox"/>	<input type="checkbox"/>	<input type="checkbox"/>	<input type="checkbox"/>	texto																																																				
texto	texto	<input type="checkbox"/>	<input type="checkbox"/>	<input type="checkbox"/>	<input type="checkbox"/>	texto																																																				
4.4 Condiciones de accesibilidad del atractivo turístico al medio físico para personas con discapacidad (M) <input checked="" type="checkbox"/>																																																										
<table border="1"> <tbody> <tr> <td>General <input checked="" type="checkbox"/></td> <td>Discapacidad Física <input type="checkbox"/></td> <td>Discapacidad Visual <input type="checkbox"/></td> <td>Discapacidad Auditiva <input type="checkbox"/></td> <td>Discapacidad Intelectual o Psicosocial <input type="checkbox"/></td> <td>d. No es accesible <input type="checkbox"/></td> </tr> </tbody> </table>													General <input checked="" type="checkbox"/>	Discapacidad Física <input type="checkbox"/>	Discapacidad Visual <input type="checkbox"/>	Discapacidad Auditiva <input type="checkbox"/>	Discapacidad Intelectual o Psicosocial <input type="checkbox"/>	d. No es accesible <input type="checkbox"/>																																								
General <input checked="" type="checkbox"/>	Discapacidad Física <input type="checkbox"/>	Discapacidad Visual <input type="checkbox"/>	Discapacidad Auditiva <input type="checkbox"/>	Discapacidad Intelectual o Psicosocial <input type="checkbox"/>	d. No es accesible <input type="checkbox"/>																																																					
Observaciones: texto																																																										
4.5 Señalización <input checked="" type="checkbox"/>																																																										
<table border="1"> <tbody> <tr> <td>a. Señalización de aproximación al atractivo <input checked="" type="checkbox"/></td> <td>Estado (U)</td> <td>Bueno <input checked="" type="checkbox"/></td> <td>Regular <input type="checkbox"/></td> <td>Malo <input type="checkbox"/></td> </tr> </tbody> </table>													a. Señalización de aproximación al atractivo <input checked="" type="checkbox"/>	Estado (U)	Bueno <input checked="" type="checkbox"/>	Regular <input type="checkbox"/>	Malo <input type="checkbox"/>																																									
a. Señalización de aproximación al atractivo <input checked="" type="checkbox"/>	Estado (U)	Bueno <input checked="" type="checkbox"/>	Regular <input type="checkbox"/>	Malo <input type="checkbox"/>																																																						
Observaciones: texto																																																										

5. PLANTA TURÍSTICA / COMPLEMENTARIOS										SI	NO	S/I	
5.1 Planta turística (M)										<input checked="" type="checkbox"/>			
a. En el Atractivo					b. En la ciudad o poblado cercano					<input type="checkbox"/>	<input checked="" type="checkbox"/>		
Alojamiento		Establecimientos registrados	Número de Habitaciones	Número de Plazas	Alojamiento		Establecimientos registrados	Número de Habitaciones	Número de Plazas	<input checked="" type="checkbox"/>			
Hotel	<input type="checkbox"/>	0	0	0	Hotel	<input type="checkbox"/>	0	0	0				
Hostal	<input type="checkbox"/>	0	0	0	Hostal	<input checked="" type="checkbox"/>	1	16	38				
Hostería	<input type="checkbox"/>	0	0	0	Hostería	<input checked="" type="checkbox"/>	3	55	159				
Hacienda Turística	<input type="checkbox"/>	0	0	0	Hacienda Turística	<input type="checkbox"/>	0	0	0				
Lodge	<input type="checkbox"/>	0	0	0	Lodge	<input type="checkbox"/>	0	0	0				
Resort	<input type="checkbox"/>	0	0	0	Resort	<input type="checkbox"/>	0	0	0				
Refugio	<input type="checkbox"/>	0	0	0	Refugio	<input type="checkbox"/>	0	0	0				
Campamento Turístico	<input type="checkbox"/>	0	0	0	Campamento Turístico	<input type="checkbox"/>	0	0	0				
Casa de Huéspedes	<input type="checkbox"/>	0	0	0	Casa de Huéspedes	<input type="checkbox"/>	0	0	0				
Observaciones: texto					Observaciones: texto								
Alimentos y bebidas		Establecimientos registrados	Número de Mesas	Número de Plazas	Alimentos y bebidas		Establecimientos registrados	Número de Mesas	Número de Plazas	<input checked="" type="checkbox"/>			
Restaurantes	<input type="checkbox"/>	0	0	0	Restaurantes	<input checked="" type="checkbox"/>	2	45	172				
Cafeterías	<input type="checkbox"/>	0	0	0	Cafeterías	<input checked="" type="checkbox"/>	1	9	37				
Bares	<input type="checkbox"/>	0	0	0	Bares	<input type="checkbox"/>	0	0	0				
Fuentes de soda	<input type="checkbox"/>	0	0	0	Fuentes de soda	<input type="checkbox"/>	0	0	0				
Observaciones: texto					Observaciones: texto								
Agencias de Viaje		Establecimientos registrados			Agencias de Viaje		Establecimientos registrados						
Mayoristas	<input type="checkbox"/>	0			Mayoristas	<input type="checkbox"/>	0						
Internacionales	<input type="checkbox"/>	0			Internacionales	<input type="checkbox"/>	0						
Operadoras	<input type="checkbox"/>	0			Operadoras	<input type="checkbox"/>	0						
Observaciones: texto					Observaciones: texto								
Guía		Local	Nacional	Nacional Especializado	Cultura	0	Guía		Local	Nacional	Nacional Especializado	Cultura	0
<input type="checkbox"/>	0	0	0	Aventura	0	<input type="checkbox"/>	0	0	0	0	Aventura	0	
Observaciones: texto					Observaciones: texto								
5.2 Facilidades en el entorno al atractivo										<input checked="" type="checkbox"/>			
Categoría (M)		Tipo (M)		Cantidad	Coordenadas	Administrador	Aksesibilidad universal	Estado (U)					
								B	R	M			
a. De apoyo a la gestión turística	Punto de información	<input type="checkbox"/>		0	0	texto	<input type="checkbox"/>	<input type="checkbox"/>	<input type="checkbox"/>	<input type="checkbox"/>			
	I-Tur	<input type="checkbox"/>		0	0	texto	<input type="checkbox"/>	<input type="checkbox"/>	<input type="checkbox"/>	<input type="checkbox"/>			
	Centro de interpretación	<input checked="" type="checkbox"/>		3	0	texto	<input checked="" type="checkbox"/>	<input type="checkbox"/>	<input type="checkbox"/>	<input type="checkbox"/>			
	Centro de facilitación turística	<input type="checkbox"/>		0	0	texto	<input type="checkbox"/>	<input type="checkbox"/>	<input type="checkbox"/>	<input type="checkbox"/>			
b. De observación y vigilancia	Garitas de guardiana	<input type="checkbox"/>		0	0	texto	<input type="checkbox"/>	<input type="checkbox"/>	<input type="checkbox"/>	<input type="checkbox"/>			
	Miradores	<input checked="" type="checkbox"/>		1	0°25'50"N 78°00'25"O	texto	<input checked="" type="checkbox"/>	<input type="checkbox"/>	<input checked="" type="checkbox"/>	<input type="checkbox"/>			
	Torres de avistamiento de aves	<input type="checkbox"/>		0	0	texto	<input type="checkbox"/>	<input type="checkbox"/>	<input type="checkbox"/>	<input type="checkbox"/>			
	Torres de vigilancia para salvavidas	<input type="checkbox"/>		0	0	texto	<input type="checkbox"/>	<input type="checkbox"/>	<input type="checkbox"/>	<input type="checkbox"/>			
c. De recorrido y descanso	Senderos	<input checked="" type="checkbox"/>		4	0°25'50"N 78°00'25"O	texto	<input type="checkbox"/>	<input type="checkbox"/>	<input checked="" type="checkbox"/>	<input type="checkbox"/>			
	Estaciones de sombra y descanso	<input checked="" type="checkbox"/>		6	0°25'50"N 78°00'25"O	texto	<input checked="" type="checkbox"/>	<input checked="" type="checkbox"/>	<input type="checkbox"/>	<input type="checkbox"/>			
	Áreas de acampar	<input checked="" type="checkbox"/>		2	0°25'50"N 78°00'25"O	texto	<input checked="" type="checkbox"/>	<input type="checkbox"/>	<input checked="" type="checkbox"/>	<input type="checkbox"/>			
	Refugio de alta montaña	<input type="checkbox"/>		0	0	texto	<input type="checkbox"/>	<input type="checkbox"/>	<input type="checkbox"/>	<input type="checkbox"/>			
d. De servicio	Baterías sanitarias	<input type="checkbox"/>		0	0	texto	<input type="checkbox"/>	<input type="checkbox"/>	<input type="checkbox"/>	<input type="checkbox"/>			
	Estacionamientos	<input checked="" type="checkbox"/>		10	0°25'50"N 78°00'25"O	texto	<input checked="" type="checkbox"/>	<input checked="" type="checkbox"/>	<input type="checkbox"/>	<input type="checkbox"/>			
e. Otros	<input type="checkbox"/>		0	0	texto	<input type="checkbox"/>	<input type="checkbox"/>	<input type="checkbox"/>	<input type="checkbox"/>				
Observaciones: texto													
5.3 Complementarios a la actividad turística (M)										<input checked="" type="checkbox"/>			
a. En el Atractivo					b. En la ciudad o poblado cercano					<input checked="" type="checkbox"/>	<input checked="" type="checkbox"/>		
Alquiler y venta de equipo especializado		Venta de artesanías y merchandising		<input checked="" type="checkbox"/>	Alquiler y venta de equipo especializado		Venta de artesanías y merchandising		<input checked="" type="checkbox"/>	<input checked="" type="checkbox"/>			
Casa de cambio	<input type="checkbox"/>	Cajero automático	<input checked="" type="checkbox"/>	Otro	<input type="checkbox"/>	Casa de cambio	<input type="checkbox"/>	Cajero automático	<input checked="" type="checkbox"/>	Otro	<input type="checkbox"/>		
Especifique: texto					Especifique: texto								
Observaciones: texto													

6. ESTADO DE CONSERVACIÓN E INTEGRACIÓN ATRACTIVO / ENTORNO				SI	<input checked="" type="checkbox"/>	NO	<input type="checkbox"/>	S/I	<input type="checkbox"/>
6.1 Atractivo (U)				<input checked="" type="checkbox"/>					
a. Conservado	<input checked="" type="checkbox"/>	b. Alterado	<input type="checkbox"/>	c. En proceso de deterioro	<input type="checkbox"/>	d. Deteriorado	<input type="checkbox"/>		
Observaciones: <input type="text" value="texto"/>									
6.1.1 Factores de alteración y deterioro (M)									
6.1.1.1 Naturales (M)			6.1.1.2 Antrópicos / Antropogénicos (M)						
a. Erosión	<input type="checkbox"/>	a. Actividades agrícolas y ganaderas	<input type="checkbox"/>	b. Actividades forestales	<input type="checkbox"/>	c. Actividades extractivas / minería	<input type="checkbox"/>		
b. Humedad	<input type="checkbox"/>	d. Actividades industriales	<input type="checkbox"/>	e. Negligencia / abandono	<input type="checkbox"/>	f. Huaquearía	<input type="checkbox"/>		
c. Desastres naturales	<input type="checkbox"/>	g. Conflicto de tenencia	<input type="checkbox"/>	h. Condiciones de uso y exposición	<input type="checkbox"/>	i. Falta de mantenimiento	<input type="checkbox"/>		
d. Flora/Fauna	<input type="checkbox"/>	j. Contaminación del ambiente	<input type="checkbox"/>	k. Generación de residuos	<input type="checkbox"/>	l. Expansión urbana	<input type="checkbox"/>		
e. Clima	<input type="checkbox"/>	m. Conflicto político / social	<input type="checkbox"/>	n. Desarrollo industrial / comercial	<input type="checkbox"/>	o. Vandalismo	<input type="checkbox"/>		
Otro	<input type="checkbox"/>	Especifique: <input type="text" value="texto"/>							
Observaciones: <input type="text" value="texto"/>									
6.2 Entorno (U)				<input checked="" type="checkbox"/>					
a. Conservado	<input type="checkbox"/>	b. Alterado	<input checked="" type="checkbox"/>	c. En proceso de deterioro	<input type="checkbox"/>	d. Deteriorado	<input type="checkbox"/>		
Observaciones: <input type="text" value="texto"/>									
6.2.1 Factores de alteración y deterioro (M)									
6.2.1.1 Naturales (M)			6.2.1.2 Antrópicos / Antropogénicos (M)						
a. Erosión	<input type="checkbox"/>	a. Actividades agrícolas y ganaderas	<input checked="" type="checkbox"/>	b. Actividades forestales	<input type="checkbox"/>	c. Actividades extractivas / minería	<input type="checkbox"/>		
b. Humedad	<input type="checkbox"/>	d. Actividades industriales	<input type="checkbox"/>	e. Negligencia / abandono	<input type="checkbox"/>	f. Huaquearía	<input type="checkbox"/>		
c. Desastres naturales	<input type="checkbox"/>	g. Conflicto de tenencia	<input type="checkbox"/>	h. Condiciones de uso y exposición	<input type="checkbox"/>	i. Falta de mantenimiento	<input type="checkbox"/>		
d. Flora/Fauna	<input type="checkbox"/>	j. Contaminación del ambiente	<input checked="" type="checkbox"/>	k. Generación de residuos	<input type="checkbox"/>	l. Expansión urbana	<input checked="" type="checkbox"/>		
e. Clima	<input checked="" type="checkbox"/>	m. Conflicto político / social	<input type="checkbox"/>	n. Desarrollo industrial / comercial	<input type="checkbox"/>	o. Vandalismo	<input type="checkbox"/>		
Otro	<input type="checkbox"/>	Especifique: <input type="text" value="texto"/>							
Observaciones: <input type="text" value="texto"/>									
6.3. Declaratoria del espacio turístico asociado al atractivo				<input type="checkbox"/>					
a. Declarante:	<input type="text" value="texto"/>	b. Denominación:	<input type="text" value="texto"/>	b. Fecha de declaración:	<input type="text" value="texto"/>	c. Alcance:	<input type="text" value="texto"/>		
Observaciones: <input type="text" value="texto"/>									

7. HIGIENE Y SEGURIDAD TURÍSTICA							SI	NO	S/I
7.1 Servicios Básicos							<input checked="" type="checkbox"/>		
a. En el atractivo				b. En la ciudad o poblado mas cercano				<input checked="" type="checkbox"/>	
Agua:				Agua:				<input checked="" type="checkbox"/>	
Especifique: Potable				Especifique: Potable					
Energía eléctrica:				Energía eléctrica:				<input checked="" type="checkbox"/>	
Especifique: texto				Especifique: texto					
Saneamiento:				Saneamiento:				<input checked="" type="checkbox"/>	
Especifique: Basico (Agua)				Especifique: Basico (Agua)					
Disposición de desechos:				Disposición de desechos:				<input checked="" type="checkbox"/>	
Especifique: Organicos, inorganicos, reciclables				Especifique: Organicos, inorganicos, reciclables					
Observaciones: texto									
7.2 Señalética en el atractivo							<input checked="" type="checkbox"/>		
7.2.1 Ambiente	7.2.2. Tipo	7.2.3. Materialidad				7.2.4. Estado			
		a. Madera	b. Aluminio	c. Otro	Especifique	B	R	M	
En áreas urbanas	Pictograma de atractivos naturales	0	8	0	texto	<input checked="" type="checkbox"/>	<input type="checkbox"/>	<input type="checkbox"/>	
	Pictograma de atractivos culturales	0	8	0	texto	<input checked="" type="checkbox"/>	<input type="checkbox"/>	<input type="checkbox"/>	
	Pictograma de actividades turísticas	0	10	0	texto	<input checked="" type="checkbox"/>	<input type="checkbox"/>	<input type="checkbox"/>	
	Pictograma de servicios de apoyo	0	10	0	texto	<input checked="" type="checkbox"/>	<input type="checkbox"/>	<input type="checkbox"/>	
	Pictogramas de restricción	0	10	0	texto	<input checked="" type="checkbox"/>	<input type="checkbox"/>	<input type="checkbox"/>	
	Tótems de atractivos turísticos	0	0	0	texto	<input type="checkbox"/>	<input type="checkbox"/>	<input type="checkbox"/>	
	Tótems de sitio	0	0	0	texto	<input type="checkbox"/>	<input type="checkbox"/>	<input type="checkbox"/>	
	Tótems direccionales	0	7	0	texto	<input checked="" type="checkbox"/>	<input type="checkbox"/>	<input type="checkbox"/>	
En áreas naturales	Pictograma de atractivos naturales	0	6	0	texto	<input checked="" type="checkbox"/>	<input type="checkbox"/>	<input type="checkbox"/>	
	Pictograma de atractivos culturales	0	7	0	texto	<input checked="" type="checkbox"/>	<input type="checkbox"/>	<input type="checkbox"/>	
	Pictograma de actividades turísticas	0	8	0	texto	<input checked="" type="checkbox"/>	<input type="checkbox"/>	<input type="checkbox"/>	
	Pictograma de servicios de apoyo	0	6	0	texto	<input checked="" type="checkbox"/>	<input type="checkbox"/>	<input type="checkbox"/>	
	Pictogramas de restricción	0	5	0	texto	<input checked="" type="checkbox"/>	<input type="checkbox"/>	<input type="checkbox"/>	
	Señales turísticas de aproximación	0	10	0	texto	<input checked="" type="checkbox"/>	<input type="checkbox"/>	<input type="checkbox"/>	
	Paneles de direccionamiento hacia atractivos	0	20	0	texto	<input checked="" type="checkbox"/>	<input type="checkbox"/>	<input type="checkbox"/>	
	Panel informativo de atractivos	0	5	0	texto	<input checked="" type="checkbox"/>	<input type="checkbox"/>	<input type="checkbox"/>	
	Panel informativo de direccionamiento hacia atractivos, servicios y actividades	0	15	0	texto	<input checked="" type="checkbox"/>	<input type="checkbox"/>	<input type="checkbox"/>	
	Mesas interpretativas	0	0	0	texto	<input type="checkbox"/>	<input type="checkbox"/>	<input type="checkbox"/>	
	Tótem de sitio	0	0	0	texto	<input type="checkbox"/>	<input type="checkbox"/>	<input type="checkbox"/>	
	Tótem de direccionamiento	0	6	0	texto	<input checked="" type="checkbox"/>	<input type="checkbox"/>	<input type="checkbox"/>	
Letreros informativos	De información botánica	0	0	0	texto	<input type="checkbox"/>	<input type="checkbox"/>	<input type="checkbox"/>	
	Normativos de concientización	0	5	0	texto	<input checked="" type="checkbox"/>	<input type="checkbox"/>	<input type="checkbox"/>	
Señalética interna de seguridad	Protección de los elementos del atractivo	0	7	0	texto	<input checked="" type="checkbox"/>	<input type="checkbox"/>	<input type="checkbox"/>	
Otros	texto								
Observaciones: texto									

7.3 Salud (más cercano) (M) <input checked="" type="checkbox"/>							
a. En el atractivo <input checked="" type="checkbox"/>			b. En la ciudad o poblado más cercano <input checked="" type="checkbox"/>				
Hospital o Clínica	<input type="checkbox"/>	Cantidad	0	Hospital o Clínica	<input type="checkbox"/>	Cantidad	0
Puesto / Centro de salud	<input type="checkbox"/>		0	Puesto / Centro de salud	<input checked="" type="checkbox"/>		2
Dispensario médico	<input checked="" type="checkbox"/>		1	Dispensario médico	<input type="checkbox"/>		0
Botiquín de primeros auxilios	<input type="checkbox"/>		0	Botiquín de primeros auxilios	<input type="checkbox"/>		0
Otros	<input type="checkbox"/>		0	Otros	<input type="checkbox"/>		0
Observaciones: <input type="text" value="texto"/>							
7.4 Seguridad (M) <input checked="" type="checkbox"/>							
a. Privada	<input type="checkbox"/>	Detalle	<input type="text" value="texto"/>				
b. Policía nacional	<input checked="" type="checkbox"/>		Control policial integrado Mascarilla				
c. Policía metropolitana / Municipal	<input type="checkbox"/>		<input type="text" value="texto"/>				
d. Otra	<input type="checkbox"/>		<input type="text" value="texto"/>				
Observaciones: <input type="text" value="texto"/>							
7.5 Servicio de comunicación de uso público (M) <input checked="" type="checkbox"/>							
a. En el atractivo <input checked="" type="checkbox"/>			b. En la ciudad o poblado más cercano <input checked="" type="checkbox"/>				
Telefonía (M) <input checked="" type="checkbox"/>		Conexión a internet (M) <input checked="" type="checkbox"/>		Telefonía (M) <input checked="" type="checkbox"/>		Conexión a internet (M) <input checked="" type="checkbox"/>	
Fija <input checked="" type="checkbox"/>	Línea telefónica <input checked="" type="checkbox"/>	Fibra óptica <input checked="" type="checkbox"/>	Fija <input checked="" type="checkbox"/>	Línea telefónica <input checked="" type="checkbox"/>	Fibra óptica <input checked="" type="checkbox"/>		
Móvil <input checked="" type="checkbox"/>	Satélite <input type="checkbox"/>	Redes inalámbricas <input checked="" type="checkbox"/>	Móvil <input checked="" type="checkbox"/>	Satélite <input type="checkbox"/>	Redes inalámbricas <input checked="" type="checkbox"/>		
Satelital <input type="checkbox"/>	Telefonía móvil <input checked="" type="checkbox"/>		Satelital <input type="checkbox"/>	Telefonía móvil <input checked="" type="checkbox"/>			
Observaciones: <input type="text" value="texto"/>							
Radio portátil (U) <input type="checkbox"/>							
De uso exclusivo para el visitante <input type="checkbox"/>		De uso exclusivo para comunicación interna <input type="checkbox"/>		De uso exclusivo en caso de emergencia <input type="checkbox"/>			
Observaciones: <input type="text" value="texto"/>							
7.6 Multiamenazas (M) <input checked="" type="checkbox"/>							
Deslaves <input type="checkbox"/>		Sismos <input type="checkbox"/>		Erupciones volcánicas <input type="checkbox"/>		Incendios forestales <input type="checkbox"/>	
Sequía <input checked="" type="checkbox"/>		Inundaciones <input type="checkbox"/>		Aguajes <input type="checkbox"/>		Tsunami <input type="checkbox"/>	
¿Existe un plan de contingencia en caso de catástrofes? <input type="checkbox"/>		Institución que elaboró el documento. <input type="text" value="texto"/>		Nombre del documento: <input type="text" value="texto"/>		Año de elaboración: <input type="text" value="0"/>	
Observaciones: <input type="text" value="texto"/>							

8. POLÍTICAS Y REGULACIONES		SI	NO	S/I					
a. ¿El GAD cuenta con el Plan de Desarrollo Turístico Territorial?	SI <input type="checkbox"/> NO <input checked="" type="checkbox"/>	Año de elaboración: <input type="text"/>							
b. ¿El atractivo se encuentra dentro de la planificación turística territorial (GAD'S)?	SI <input type="checkbox"/> NO <input checked="" type="checkbox"/>	Especifique:							
S/I									
c. ¿Existen normativas que se apliquen para el desarrollo de la actividad turística en el atractivo?	SI <input type="checkbox"/> NO <input checked="" type="checkbox"/>	Especifique:							
S/I									
d. ¿Existen ordenanzas que se apliquen para el desarrollo de la actividad turística en el atractivo?	SI <input type="checkbox"/> NO <input checked="" type="checkbox"/>	Especifique:							
S/I									
Observaciones: <input type="text"/>									
9. ACTIVIDADES QUE SE PRACTICAN (U)		SI	NO	S/I					
9.1 ATRACTIVOS NATURALES (M) <input type="checkbox"/>									
9.1.1 En el Agua (M) <input type="checkbox"/>									
a. Buceo	<input type="checkbox"/>	b. Kayak de mar	<input type="checkbox"/>	c. Kayak lacustre	<input type="checkbox"/>	d. Kayak de Río	<input checked="" type="checkbox"/>	e. Surf	<input type="checkbox"/>
f. Kite surf	<input type="checkbox"/>	g. Rafting	<input type="checkbox"/>	h. Snorkel	<input type="checkbox"/>	i. Tubing	<input type="checkbox"/>	j. Regata	<input type="checkbox"/>
k. Paseo en panga	<input type="checkbox"/>	l. Paseo en bote	<input type="checkbox"/>	m. Paseo en lancha	<input type="checkbox"/>	n. Paseo en moto acuática	<input type="checkbox"/>	o. Parasailing	<input type="checkbox"/>
p. Esquí acuático	<input type="checkbox"/>	q. Banana flotante	<input type="checkbox"/>	r. Boya	<input type="checkbox"/>	s. Pesca deportiva	<input type="checkbox"/>	Otro	<input type="checkbox"/> <input type="text"/>
Observaciones: <input type="text"/>									
9.1.2 En el Aire (M) <input type="checkbox"/>									
a. Alas Delta	<input type="checkbox"/>	b. Canopy	<input type="checkbox"/>	c. Parapente	<input type="checkbox"/>	d. Otro	<input type="checkbox"/>	<input type="text"/>	
Observaciones: <input type="text"/>									
9.1.3 En Superficie Terrestre (M) <input type="checkbox"/>									
a. Montañismo	<input type="checkbox"/>	b. Escalada	<input type="checkbox"/>	c. Senderismo	<input type="checkbox"/>	d. Cicloturismo	<input type="checkbox"/>	e. Canyoning	<input type="checkbox"/>
f. Exploración de cuevas	<input type="checkbox"/>	g. Actividades Recreativas	<input type="checkbox"/>	h. Cabalgata	<input type="checkbox"/>	i. Caminata	<input type="checkbox"/>	j. Camping	<input type="checkbox"/>
k. Picnic	<input type="checkbox"/>	l. Observación de flora y fauna	<input type="checkbox"/>	m. Observación de astros	<input type="checkbox"/>	n. Otro	<input type="checkbox"/>	<input type="text"/>	
Observaciones: <input type="text"/>									

9.2 ATRACTIVOS CULTURALES (U) <input checked="" type="checkbox"/>		
9.2.1 Tangibles e intangibles <input checked="" type="checkbox"/>		
a. Recorridos guiados <input checked="" type="checkbox"/>	b. Recorrido autoguiados <input checked="" type="checkbox"/>	c. Vista a talleres artísticos <input checked="" type="checkbox"/>
h. Participación en talleres artísticos <input checked="" type="checkbox"/>	d. Visita a talleres artesanales <input checked="" type="checkbox"/>	i. Participación en talleres artesanales <input checked="" type="checkbox"/>
e. Exposiciones temáticas permanentes, temporales y eventuales <input checked="" type="checkbox"/>	f. Exhibición de piezas, muestras, obras, etc., originales. <input checked="" type="checkbox"/>	i. Actividades vivenciales y/o lúdicas <input checked="" type="checkbox"/>
g. Presentaciones o representaciones en vivo <input checked="" type="checkbox"/>	h. Muestras audiovisuales <input type="checkbox"/>	g. Fotografía <input checked="" type="checkbox"/>
j. Degustación de platos tradicionales <input checked="" type="checkbox"/>	l. Participación de la celebración <input checked="" type="checkbox"/>	m. Compra de artesanías <input checked="" type="checkbox"/>
n. Convivencia <input checked="" type="checkbox"/>	o. Medicina ancestral <input checked="" type="checkbox"/>	Otro <input type="checkbox"/> texto
Observaciones: texto		
10. PROMOCIÓN Y COMERCIALIZACIÓN DEL ATRACTIVO SI <input checked="" type="checkbox"/> NO <input type="checkbox"/> S/I <input type="checkbox"/>		
10.1. Medios de Promoción del Atractivo (M)		
¿Existe un plan de promoción turística cantonal? SI <input type="checkbox"/> NO <input checked="" type="checkbox"/> Especifique: texto		
¿El Atractivo se encuentra incluido en el plan de promoción turístico cantonal? SI <input type="checkbox"/> NO <input checked="" type="checkbox"/>		
Medio Promocional	Dirección y nombre de los medios promocionales	Periodicidad de la promoción
a. Página WEB <input type="checkbox"/>	URL: texto	Ninguna
b. Red Social <input type="checkbox"/>	Nombre: texto	Ninguna
c. Revistas Especializadas <input type="checkbox"/>	Nombre: texto	Ninguna
d. Material POP <input type="checkbox"/>	Nombre: texto	Ninguna
e. Oficina de Información Turística <input type="checkbox"/>	Nombre: texto	Ninguna
f. Medios de comunicación (radio, tv, prensa) <input type="checkbox"/>	Nombre: texto	Ninguna
g. Asistencia a ferias turísticas <input type="checkbox"/>	Nombre: texto	Ninguna
h. Otro <input type="checkbox"/>	Nombre: texto	Ninguna
Observaciones: texto		
10.2. El atractivo forma parte de una oferta establecida (paquete turístico) SI <input type="checkbox"/> NO <input checked="" type="checkbox"/> Es pecifique: texto		
Observaciones: texto		

11. REGISTRO DE VISITANTES Y AFLUENCIA (M)										SI	<input checked="" type="checkbox"/>	NO	<input type="checkbox"/>	S/I	<input type="checkbox"/>		
11.1. Frecuencia de visita según datos estadísticos										<input checked="" type="checkbox"/>							
a. ¿Posee un sistema de registro de visitantes?										SI	<input type="checkbox"/>	NO	<input checked="" type="checkbox"/>	Tipo: Digital <input type="checkbox"/> Papel <input checked="" type="checkbox"/>		Años de registro	0
b. ¿Se genera reporte de estadísticas de visita al atractivo?										SI	<input type="checkbox"/>	NO	<input checked="" type="checkbox"/>	Frecuencia de los reportes:		Ninguna	
c. Temporalidad de visita al atractivo																	
Alta (meses)	<input checked="" type="checkbox"/>	Especifique							Número de visitantes	0							
Baja (meses)	<input type="checkbox"/>		texto							0							
d. Llegada de turistas																	
<input checked="" type="checkbox"/> Turista nacional			Llegadas mensuales		Total anual		<input type="checkbox"/> Turista extranjero			Llegadas mensuales		Total Anual					
Ciudades de origen					Países de origen	texto	0	0									
						texto	0	0									
						texto	0	0									
Observaciones: texto																	
11.2. Frecuencia de visita según informantes clave										<input checked="" type="checkbox"/>							
Nombre del Informante Clave:					Angelita Calderón			Contactos:		(+593)							
Demanda según días de visita					<input checked="" type="checkbox"/>												
Demanda según frecuencia de visita					<input checked="" type="checkbox"/>												
Lunes a viernes	10	Fines de semana	20	Días feriados	100	Permanente	<input type="checkbox"/>	Estacional	<input checked="" type="checkbox"/>	Esporádica	<input type="checkbox"/>	Inexistente	<input type="checkbox"/>				
Observaciones: texto																	
12. RECURSO HUMANO										SI	<input checked="" type="checkbox"/>	NO	<input type="checkbox"/>	S/I	<input type="checkbox"/>		
a. Número de personas a cargo de la administración y operación del atractivo					<input checked="" type="checkbox"/>	0	d. Número de personas especializadas en turismo					<input type="checkbox"/>	0				
e. Número de personas con nivel de instrucción (M):			<input checked="" type="checkbox"/>	f. Número de personas capacitadas por temática (M)			<input type="checkbox"/>	g. Número de personas que manejan algún de idiomas (M)				<input type="checkbox"/>					
Primaria	5	Secundaria	0	Primeros Auxilios	0	Hospitalidad	0	Inglés	0	Alemán	0						
Tercer Nivel	0	Cuarto Nivel	0	Atención al Cliente	0	Guianza	0	Francés	0	Italiano	0						
Otro	texto		Sensibilización de discapacidades	0	Otro	texto		Chino	0	Otro	texto						
Observaciones: texto																	

13. DESCRIPCION DEL ATRACTIVO (500 caracteres)

La medicina ancestral del pueblo afrodescendiente está constituida por un conjunto de prácticas y conocimientos que se han transmitido por los antepasados sobre las enfermedades del cuerpo y del alma de las personas y las comunidades del valle del chota, están profundamente ligados a su religiosidad y cosmovisión.

El pueblo afrodescendiente les transmitió sus saberes y técnicas a las nuevas generaciones sobre el mundo vegetal. Estos conocimientos, que fueron utilizados para curar los males del cuerpo y los del alma se caracterizaban por un componente experimental cuyo éxito dependía también

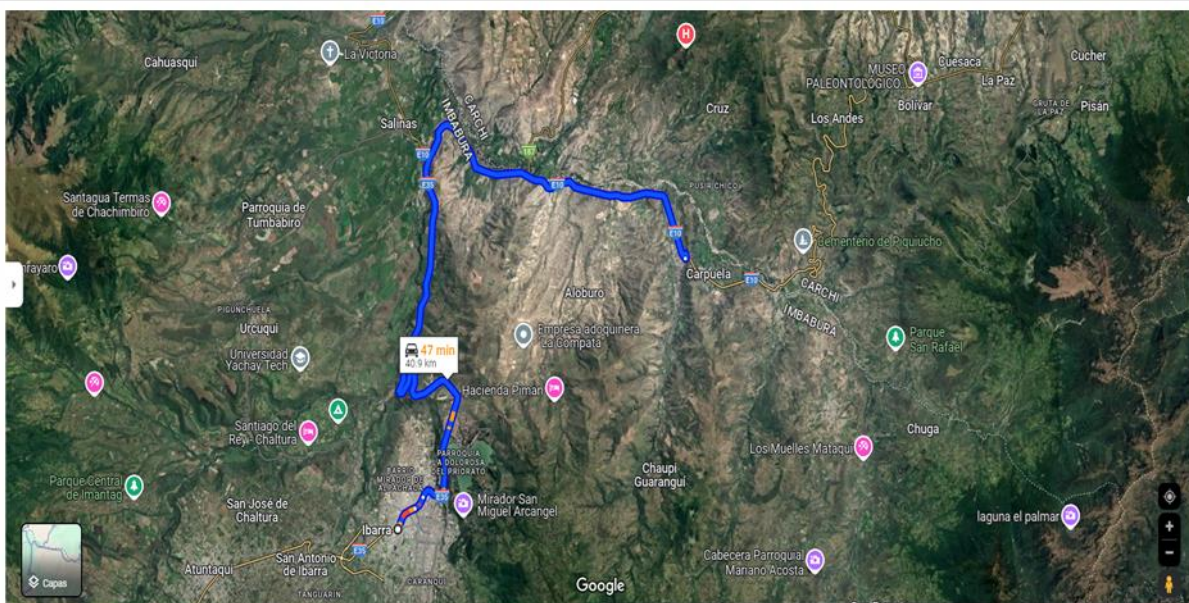
14. ANEXOS

a. Archivo Fotográfico (dos) (HD)



Fuente: texto

b. Ubicación gráfica del Atractivo



Fuente: texto

FIRMAS DE RESPONSABILIDAD (Obligatorio)		
ELABORADO POR:	VALIDADO POR:	APROBADO POR:
Apellido y Nombre	Kaory Chalá	Apellido y Nombre
Institución	Upec	Institución
Cargo	Estudiante	Cargo
Correo Electrónico	chalakaory1998@gmail.com	Correo Electrónico
Teléfono	0985517567	Teléfono
Firma		Firma
Fecha	9/10/2024	Fecha

Figura 10. Fichas de inventario.

Anexo 5. Evidencia fotográfica



Figura 11. Entrevista a Sra María Ofelia.



Figura 12. Entrevista a la Sra. Lucia Acosta.



Figura 13. Entrevista a la Sra. Angelita Calderón.



Figura 14. Entrevista a la Sra. Piedad Mosquera.